







Samedi 28 mai 2022

BREUCHES - SAINT AMARIN

KILOMETRES		ITINERAIRE Etape 2			HORAIRES	
Parcours	Restants				38 km/h	41 km/h
HAUTE SAONE (70)						
5,9	0			BREUCHES Départ fictif	11h50	11h50
			D270	Rue de Saint Sauveur		
				A gauche avant la voie ferrée		
				Voie ferrée		
				SAINT SAUVEUR		
				Au rond point, tout droit		
			D74	A droite au château d'eau, direction RIGNOVELLE		
0	5,9			Ilots centraux		
0	155,7			SAINT SAUVEUR Parcours sportif Départ réel	12H00	12H00
2,4	153,3			BREST, 2 séparations de voies	12H04	12H04
5,5	150,2		D74e	ESBOZ BREST, à droite au STOP puis ilots centraux	12H09	12H09
6	149,7			LA BRUYERE	12H09	12H09
7	148,7			A gauche, direction RADDON et CHAPENOU		
10	145,7		D370	BREUCHOTTE, rétrécissement pont étroit	12H16	12H15
11	144,7		D18	RADDON ET CHAPENDU, à droite	12H18	12H16
			D6	Ilot central sortie RADDON		
12,4	143,3			AMAGE	12H20	12H18
14	141,7			SAINT MARIE EN CHANOIS	12H22	12H20
16,8	138,9			BREUCHES LES FAUCOGNEY	12H27	12H24
19	136,7			FAUCOGNEY	12H30	12H27
19	136,7			FAUCOGNEY (entrée)	12H30	12H27
21,5	134,2			AMONT ET EFFRENEY	12H34	12H31
24	131,7			LA LONGINE	12H38	12H35
26,8	128,9			CORRAVILLERS	12H42	12H39
29,9	125,8			A droite, direction Col des Croix		
31	124,7		D57	Col du Mont de la Fourche 4,3km à 5,6% GPM2	12H49	12H45
41,3	114,4			A gauche, direction LE THILLOT	13H04	13H00
VOSGES (88)						
44,8	110,9			LE THILLOT, îlots centraux à l'entrée	13H11	13H06
45,1	110,6		D486	à gauche direction REMIREMONT		
45,3	110,4			A droite direction LE MENIL		
49	106,7			LE MENIL	13H17	13H12
55,5	100,2			CORNIMONT	13H27	13H21
56	99,7			A gauche direction SAULXURES SUR MOSELOTTE	13H28	13H22
56,5	99,2		D43	Au rond point, 2ème sortie vers SAULXURES / MOSELOTTE		
62,9	92,8			Au rond point, 2ème sortie vers THIEFOSSE		
65	90,7			THIEFOSSE	13H43	13H35
67,8	87,9		D243	A droite direction VAGNEY Centre		
69,5	86,2			VAGNEY, au rond point, 1ère sortie direction SAPOIS	13H50	13H42
72,2	83,5		D23	SAPPOIS, à gauche, direction MENAURUPT	13H54	13H46
73	82,7		D23g	SAPPOIS (Sortie)	13H55	13H47
79,7	76			Col de Sapois 6,2km à 6% GPM 1 840m	14H06	13H57
82,8	72,9			RAMBERCHAMP, à droite direction GERARDMER	14H10	14H01
83,5	72,2		D69	GERARDMER, à droite direction LA BRESSE	14H12	14H02
85				RAVITAILLEMENT (LES BAS RUPTS)		
86,5	69,2		D486	Tout droit, direction ROCHESSON		
93	62,7		D23	ROCHESSON	14H27	14H17
96,1	59,6			A gauche, direction GERBAMONT		
97	58,7		D23f	GERBAMONT	14H33	14H22
99,2	56,5			VAGNEY, à gauche, rue de la Tâche	14H38	14H26
99,6	56,1			Rue de la Tâche, à gauche		
			D34	Trougemont		
				Planois		
				Presles		
108,2	47,5			Col de la Croix des Moinats 8km à 6,1% GPM 1 890m	14H51	14H38
113,3	42,4			LA BRESSE, tout droit, rue des jonquilles	14H59	14H46
				Rue du docteur Lapierre		
114,5	41,2			A gauche, Vallée du Chajoux		
124,3	31,4		D34c	A droite, direction LA BRESSE	15H16	15H02
125,4	30,3			2 ronds points à la suite, tout droit		
130,8	24,9		D34d	A gauche, direction WILDENSTEIN	15H26	15H11
134,2	21,5		D34	Col de Bramont 4,7km à 5,3% GPM 2 956m	15H32	15H16
HAUT-RHIN (68)						

141,5	14,2		D13b	WILDENSTEIN, rétrécissement	15H44	15H27
147	8,7			KRUTH	15H52	15H35
149,5	6,2			ODEREN Voie ferrée	15H56	15H39
151	4,7			FELLERIN	15H59	15H41
153	2,7			WESSERLING	16H02	15H44
				Rond point 3ème sortie, vers MULHOUSE		
153,8	1,9		N66	RANSPACH, ilots centraux	16H03	15H45
154,5	1,2			SAINT AMARIN (Entrée)	16H04	15H46
				Rond point, 1ère sortie, zone commerciale		
155,7	0			SAINT AMARIN, rue de l'industrie	16H06	15H47