

FÉDÉRATION
FRANÇAISE
CYCLISME



Grand Est
ALSACE CHAMPAGNE-ARDENNE LORRAINE

CHAMPIONNAT DU GRAND EST DE L'AVENIR

Courses ouvertes aux catégories :

Juniors,

Cadets

Minimes, uniquement le 22 mai





Championnat du Grand Est du Contre la Montre et route.

- ❖ L'édito
- ❖ Village départ et arrivée

PRÉSENTATION





C'est avec fierté que le Vélo Club Nord Alsace relève le défi d'organiser ce premier Championnat du Grand Est de Contre la Montre de l'Avenir dans cette formule.

Club fondé en 1984 par Richard KERN, le papa de Christophe KERN ancien pro de chez Europcar, puis repris par notre Président d'Honneur Alfred JOERGER pendant plus de 30 années.

Mr Jean-Marc SCHMITT, ancien coureur du Club de HATTEN, en reprendra les rennes en 2018.

Plusieurs Championnats de CLM on eu lieu sur les terres de l'Outre Forêt ces 30 dernières années.

Ce Championnat retrouve donc une consonance de déjà vu.

➤ [Les courses du VCNA 2022 :](#)

- Championnat du Grand Est de l'Avenir du CLM
- Championnat du Grand Est de l'Avenir sur route
- Gp de la Ville de Soultz-Sous-Forêts, support du Championnat Alsace 67/68 le 21 aout
- Cyclocross de Soultz-Sous-Forêts le 20 novembre





ASCHBACH
67250

Grand Est
ALSACE CHAMPAGNE-ARDENNE LORRAINE



Aschbach est situé à :

- 364 Km de Reims
- 60 Km de Strasbourg
- 170 Km de Mulhouse
- 356 Km de Troyes
- 173 Km d'Epinal
- 173 Km de Nancy
- 337 Km de Charleville-Mézières

GÉOGRAPHIE



FÉDÉRATION
FRANÇAISE
CYCLISME



- ▶ Officiels
- ▶ Engagements
- ▶ Réglementation
- ▶ Récompenses
- ▶ Infos pratiques

ADMINISTRATIF

Grand Est
ALSACE CHAMPAGNE-ARDENNE LORRAINE





JUNIORS	L'épreuve de CLM est ouverte aux coureurs des clubs FFC de la région Grand Est, avec des licences 2022, ou en cours de validité, année de naissance 2004/2005
CADETS	L'épreuve de CLM est ouverte aux coureurs des clubs FFC de la région Grand Est, avec des licences 2022, ou en cours de validité, année de naissance 2006/2007

Les engagements sont à effectuer sur le site FFC grand Est

OFFICIELS





- ▶ Article 1- Organisation
 - L'épreuve de contre la montre du Championnat de l'Avenir du Grand Est, est organisée par le Vélo Club Nord Alsace, sous le règlement de la FFC, le samedi 21 Mai 2022.
- Article 2- Type d'épreuve
 - L'épreuve Juniors est réservée aux licenciés coureurs juniors hommes année de naissance 2004/2005, et ayant une licence validée 2022 ou en cours de validité.
 - L'épreuve cadets est réservée aux licenciés coureurs cadets hommes année de naissance 2006/2007, et ayant une licence validée 2022 ou en cours de validité.
- Article 3- Participation
 - L'épreuve Juniors et cadets est ouverte aux licenciés de la Région du Grand Est, **UNIQUEMENT!**
- Article 4- Permanence
 - La permanence sera ouverte le samedi 21 Mai 2022, à partir de 10h00, pour les 2 catégories, à la mairie de Aschbach.
- Article 5- Radio Tour
 - NEANT
- ▶ Article 6- Assistance technique
 - La possibilité de suivre les coureurs par leurs encadrants sera tolérée, en respectant une distance de 10m minimum derrière le coureur. Le dépannage le cas échéant sera possible à l'arrêt, et sans gêner les autres concurrents. Il est également autorisé de changer de vélo à partir du véhicule suiveur. **Les véhicules suiveurs sont amenés à respecter le code de la route, sous peine d'amende.**
 - Le ravitaillement est interdit sous toute forme.
- Article 7- Matériels
 - Le matériel utilisé sera pour la catégorie Cadet un vélo dit traditionnel sans prolongateur ou accessoires s'y rattachant. Casque profilé et sur-chaussures sont tolérés.
 - Pour les Juniors, le vélo contre la montre est autorisé, ainsi que le vélo traditionnel.



RÈGLEMENTATION

EPREUVES JUNIORS ET CADETS





➤ Article 8-Déroulement

- L'épreuve Juniors sera cadencée par des intervalles de 1minute. Les voitures des encadrants s'élanceront dans la foulée. Un coureur qui est rejoint ne prendra pas le sillon du coureur qui vient de le dépasser. Le coureur rejoint n'aura pas le droit de mener le train. Les règles de distance sont les suivantes:
 - ❖ 2 mètres latérales, après 1 km, il doit se trouver à 25 m du coureur dépassé.
 - ❖ Le véhicule suiveur d'un coureur qui va être rattrapé doit, dès que la distance qui sépare les deux coureurs est inférieure à 100 mètres, se placer derrière le véhicule de l'autre concurrent.
 - ❖ Le véhicule du coureur qui en rejoint un autre n'est pas autorisé à s'intercaler sauf si les coureurs sont séparés d'au moins 50 mètres. Si cette écart se réduit le véhicule se replacera derrière le 2^e coureur.
 - ❖ Il est interdit de préparer ou tenir prêt hors gabarit du véhicule suiveur tout matériel destiné au coureur.
- La grille de départ sera faite en fonction du classement de l'année passée, et du jugement du corps arbitral de la capacité physique de certains. La diffusion chronologique des départs sera donnée la veille.
- L'épreuve des Cadets sera cadencée par des intervalles de 1minute. Les voitures des encadrants s'élanceront dans la foulée.
- Article 9-Protocole
- A l'issue de l'épreuve de chaque catégorie, un délai de 15 minutes sera nécessaire au collège arbitrale pour élaborer le classement. La remise des maillots et médailles se fera de suite après les résultats remis par le corps arbitral à l'arrivée.





- Article 10-Contrôle anti-dopage
 - Le règlement antidopage de la FFC s'applique intégralement à la présente épreuve.
 - Le contrôle antidopage se fera à la mairie, à la permanence, rue de l'Eglise.
 - Article 11-Développement durable
 - Il est strictement interdit aux coureurs de se débarrasser d'aliments, de bidons, etc... sur le parcours. Le coureur doit déposer ses déchets en toute sécurité en se rapprochant du bas côté de la chaussée, et en les donnant aux encadrants potentiel. **Tout manquement à cette règle sera passible d'une amende.**
 - Article 12-Pénalités
 - Le barème des pénalités de la FFC est le seul applicable.
 - Article 13-Acceptation du règlement
- POUR LA SECURITE DE TOUS UNE ATTENTION PARTICULIERE SERA EFFECTUEE POUR LES VOITURES SUIVEUSES. UN NON RESPECT DU CODE DE LA ROUTE, VITESSE ET DEPASSEMENT DANGEREUX SERONT IMMEDIATEMENT VERBALISÉS.

RÈGLEMENTATION
EPREUVE JUNIORS ET CADETS






A l'issue de l'épreuve de contre la montre, un maillot distinctif ainsi que les médailles respectives seront remis aux lauréats.

JUNIORS



CADETS



Des récompenses complémentaires seront distribuées aux lauréats par le VCNA

RÉCOMPENSES

DOTATIONS: ÉPREUVES JUNIORS ET CADETS





- ▶ De multiples offres d'hébergements sont proposées dans les alentours d'Aschbach.
 - A Wissembourg à l'office du tourisme distant de 18 Km
 - A Sultz-Sous-Forêts à l'office de tourisme distant de 12 km



[Bienvenue sur le site officiel de la ville de Wissembourg \(Alsace - France\). \(ville-wissembourg.eu\)](http://ville-wissembourg.eu)



[Commune d'ASCHBACH COMCOM de l'Outre Forêt \(Bas-Rhin - Alsace - France\) \(sultzsousforets.fr\)](http://sultzsousforets.fr)



[Commune de Sultz-Sous-Forêts - Hohwiller \(Bas-Rhin - Alsace - France\) \(sultzsousforets.fr\)](http://sultzsousforets.fr)

INFOS PRATIQUES



FÉDÉRATION
FRANÇAISE
de CYCLISME



Grand Est
ALSACE CHAMPAGNE-ARDENNE LORRAINE

- ▶ Cartes et profils des parcours
- ▶ Zone de départ
- ▶ Zone d'arrivée
- ▶ Itinéraire et horaire Juniors
- ▶ Itinéraire et horaire Cadets

SPORTIF

ITINÉRAIRE, CARTE, PROFILS ET HORAIRE





□ Permanence CLM + course en ligne:

- ❖ Une permanence sera à votre disposition, rue Neuve, à la mairie de Aschbach, le samedi 21/05 à partir de 10h.
- ❖ Une permanence sera à disposition, à la Maison de la ComCom de Merckwiller-Pechelbronn, rte de Lobsann, le dimanche 22/05 à partir du 8h..
- ❖ Une enveloppe vous sera remise, avec les instructions du déroulement de la compétition.

□ Sécurité:

- ❖ La sécurité sera fait par des signaleurs bénévoles et des motards affiliés.
- ❖ Sécurisation de **l'ARRIVEE** par des barrières VAUBANS.
- ❖ La prise en charge des coureurs sera fait par la Croix blanche de Niederbronn.
- ❖ **Respecter le Code de la Route, serrer la droite.**

SPORTIF

ITINÉRAIRES, CARTES, PROFILS ET HORAIRES



Parcours Juniors Homme



Départ



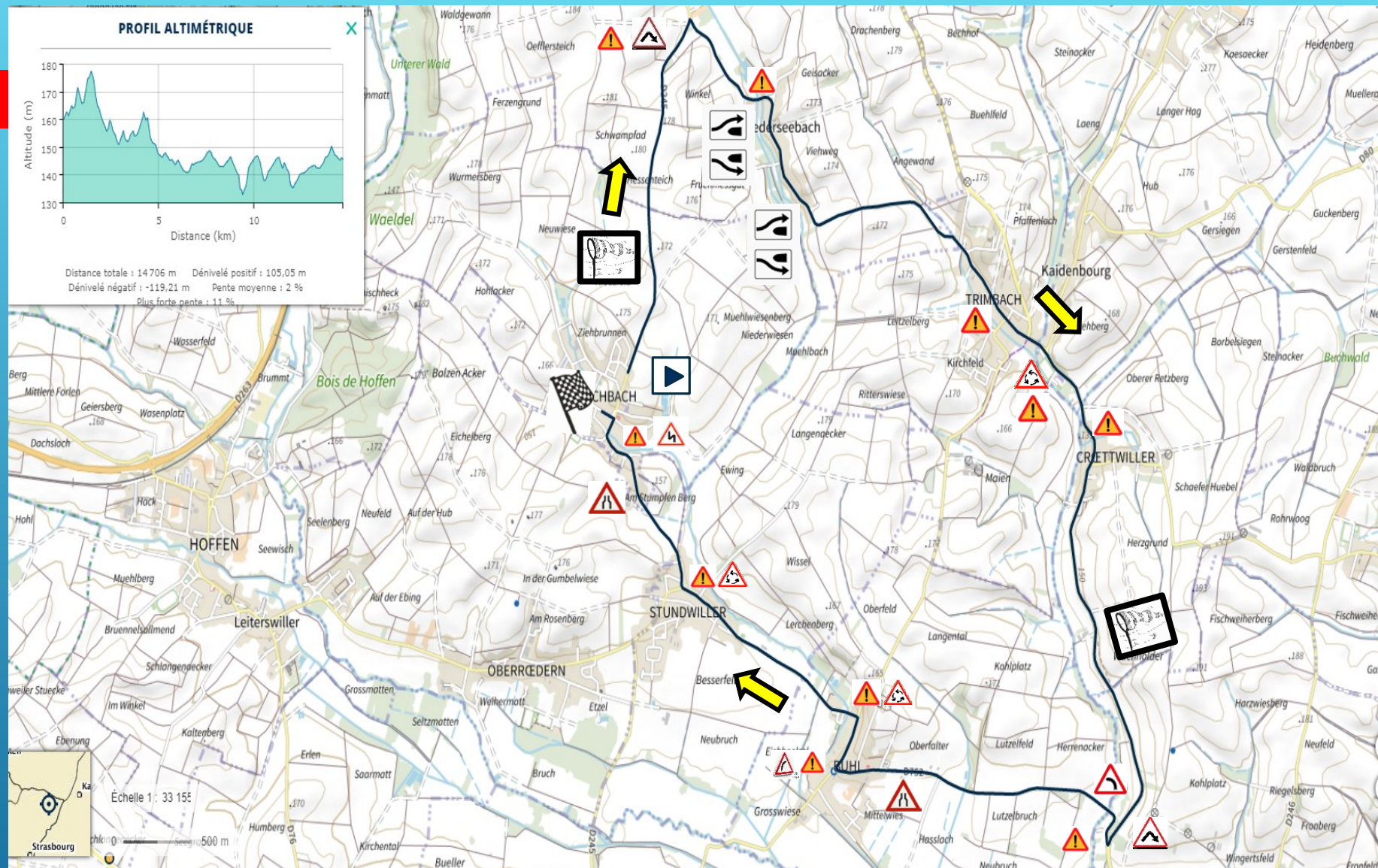
Arrivée



Sens de la course
juniors

Juniors Homme : 14,750KM

- Dénivelé: 105+
- Pente moyenne: 2%
- Pente le plus forte: 11%



CARTE ET PROFILS DU PARCOURS

EPREUVE JUNIORS





Départ



Arrivée



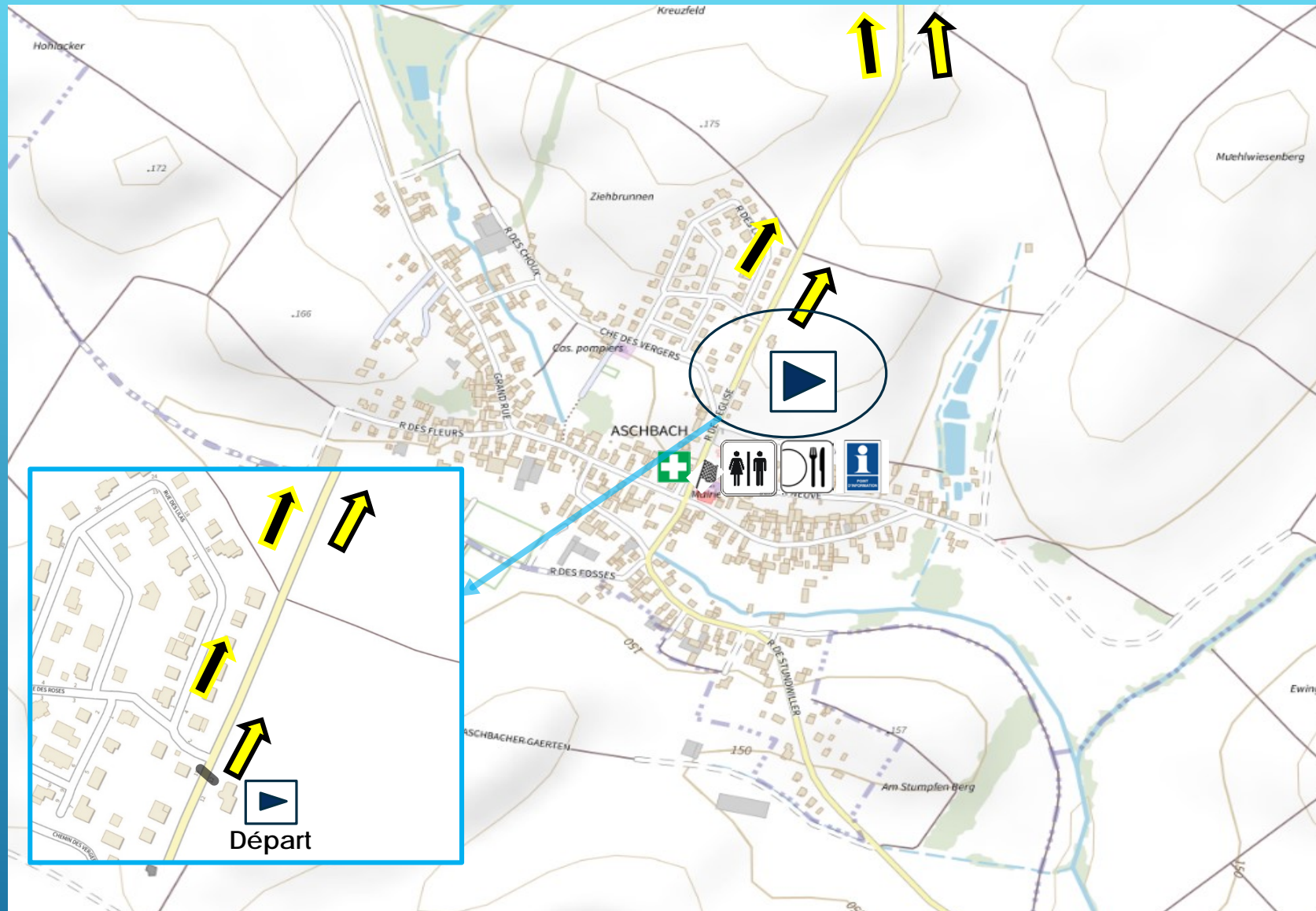
Sens de la course Juniors



Sens de la course Cadets



Eglise néo-Gotique du 19eme siècle(1869-1871)



PERMANENCE

CARTE ET PROFILS DU PARCOURS

ZONE DE DÉPART






Départ



Arrivée




Sens de la course juniors



Sens de la course Cadets



Déviation DS



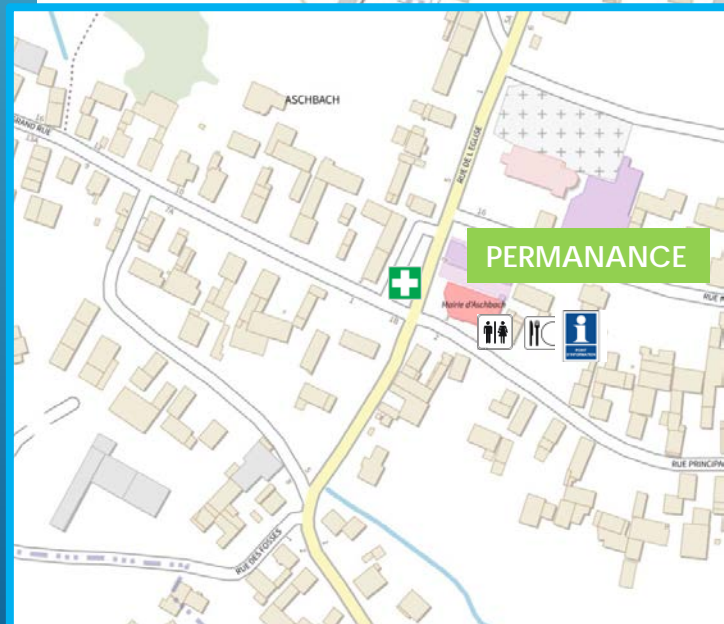
- Enchaînement de virage à 300m
- Arrivée à 100 m
- Déviation DS à 30 m



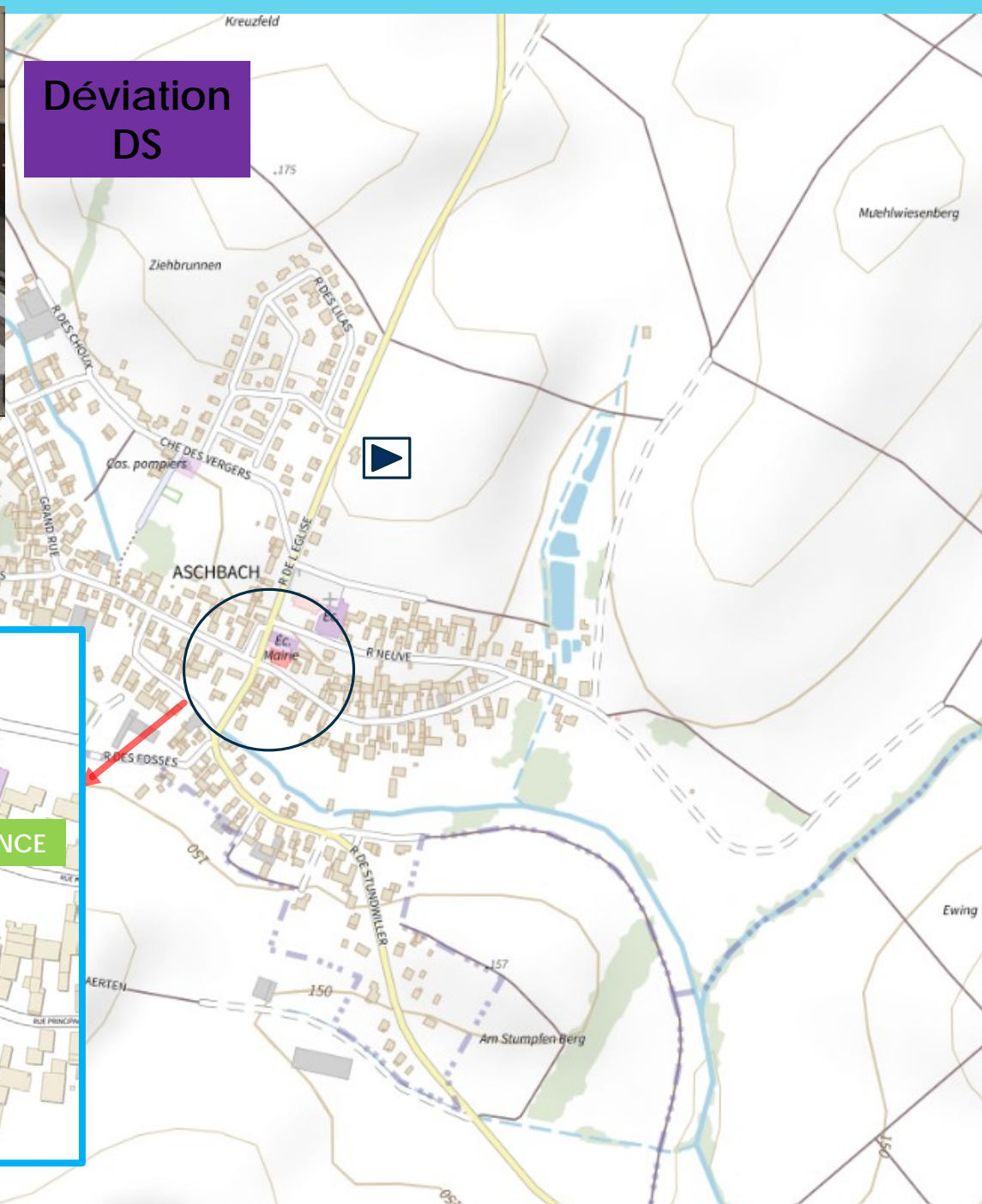
Mairie, Rue Principale
Crèche, rue Neuve Aschbach



PERMANENCE



Déviation DS



CARTE ET PROFILS DU PARCOURS


ZONE D'ARRIVÉE



Départ



Arrivée



Sens de la course Juniors



Sens de la course Cadets



Déviation DS



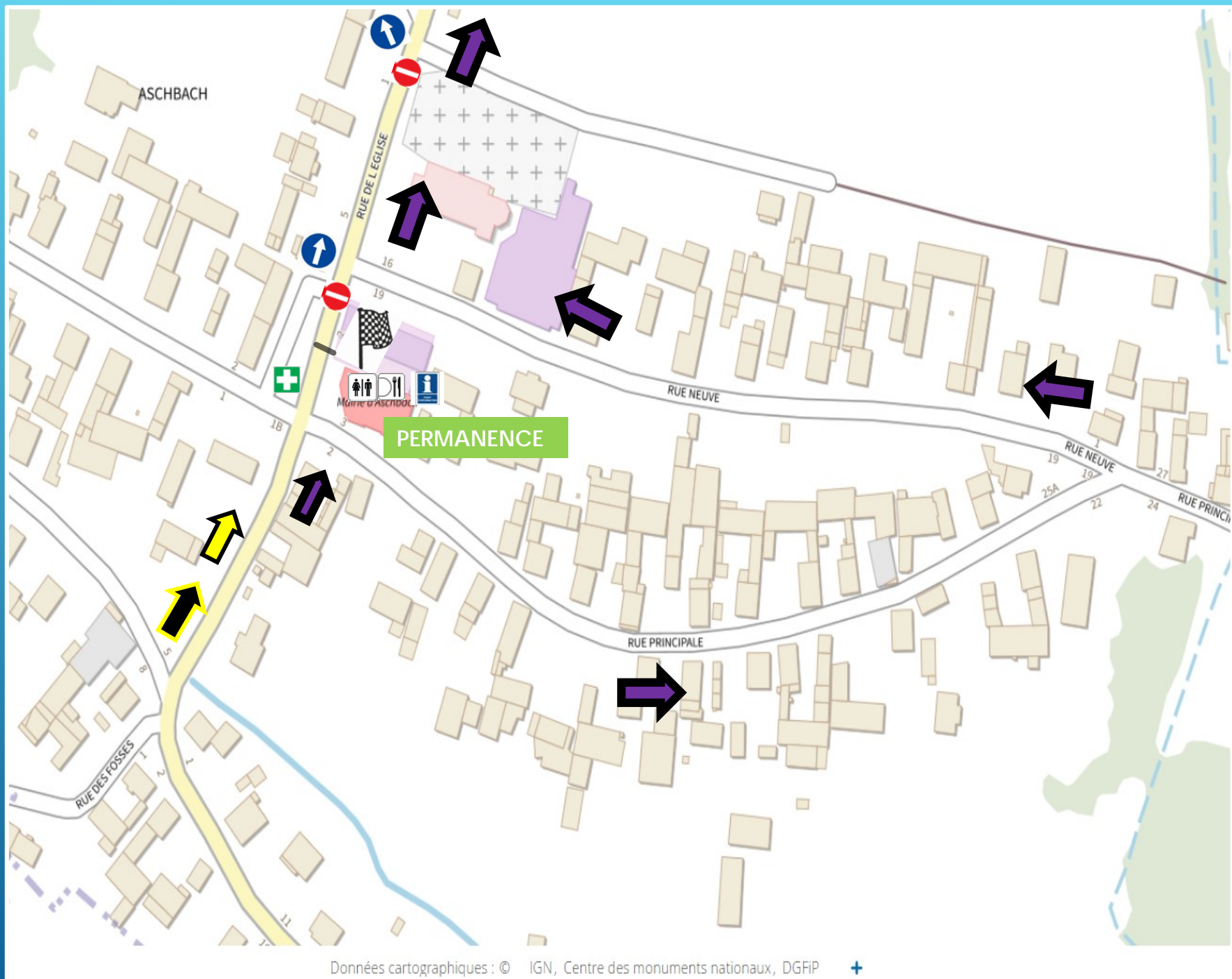
Mairie, Rue Principale
Crèche, rue Neuve Aschbach



PERMANENCE

CARTE ET PROFILS DU PARCOURS

ZONE D'ARRIVÉE





Parcours Juniors Homme



1^{er} Départ: 15h00



1^{er} Arrivant: 15h18

Pour le 1^{er} arrivant, avec
une moyenne de 50km/h

Juniors Homme : 14,750KM

Départ toutes les minutes

HORAIRES DE PASSAGES

EPREUVE JUNIORS









KILOMETRES		ITINERAIRE	HORAIRES				
à parcourir	parcourus		à 42 Km/h	à 44 Km/h	à 46 Km/h	à 48 Km/h	à 50 Km/h
14,75	0	ASCHBACH	15:00:00	15:00:00	15:00:00	15:00:00	15:00:00
12,4	2,2	Intersection, Seebach/Niederseebach D245/D645	15:03:24	15:03:00	15:02:52	15:02:45	15:02:38
9,65	5,1	Entrée de Trimbach(panneau du village)	15:07:48	15:06:57	15:06:39	15:06:23	15:06:07
7,75	7	Sortie de Croettwiller (panneau sortie du village)	15:10:00	15:09:32	15:09:08	15:08:45	15:08:24
5,5	9,25	Intersection, D34/D52, direction Buhl	15:13:35	15:12:36	15:12:03	15:11:33	15:11:06
3,45	11,3	Entrée dans Buhl	15:16:23	15:15:24	15:14:44	15:14:07	15:13:33
1,8	12,95	Entrée dans Stundwiller	15:18:30	15:17:39	15:16:53	15:16:11	15:15:32
0	14,75	Arrivée, grand Rue , Aschbach	15:21:11	15:20:06	15:19:14	15:18:26	15:17:42





□ Contre la montre: Juniors

Le 21/05/2022 - Circuit Aschbach/Aschbach ▶ 14,750 km

- Départ à la sortie d'Aschbach direction Seebach D245 épingle à  droite sur D645 direction Niederseebach, entrée dans Niederseebach évitement d'obstacles, gauche et droite traversée de Niederseebach, direction Trimbach D645. Entrée dans Trimbach, traversée de Trimbach, au rond point prendre la 1ère sortie direction Croettwiller D34, entrée dans Croettwiller,  attention au milieu du village intersection, direction Niederroedern D34, prendre à droite à l'intersection de la ferme Warschbach direction Buhl D52  attention 150m virage serré à gauche . Entrée dans Buhl,  milieu du village virage serré à droite , au rond point, 2ème sortie à droite direction Stundwiller D52, entrée dans Stundwiller , traversée du village jusqu'au rond point, prendre la 1ère sortie direction Aschbach D245. Entrée dans Aschbach enchainement de virage  gauche/droite, arrivée, rue de l'Eglise, à 100m.

ITINÉRAIRE DÉTAILLÉ

EPREUVE JUNIORS



Parcours Cadets Homme



Départ



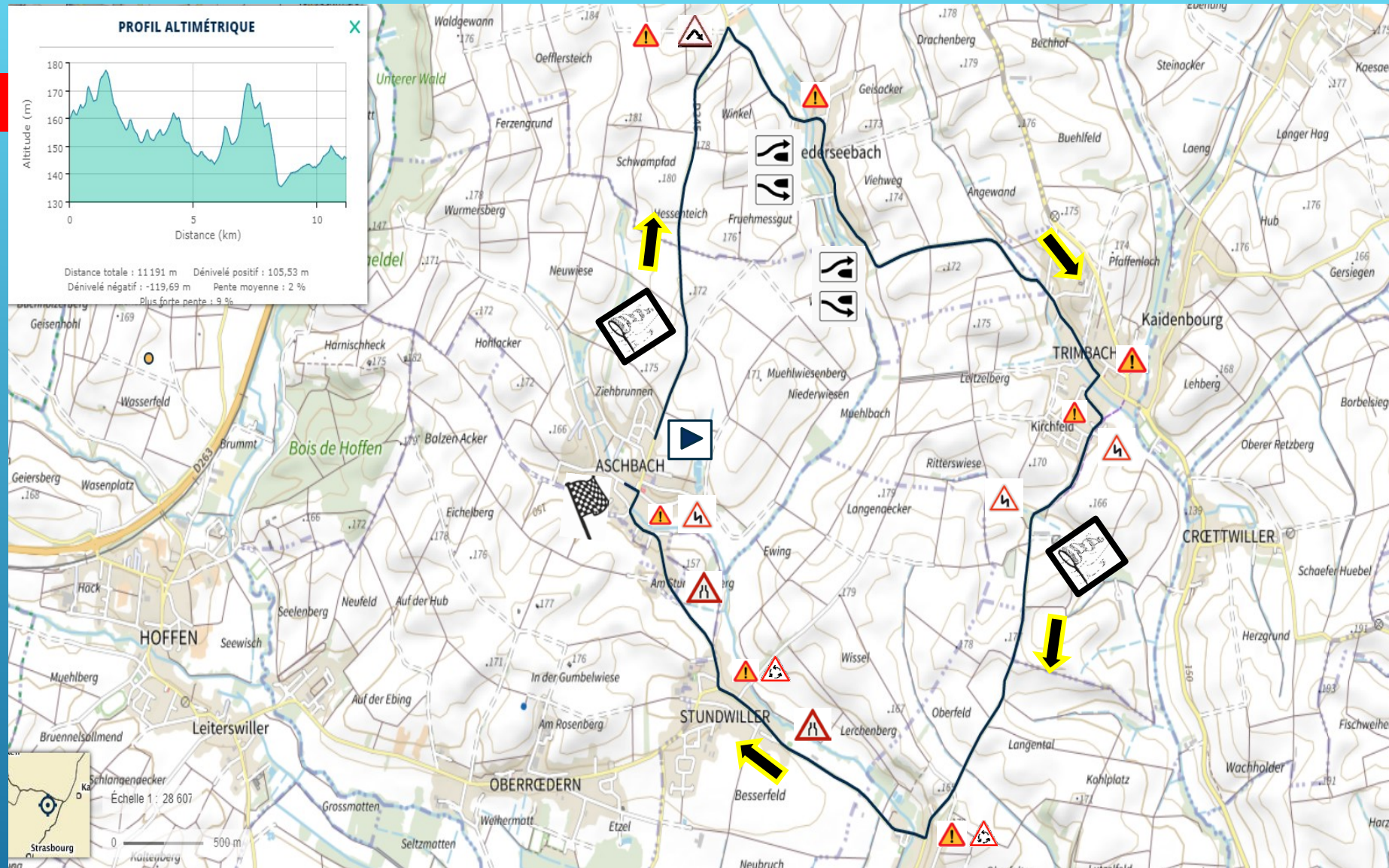
Arrivée



Sens de la course
Cadets

Cadets Homme : 11,240KM

- Dénivelé: 105+
- Pente moyenne: 2%
- Pente le plus forte: 9%



CARTE ET PROFILS DU PARCOURS

EPREUVE CADETS





Parcours Cadets Homme



1^{er} Départ: 14h00



1^{er} Arrivant: 14h14

Pour le 1^{er} arrivant, avec
une moyenne de 46km/h

Juniors Homme : 11,240KM

Départ toutes les minutes

HORAIRES DE PASSAGES
EPREUVE CADETS








KILOMETRES		ITINERAIRE	HORAIRES				
à parcourir	parcourus		à 38	à 40	à 42	à 44	à 46
			Km/h	Km/h	Km/h	Km/h	Km/h
11,24	0	ASCHBACH	14:00:00	14:00:00	14:00:00	14:00:00	14:00:00
8,96	2,2	Intersection, Seebach/Niederseebach D245/D645	14:03:08	14:03:18	14:03:08	14:03:00	14:02:51
6,14	5,1	Entrée de Trimbach(panneau du village)	14:08:03	14:07:39	14:07:17	14:06:57	14:06:39
5,64	5,6	Intersection, D34/D52, direction Buhl	14:08:50	14:08:24	14:08:00	14:07:38	14:07:18
2,94	8,3	Entrée dans Buhl, rond point à droite.	14:13:06	14:12:27	14:11:51	14:11:19	14:10:49
1,8	9,44	Entrée dans Stundwiller	14:14:54	14:14:09	14:13:29	14:12:52	14:12:19
0	11,24	Arrivée, grand Rue , Aschbach	14:17:44	14:16:52	14:16:03	14:15:19	14:14:40





□ Contre la montre: Cadets

Le 21/05/2022 - Circuit Aschbach/Aschbach ▶ 11,160 km

- Départ à la sortie d'Aschbach direction Seebach D245  épingle  à droite sur D645 direction Niederseebach, entrée dans Niederseebach évitement d'obstacles, gauche et droite, traversée de Niederseebach, direction Trimbach D645. Entrée dans Trimbach, traversée de Trimbach, 2ème intersection prendre à droite direction Buhl D104.  Enchaînement de virages  gauche/droite. Entrée dans Buhl petit rétrécissement , au rond point prendre la 1ère sortie direction Stundwiller D52, entrée dans Stundwiller , traversée du village jusqu'au rond point, prendre la 1ère sortie direction Aschbach D245. Entrée dans Aschbach enchaînement de virages  gauche/droite, Arrivée rue de l'Eglise, à 100m.

ITINÉRAIRE DÉTAILLÉ

EPREUVE CADETS



CHAMPIONNAT DU GRAND EST ROUTE DE L'AVENIR À MERKWILLER



Merkwiler-Pechelbronn



Commune de
SOULTZ-SOUS-FORÊTS
HOHWILLER



Merkwiler-Pechelbronn



Merkwiler est un village du nord de l'Alsace, entouré de collines et de forêts, dominé par les Vosges du nord.

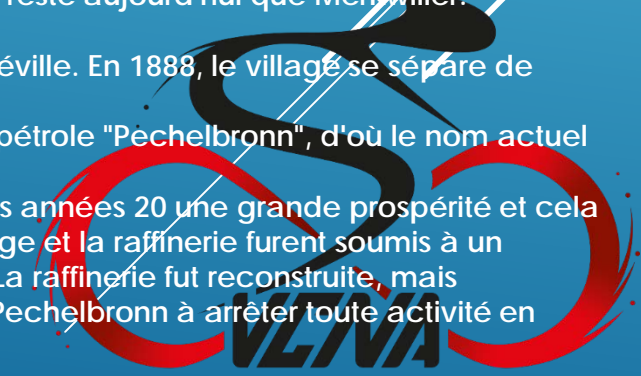
L'histoire du village est très étroitement liée avec celle du pétrole et du thermalisme ; mentionnée pour la première fois en 1498, l'industrie minière de Pechelbronn est la doyenne de toutes les sociétés pétrolifères du monde.

Il est fait mention pour la première fois du nom de Merkwiler dans un acte de 742. Cette cité s'appelait autrefois "Mark Berganvillare" (hameau situé entre montagnes et collines). Ce village qui était une annexe de Kutzenhausen, a appartenu à de nombreux seigneurs (Fleckensteiner, Comte de Lichtenberg, Comte de Hesse-Hambourg). A travers les siècles, le nom a été simplifié et il ne reste aujourd'hui que Merkwiler.

Merkwiler fut rattaché à la France en 1807 par le traité de Lunéville. En 1888, le village se sépare de Kutzenhausen et devient une commune autonome.

En 1922, on ajouta à ce nom celui d'une ancienne source de pétrole "Pechelbronn", d'où le nom actuel de MERKWILLER-PECHELBRONN.

Grâce à son gisement de pétrole, le village connut à partir des années 20 une grande prospérité et cela jusqu'à la fin de la 2nd guerre mondiale. Le 3 août 1944, le village et la raffinerie furent soumis à un terrible bombardement (1600 bombes en quelques minutes). La raffinerie fut reconstruite, mais l'épuisement du gisement de pétrole a amené la S.A.E.M. de Pechelbronn à arrêter toute activité en 1970.

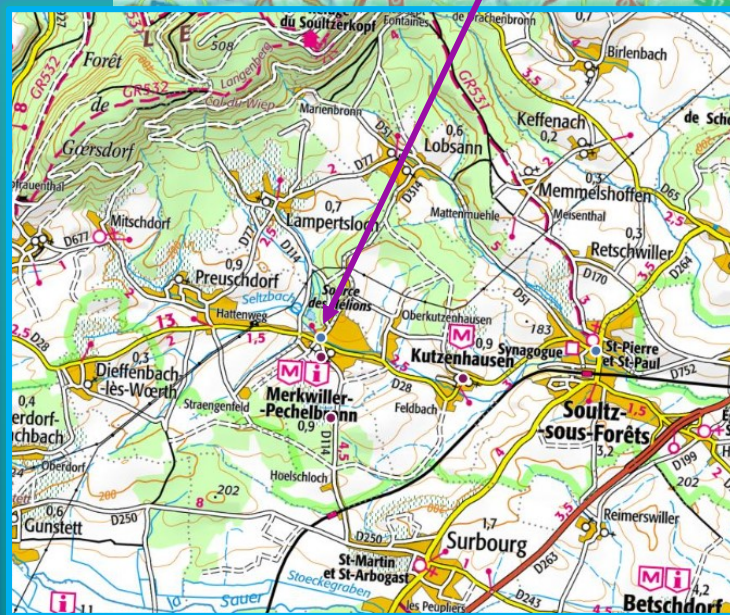
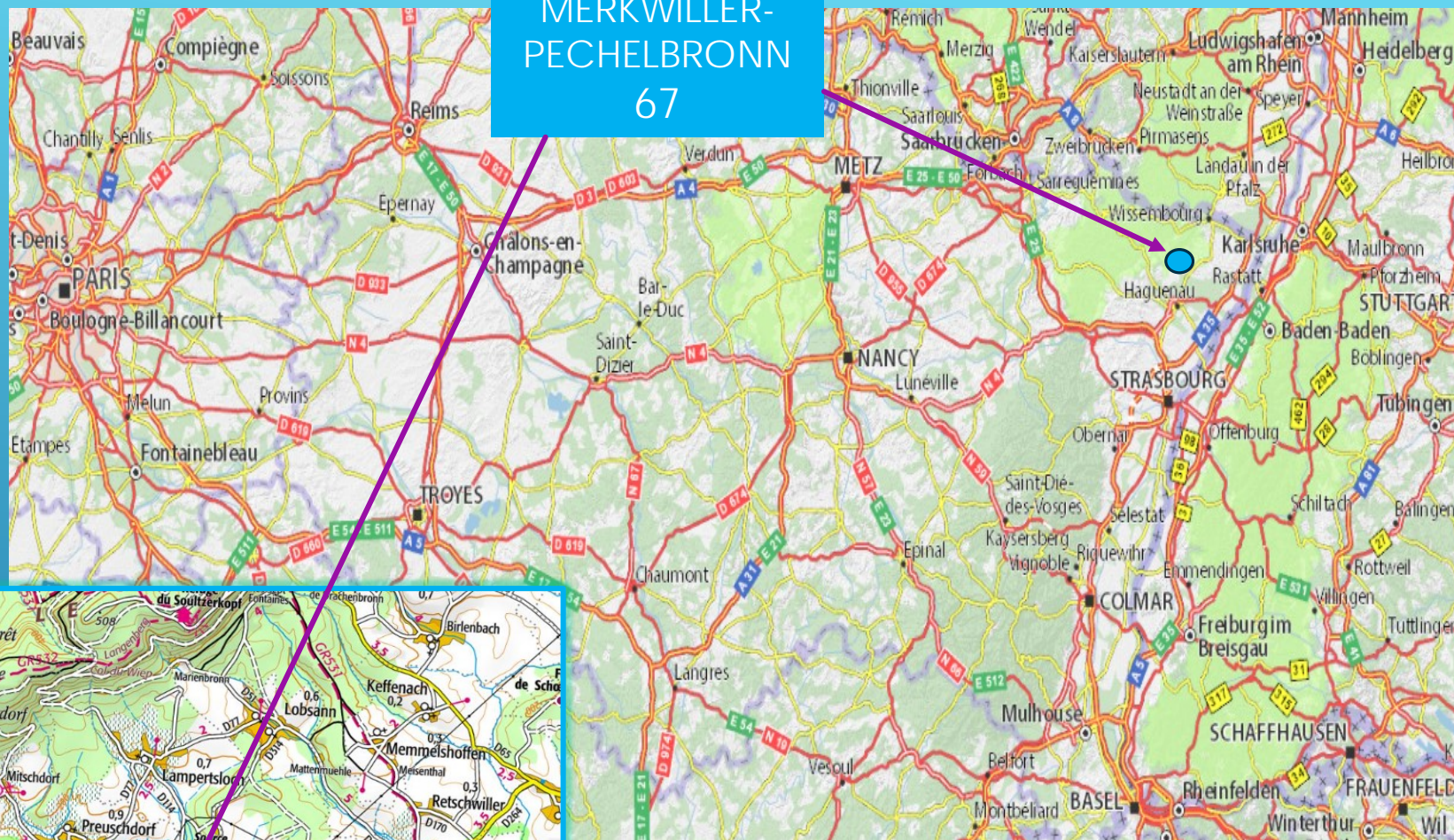




MERKWILLER- PECHELBRONN 67

Aschbach est situé à:

- 364 Km de Reims
- 60 Km de Strasbourg
- 170 Km de Mulhouse
- 356 Km de Troyes
- 173 Km d'Epinal
- 173 Km de Nancy
- 337 Km de Charleville-Mézière



Merkwiler-Pechelbronn



GÉOGRAPHIE

Parcours Juniors et Cadets et minimes Homme

▶ Départ: 10h30 Minimes
13h00 Cadets
15h30 Juniors

🚩 Arrivée

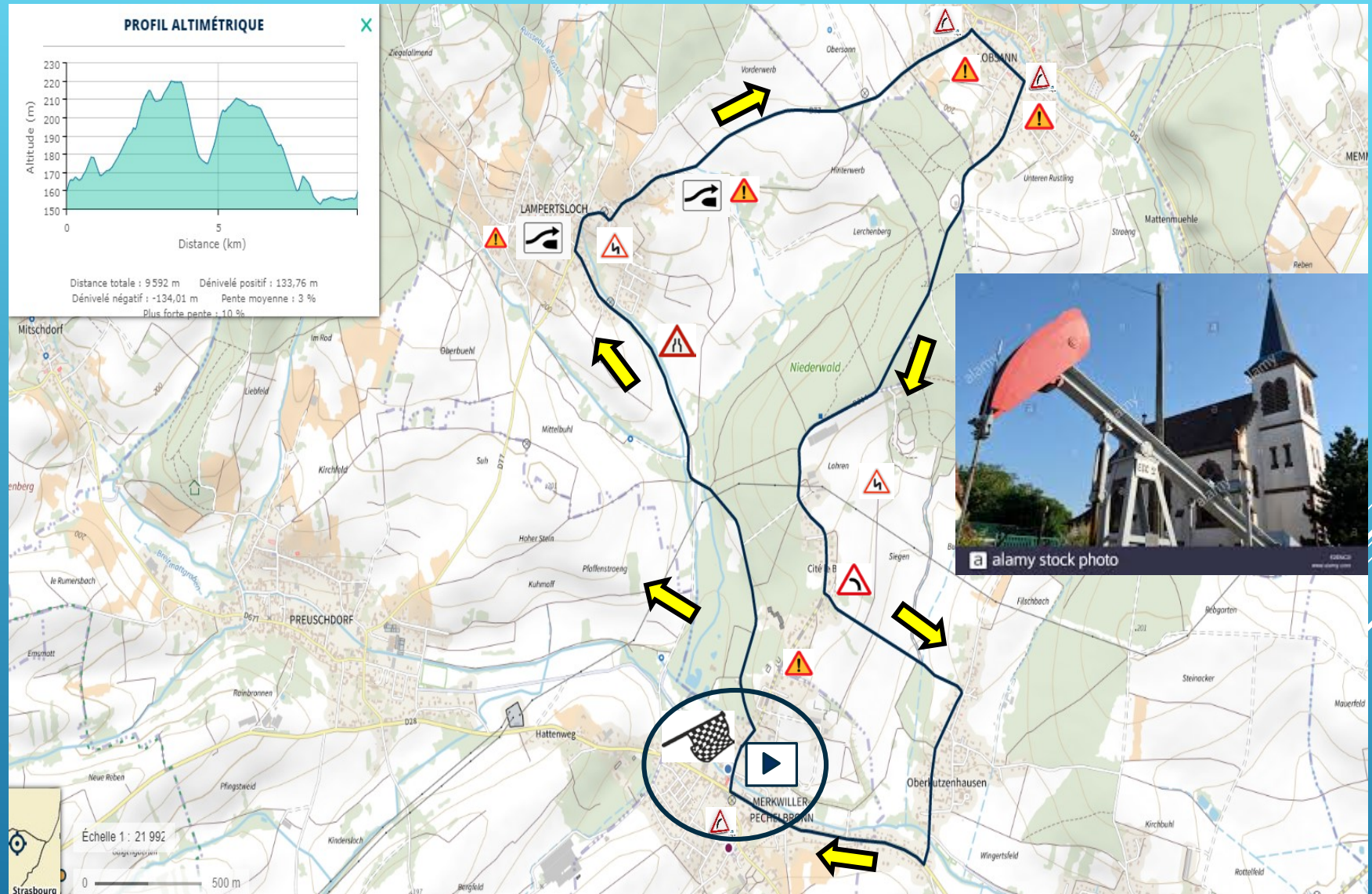
➡ Sens de la course

Juniors=107,250Km, soit 11 T

Cadets=78 Km, soit 8 T

Minimes=39 Km, soit 4 T

Tour = 9,750KM



PERMANENCE

CARTE ET PROFILS DU PARCOURS

EPREUVE EN LIGNE



Détail logistique-déviations




Départ



Arrivée



Déviations DS

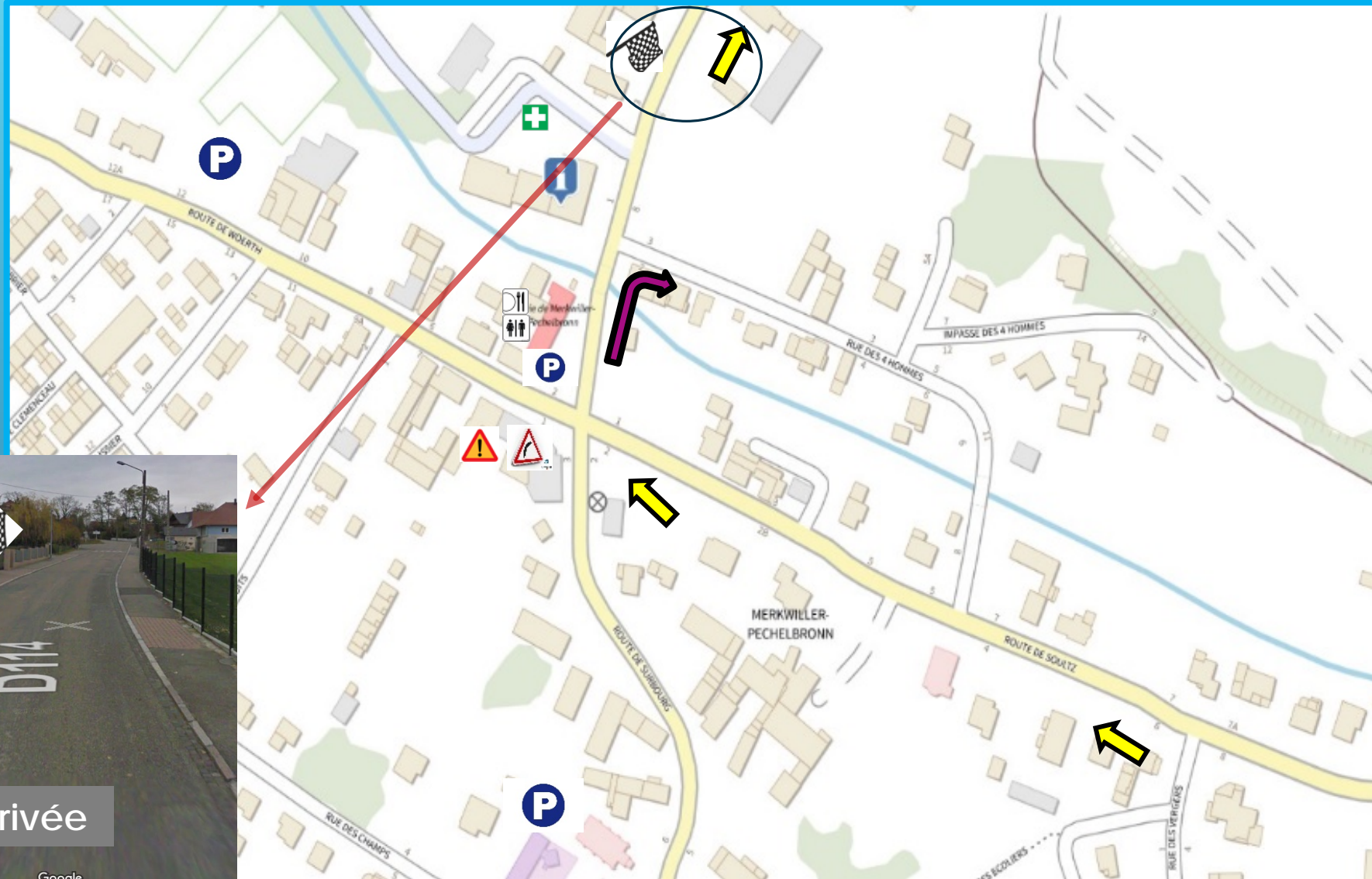


Sens de la course



Arrivée

Google



CARTE ET PROFILS DU PARCOURS






EPREUVE EN LIGNE





❑ Course en ligne dimanche 22/05/2022: Merkwiller-Pechelbronn:

Le circuit:

- Départ route de Lobsann, D114, à gauche direction Lampertsloch D114, entrée dans Lampertsloch étranglement , rte de Pechelbronn. Intersection, rte de Pechelbronn/rte de Preuschdorf, D77, direction Lobsann. Attention  étranglement milieu du village 1 seule voie. Entrée dans Lobsann, D77, Rte de Lampertsloch. Prendre à droite  serré dans la rue de Hanau, droite rte de Merckwiller, D314. Entrée dans Kutzenhausen, prendre à gauche,  rte de Lobsann, direction Oberkutzenhausen, virage serré à droite  dans la rue des Mineurs. Intersection, rue des Mineurs-Rte de Pechelbronn, D28, rte de Sultz, D28, prendre à droite dans la rte de Lobsann, arrivée 200 M.

ITINÉRAIRE DÉTAILLÉ

EPREUVE CADETS





1; Engagement:

- Les engagements se font sur le site fédéral (pas d'engagements sur place y compris pour les licencié(e)s du club organisateur).

- ▶ Tout coureur bénéficiant de la double appartenance – outre-mer et métropole - doit fournir une autorisation de participation du Président régional du comité ayant délivré sa licence. A défaut le licencié ne sera pas autorisé à participer (art.1.1.018 de la réglementation fédérale). Ce même licencié ne peut prendre part à un seul championnat régional (outre-mer ou métropole).

2; Dépannage:

- ▶ Le dépannage des coureurs est réalisé, en plus des deux véhicules neutres de l'organisation, par 1 véhicule par club de plus de 6 coureurs à condition d'être conduit par un DS accompagné d'un mécano.

3; Remise de dossards:

Les dossards sont remis exclusivement par un membre du Jury des arbitres, après vérification des licences présentées par le concurrent. Cette vérification s'effectue à la permanence indiquée et aux horaires prévus sur le détail d'organisation. Une feuille d'émargement doit être prévue et recueillir la signature de chacun des partants. Le retrait des dossards est clos 15 minutes avant l'heure du départ de l'épreuve. Les dimensions du dossard ne doivent en aucun cas être modifiées par pliage ou découpage, sous peine de pénalités.

Remise des dossards Minimes : 9h30

Remise des dossards Cadets : 12h00

Remise des dossards Juniors : 14h30

RÈGLEMENTS ET MODALITÉS





4; Réunion directeurs sportifs:

- ▶ Afin de préciser l'aspect sportif, technique et particularités éventuelles du circuit, l'organisateur, sous la présidence du Jury des arbitres, à l'issue de laquelle il est procédé au tirage de l'ordre des véhicules de dépannage dans le placement à l'échelon course,
- ▶ Le Club organisateur se verra attribuer le N° 1,
- ▶ Un premier tirage au sort se fera entre les autres DS présents à la réunion et ayant justifié du départ de 6 représentants minimum. A la suite les DS absents à la réunion ou regroupés par manque de concurrents confirmés au départ. Le premier véhicule sorti du tirage se verra donner le N° 2.

5; Protocole:

- ▶ Les responsables de clubs doivent accompagner, dans les 15 minutes qui suivent l'arrivée de l'épreuve, les coureurs devant être présents à la cérémonie protocolaire selon les critères ci-dessous :
- ▶ Maillot champion régional au vainqueur de l'épreuve + Médaille d'or et coupe.
- ▶ Médaille d'argent au deuxième de l'épreuve.
- ▶ Médaille de bronze au troisième de l'épreuve.

6; Contrôle anti-dopage et lutte contre la fraude technologique:

- ▶ L'organisateur doit mettre en place à proximité de l'arrivée un local conforme à la réglementation fédérale anti-dopage mais également un endroit pour effectuer des contrôles contre la fraude technologique.



RESTAURATION SAMEDI ET DIMANCHE

SAMEDI à Aschbach buvette
TARTES FLAMBEES
SANDWICHS VARIES

DIMANCHE à Merkwiller buvette
POSSIBILITE DE RESTAURATION SUR PLACE
TARTES FLAMBEES
SAUCISSES GRILLADES

REPAS DE MIDI SUR RESERVATION COUREURS
(SALADE DE CAROTTE, EMINCE DE DINDE, NOUILLES, FRUIT 17,00 EUROS
BOISSONS COMPRISES)



CONTACTS

Mr Claude DESCHASEAUS
Président du Jury des arbitres

Mr Jean-Marc SCHMITT
Président du Vélo Club Nord Alsace
schmitt.jm67250@gmail.com
07 78 54 74 92

Mr Joël FINCKBOHNER
Vice-Président du VCNA Résp. sécurité
j.finckbohner@gmail.com
06 52 01 92 25



Pour vos hébergements et restauration le V.C. Nord Alsace vous conseille :

Hôtel - Restaurant " A l'Etoile "

1, route de Woerth

67250 MERKWILLER – PEHELBRONN

Tél. : 03 88 80 71 80

Fax. : 03 88 80 75 38

www.hotel-restaurant-etoile.com

Château du Liebfrauenberg Hôtel Restaurant (à 7 Km de Merkwiller-Pechelbronn).

220, rue du Château

67360 GOERSDORF

Tél. : 03 88 09 31 21

Fax. : 03 88 09 46 49

www.chateau-du-liebfrauenberg.com

Le Verger de Bischwiller Hôtel Restaurant (à 26 Km de Merkwiller-Pechelbronn).

29, rue de Haguenau

67240 BISCHWILLER

Tél. : 03 88 63 02 02

www.le-verger-de-bischwiller.fr

Hôtel ibis budget Haguenau (à 19 Km de Merkwiller-Pechelbronn).

2 bis, chemin de la Sandlach

67500 HAGUENAU

Tél. : 08 92 68 08 67

www.ibis.com

Hôtel - Restaurant " Champ Alsace " (à 20 Km de Merkwiller-Pechelbronn).

2 bis, chemin de la Sandlach

12, rue Saint Exupéry

67500 HAGUENAU

Tél. : 03 88 93 30 13

www.restaurant-champ-alsace.fr

Chambres d'Hôtes Monsieur Paul Schiellein

5, route de Surbourg

67250 MERKWILLER – PELCHELBRONN

Tél. : 03 80 80 77 80



Les Hôpitaux à votre service:

Centre Hospitalier de Haguenau	67, Avenue du Professeur Leriche	67500 HAGUENAU	TEL: 03 88 06 33 33	ww.ch-haguenau.fr
Centre Hospitalier de Wissembourg	24, rue de Weiler	67160 WISSEMBOURG	TEL: 03 88 54 11 11	www.ch-wissembourg.fr
CHU-Strasbourg-NHC	1, place de l'Hopital	67000 STRASBOURG	TEL: 03 88 11 67 68	www.chru.strasbourg.fr
CHU-Strasbourg-Hautepierre	1, Avenue de Molière	67098 STRASBOURG	TEL: 03 88 11 67 68	www.chru.strasbourg.fr

