

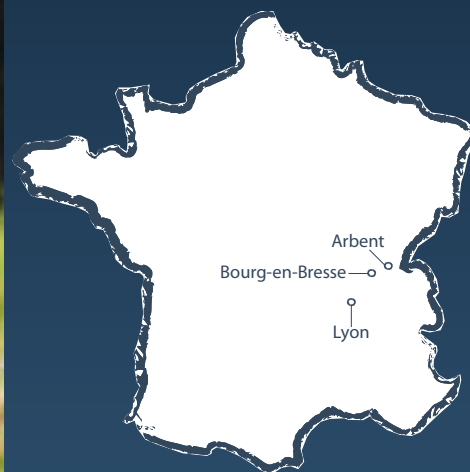
15 MAI 2022

ÉLITE NATIONALE ARBENT BOURG ARBENT

Prix des Municipalités BOURG-EN-BRESSE - ARBENT



GUIDE DE ROUTE





SOMMAIRE

Page 3 : Engagements et réglementations

Pages 4-5 : Pratique et organisation

Pages 8-9 : Plan départ et arrivée du site

Pages 10-11 : Détails du circuit

Pages 12-13 : Plan du parcours

Page 14 : Dispositif de secours

Pages 15-16 : Logos partenaires

ENGAGEMENTS ET RÉGLEMENTATIONS

ENGAGEMENTS

Participation

Selon règlement FFC pour ce type d'épreuve.

Permanence

Centre Loisirs
01100 ARBENT

Radio tour

ACP Assistance

Dépannage neutre

ACP Assistance
(Assistance Course Provence)

Ambulance

Ambulances du Lac

Médecin

J.L. DENIES

RÈGLEMENT

Organisation

L'épreuve Bourg Arpent Bourg est organisée conjointement par **Bourg Ain Cyclisme (BAC01)** et par **Entente Cycliste Arpent Marchon (ECAM)** sous les règlements de la Fédération Française de Cyclisme.

Type d'épreuve

Élite Nationale route FFC.

Antidopage

Le règlement antidopage de la FFC s'applique intégralement à la présente Épreuve. Le contrôle antidopage a lieu au :

Espace Loisirs
Rue Général ANDRÉA
01100 ARBENT

ARBITRES

Collège des arbitres

Président du Jury : PERRUSSET Guy

Arbitre 1 : DUMORTIER Jacques

Arbitre 2 : MARION Huguette

Arbitre 3 : COCHET Gérard

Arbitres moto : BERTHET Eric
SERRURIER F

PRATIQUE ET ORGANISATION

Permanence :

ARBENT Centre Loisirs

Dimanche 15 Mai 2022

Retrait des dossards.

Remise des radios par ACP.

Réunion des DS à 11h.

Ravitaillement à partir de 40 km (JASSERON)
et autorisé jusqu'à 20 km (SAMOGNAT)
de l'arrivée.

Les **véhicules organisation** seront équipés
d'une radio par ACP.

Mise en place des véhicules sur la ligne de départ
à 12h.

Déviation arrivée.



PRATIQUE ET ORGANISATION

Délais coureurs :

Tout coureur pointé à plus de 10 minutes du peloton principal devra s'arrêter et quitter la course (dossard à rendre) à la voiture balai qui se tiendra à 10 minutes.

Classements :

Il sera établi selon l'ordre de passage sur la ligne d'arrivée.
Grille Prix : 1220/20.

Un classement de la montagne sera établi selon la règle suivante :

1er : 150€ / 2e : 100€ / 3e : 50€

Protocoles :

Départ : Les coureurs devront se présenter sur la ligne 10 minutes avant le départ.

Arrivée : Les coureurs devront se présenter en tenue de compétition dans un délai maximum de 10 minutes après l'arrivée.

Podium :

- Les 3 premiers de l'épreuve.

Challenge Alain MARION



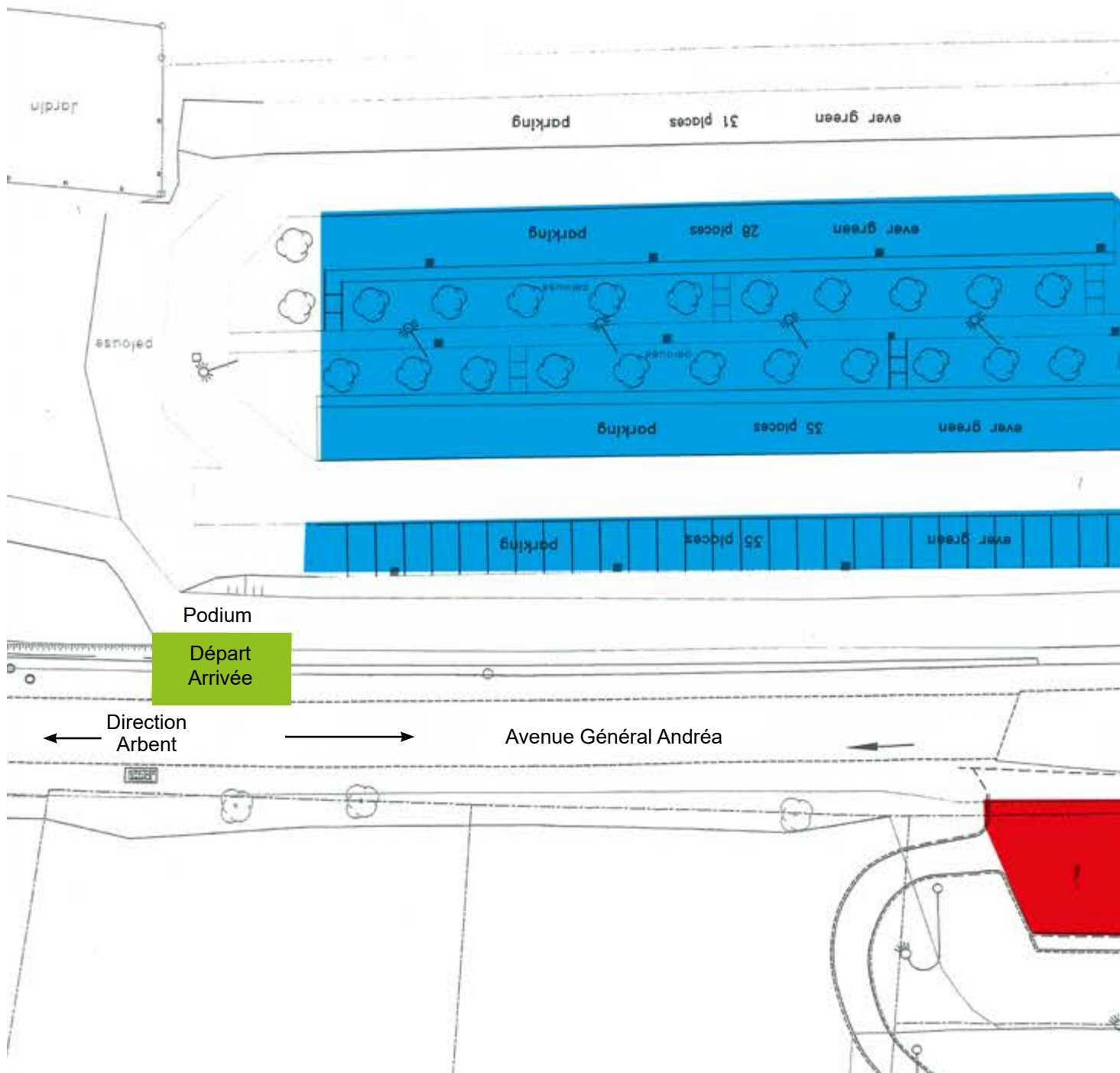


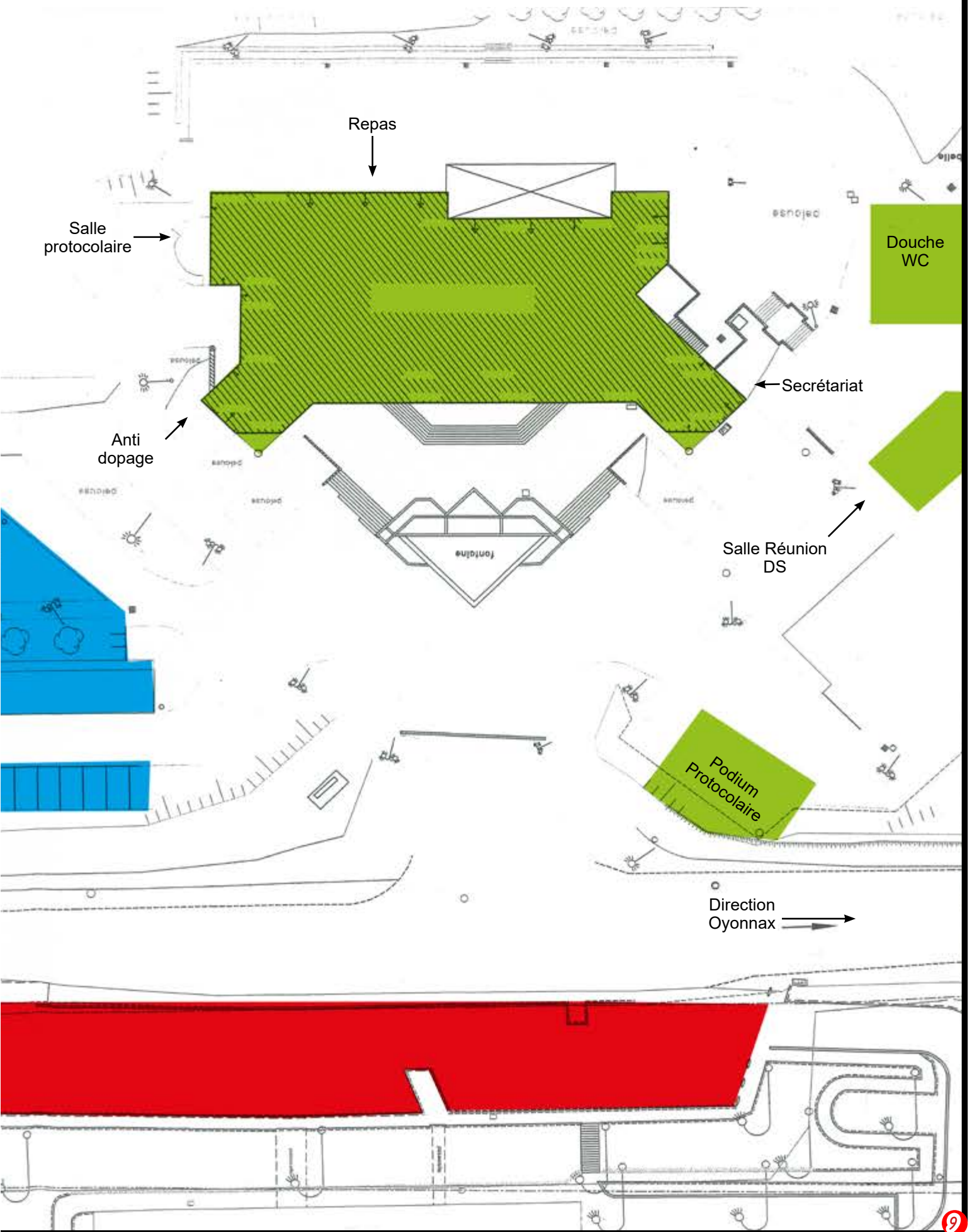


PLAN DÉPART ET ARRIVÉE

EHELLE : 1/500

-  Parking équipes
-  Parking officiels





dimanche, 15 mai 2022

ARBENT – BOURG – ARBENT

Signalitique	ITINERAIRE	N° ROUTE	DISTANCE		Horaire
Départ fictif	ARBENT Espace Loisir – Avenue du Général Andréa		Parcourue	à Parcourir	12h30
	D85-rue Général de Gaulle- rue Narick-rue Vaugelas		7,0	151,5	
Neutralisé	Cours Verdun-rue J.mermoz-rue Michellet-d13 Route de Samognat		7,0		
Départ réel	SORTIE ROND POINT MESSAGERIE OYONNAXIENNE	D13	0,0	144,5	12:45
	SAMOGNAT Danger îlots central + Ralentisseurs	D13	4,2	140,3	12:51
	MOULIN DU PONT – A Droite Dir Bourg en Bresse	D13 – D18	5,6	138,9	12:53
	MATAFELON – Tout Droit	D18	7,6	136,9	12:56
	LE PONT Danger Ralentisseurs	D18 – D936	10,5	134,0	13:00
	ENTREE THOIRETTE – A Gauche Dir Cize	D91	11,0	133,5	13:01
	Bombois	D91	18,4	126,1	13:12
	CIZE BOLONZON – A Droite	D91 – D91A	21,8	122,7	13:17
	VIADUC DE CIZE Passage étroit 1 seule file	D91 – D59A	22,1	122,4	13:18
	A Gauche Dir Cize	D59A	22,3	122,2	13:18
	CIZE – A Droite Dir Grand Corrent	D59A – D59	24,4	120,1	13:21
MG3 3KM200	GRAND CORRENT	D98	27,7	116,8	13:26
	SIMANDRE SUR SURAN – Tout Droit Dir Bourg	D98	32,4	112,1	13:33
	Sommet Côte des Rousses	D98	35,0	109,5	13:37
	Col de France	D98 – D936	38,2	106,3	13:42
	JASSERON A Gauche Dir Ceyzériat Danger Etroit	D936 – D 52	41,6	102,9	13:47
	Les Soudanieres Danger Passage à Niveaux	D52	44,2	100,3	13:51
	CEYZERIAT Danger Ralentisseurs	D52	45,0	99,5	13:52
	A Gauche Dir Mont July	D52 – D52G	45,4	99,1	13:53
	Route du Relais Danger Passage à Niveaux	D52G	45,6	98,9	13:53
MG2 3KM300	SOMMET MONT JULY	D52G	48,9	95,6	13:58
	Notre Dame des Conches Descente Rapide & Etroite	D52G	51,6	92,9	14:02
	DROM A Droite Dir Ramasse	D81	54,3	90,2	14:06
	RAMASSE A Droite Puis Gauche Dir route du Viaduc	D81	57,2	87,3	14:10
	VIADUC - A Droite Passage étroit 1 seule file	D81	59,7	84,8	14:14
	A Gauche Dir BOHAS	D81 – D979	60,7	83,8	14:16
	BOHAS - Tout Droit	D979	63,4	81,1	14:20
	HAUTECOURT - Tout Droit	D979	67,1	77,4	14:25
	PONT DE SERRIERE - Tout Droit	D979	70,7	73,8	14:31
MG2 6KM	SOMMET COL DU BERTHIAND	D979	77,2	67,3	14:40
	NURIEUX – A Gauche Dir Perigny	D979 – D11	82,0	62,5	14:48
	PERIGNY – Tout Droit	D11	84,4	60,1	14:51
	SORPIAT – Tout Droit	D11	87,2	57,3	14:55
	ENTREE MATAFELON – Danger Ralentisseurs +îlots	D11	90,5	54,0	15:00
	MATAFELON – A Droite Dir Oyonnax	D11 – D18	90,9	53,6	15:01
	MOULIN DU PONT – A Gauche Dir Oyonnax	D18 – D13	93,0	51,5	15:04
	SAMOGNAT Danger îlots central + Ralentisseurs	D13	94,2	50,3	15:06
	A Gauche Dir Arfontaine Danger Route étroite	D13 – D110	94,4	50,1	15:06
MG3 5KM	ARFONTAINE	D110	98,1	46,4	15:12
	A Droite Dir route d'Arfontaine	D110	98,7	45,8	15:13
	Rond Point Messagerie Oyonnaxienne A Gauche Dir Mons	D110 – D113	101,4	43,1	15:17
	MONS	D113	103,3	41,2	15:19
	Entrée Chatonnax A Droite Dir Veyziat Danger Epingle	D113 – D113E	105,1	39,4	15:22
	VEYZIAT A Gauche Dir Bouvent - Danger Passage étroit	D113E – D106	107,7	36,8	15:26
	BOUVENT A Droite Dir Oyonnax	D106 – D106A	109,7	34,8	15:29
	ROND POINT B-Tout Droit Dir Arbent Carrefour Danger	D106 – D106D	111,9	32,6	15:32
Sens Obligatoire	Rond Point Casino – A Gauche Dir Arbent rue point B	D106D	112,2	32,3	15:33
Sens Obligatoire	Rond Point Motoculture tout Droit	D106D	112,9	31,6	15:34

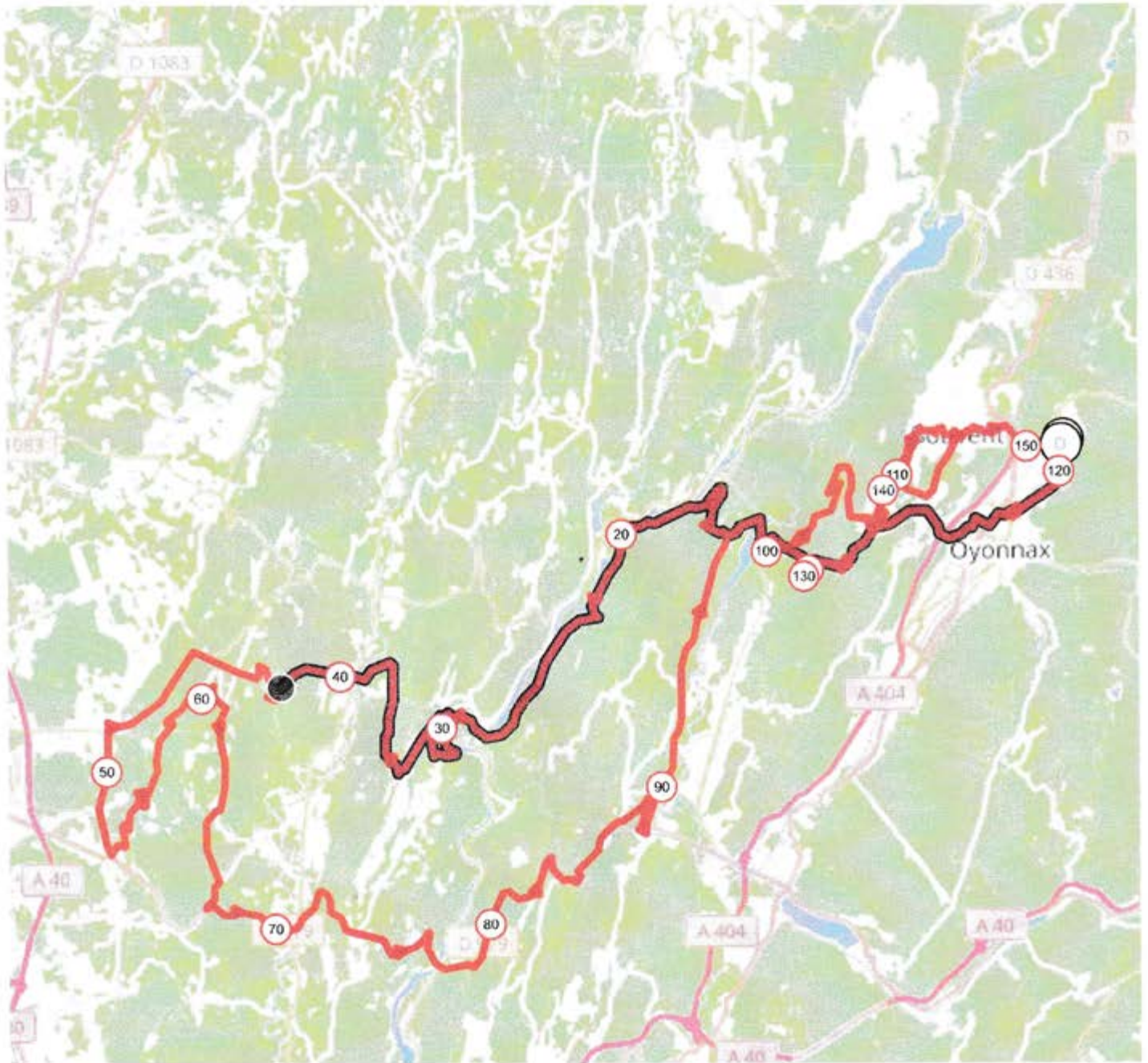
	Rue de Truchebanatte A Droite Dir Arbent Espace	D106D – D85	113,3	31,2	15:34
1° PASSAGE	ARBENT Espace Loisir – Avenue du Général Andréa	D85	113,7	30,8	15:35
	Rue du Général de Gaulle	D85	113,9	30,6	15:35
	A Droite Dir rue de Narvick		115,5	29,0	15:38
	Rue Vaugelas – Rond Point Berchet A Gauche C.Verdun		116,4	28,1	15:39
	A Droite Dir Rue Mermoz		116,9	27,6	15:40
	A Droite Dir Rue Michellet	D13	117,7	26,8	15:41
	2° Rond Point A Droite Dir Veyziat	D13	118,6	25,9	15:42
	VEYZIAT – Tout Droit Route de Samognat	D13	119,5	25,0	15:44
	ENTREE SAMOGNAT DANGER – RALENTISSEURS X4	D13	124,9	19,6	15:52
DANGER	SAMOGNAT – A droite Dir Arfontaine	D13 – D110	125,2	19,3	15:52
MG3 5KM	ARFONTAINE	D110	128,9	15,6	15:58
	A Droite Dir route d'Arfontaine	D110	129,5	15,0	15:59
	Rond Point Messagerie Oyonnaxienne A Gauche Dir Mons	D110 – D113	132,2	12,3	16:03
	MONS	D113	134,1	10,4	16:06
DANGER	Entrée Chatonnax A Droite Dir Veyziat Danger Epingle	D113 – D113E	135,9	8,6	16:08
	VEYZIAT A Gauche Dir Bouvent - Danger Passage étroit	D113E – D106	138,5	6,0	16:12
	BOUVENT A Droite Dir Oyonnax	D106 – D106A	140,5	4,0	16:15
DANGER	ROND POINT B-Tout Droit Dir Arbent	D106A- D106D	142,7	1,8	16:19
Sens Obligatoire	Rond Point Casino – A Gauche Dir Arbent rue point B	D106D	143,0	1,5	16:19
Sens Obligatoire	Rond Point Motoculture tout Droit	D106D	143,7	0,8	16:20
	Rue de Truchebanatte A Droite Dir Arbent Espace	D106D – D85	144,1	0,4	16:21
ARRIVEE	ARBENT Espace Loisir – Avenue du Général Andréa	D85	144,5	0,0	16:21



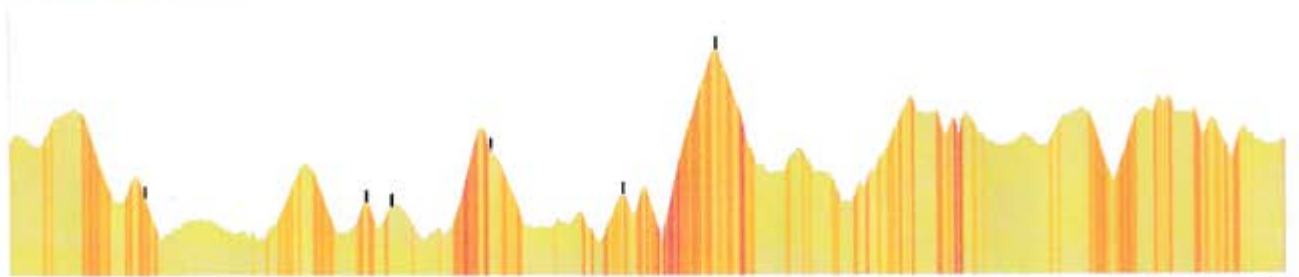
14201397 | Cyclisme - Route | ARBENT BOURG ARBENT 2022

Arbent -> Arbent

→ 151.592 km ⬆️ 2717 m ⬇️ 2718 m ⬆️ 285 m ⬆️ 787 m



285m 787m 2717m 2718m



3 km

Leaflet | Maps © Thunderforest thunderforest.com - Data © OpenStreetMap contributors

Le droit de reproduction est strictement réservé à un usage personnel et privé. Lors de la pratique de votre activité, veuillez à respecter les propriétés et chemins privés et assurez-vous de la praticabilité du parcours.

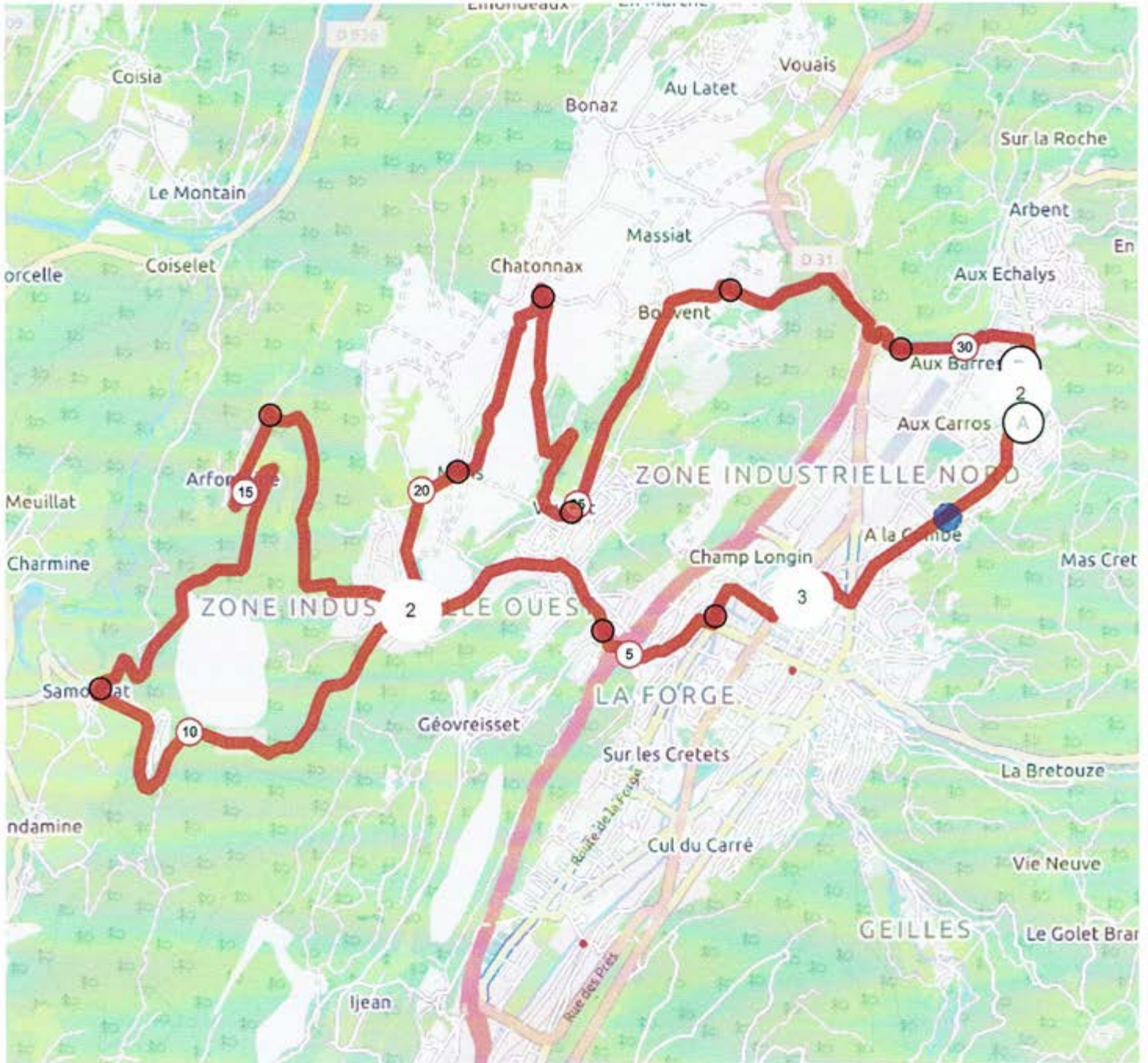
© 2022 Openrunner



11031594 | Cyclisme - Route | CIRCUIT FINAL


Arbent -> Arbent

31.036 km 486 m 489 m 423 m 662 m



<5% <7% <10% <15% >15%

423m 662m 486m 489m



Leaflet | Maps © Thunderforest thunderforest.com - Data © OpenStreetMap contributors

GPS 46.31018,5.6111 | UTM 31T 0701048 5131825

Le droit de reproduction est strictement réservé à un usage personnel et privé. Lors de la pratique de votre activité, veuillez à respecter les propriétés et chemins privés et assurez-vous de la praticabilité du parcours.

© 2020 Openrunner

DISPOSITIF DE SECOURS

ORGANISATEURS

BAC 01

Président : Stéphane **MARION** - 06 20 30 41 57

E-mail :

ECAM

Président : Camille **PUGLIESE** - 06 88 70 19 00

E-mail :

RÉFÉRENTS SECOURS

Le service médical sera suivi par le Docteur :

J.L. **DENIES**

Une ambulance et les secouristes de la société :

AMBULANCES DU LAC assureront

l'accompagnement de l'épreuve pour une éventuelle intervention et évacuation vers l'hôpital le plus proche si nécessaire après avis du médecin.

URGENCES

CENTRE HOSPITALIER DU HAUT BUGEY

1 Route de Veyriat

01100 OYONNAX 04 74 73 10 01

CENTRE HOSPITALIER DE FLEYRIAT

900 route de Paris

01012 BOURG-EN-BRESSE 04 74 45 46 47

CLINIQUE CONVERT

62 avenue de Jasseron

01000 BOURG-EN-BRESSE 04 28 63 12 34

Intermarché

Netto

ECCAM

Pascal GIRARD



17 rue Bichat
01100 OYONNAX

17 Avenue de Bresse
01460 MONTREAL la CLUSE

AXA ASSURANCES

CYCLES Di Lullo

*Ambré
Passion*



Montréal la Cluse

EUROPE - GARAGE



M.A Plomberie - Chauffage

<< Votre confort est essentiel >>

Sanitaires - Chauffages toutes énergies



01590 DORTAN
maplomberiechauffage@gmail.com

Tél: 06 75 25 38 58 Tél: 06 45 84 61 00

01 Bourg
Ain
Cyclisme

