







Routes	Localités traversées	Distances		Horaires			
		Parc.	à Parc	Caravane	40Km/H	42Km/H	44Km/H
	<b>BETHUNE Départ Promenade Grand Place face Hôtel de Ville - Beuvry - P.N.A N°37 D171E</b>	0,0	5,0	10H35	12H05	12H05	12H05
D171E	<b>BEUVRY Départ réel Km0 D171E (panneau virage à droite)</b>	<b>Km0</b>	<b>181,5</b>	<b>10H45</b>	<b>12H15</b>	<b>12H15</b>	<b>12H15</b>
D171E	BEUVRY	0,8	180,7	10:46	12:16	12:16	12:16
D72	FESTUBERT	4,3	177,2	10:51	12:21	12:21	12:20
D166	CUINCHY	6,5	175,0	10:54	12:24	12:24	12:23
D166	P.N.A N°35	7,9	173,6	10:56	12:26	12:26	12:25
D166	CAMBRIN	8,7	172,8	10:58	12:28	12:27	12:26
D941	LE NOUVEAU MONDE	9,6	171,9	10:59	12:29	12:28	12:28
D163	AUCHY LES MINES	11,2	170,3	11:01	12:31	12:31	12:30
D163	<b>SPRINT &lt;&lt; B &gt;&gt;</b> devant la Mairie	12,0	169,5	11:03	12:33	12:32	12:31
D163	HAISNES LES LA BASSEE	12,6	168,9	11:03	12:33	12:33	12:32
D163	DOUVVIN	13,8	167,7	11:05	12:35	12:34	12:33
D163	BILLY BERCLEAU	16,5	165,0	11:09	12:39	12:38	12:37
M39	BAUVIN	19,9	161,6	11:14	12:44	12:43	12:42
M39	PROVIN	22,0	159,5	11:18	12:48	12:46	12:45
D39	P.N.A N°100 Bis	22,0	159,5	11:18	12:48	12:46	12:45
D39	ANNOEULLIN	24,0	157,5	11:21	12:51	12:49	12:47
D41	CARNIN	26,0	155,5	11:24	12:54	12:52	12:50
D41	CAMPHIN EN CAREMBAUT	28,5	153,0	11:27	12:57	12:55	12:53
D41	<b>KM 30</b>	30,0	151,5	11:30	13:00	12:57	12:55
D62A	PHALEMPIN	30,8	150,7	11:31	13:01	12:59	12:57
D41	P.N.A N°131	32,3	149,2	11:33	13:03	13:01	12:59
D62	WAHAGNIES	34,7	146,8	11:37	13:07	13:04	13:02
D8	OSTRICOURT	38,1	143,4	11:42	13:12	13:09	13:06
D8	<b>Zone de Délestage de Déchets 200m</b>	40,0	141,5	11:45	13:15	13:12	13:09
D8	MONCHEAUX	40,4	141,1	11:45	13:15	13:12	13:10
D8	RAIMBEAUCOURT	42,3	139,2	11:48	13:18	13:15	13:12
D8C	 <b>SPRINT &lt;&lt; B &gt;&gt;</b>	44,3	137,2	11:51	13:21	13:18	13:15
D917	FAUMONT	46,6	134,9	11:54	13:24	13:21	13:18
	COUTICHES	48,3	133,2	11:57	13:27	13:24	13:20
	FLINES LEZ RACHES	54,6	126,9	12:06	13:36	13:33	13:29
D35	LE CATTELET	56,6	124,9	12:09	13:39	13:35	13:32
D25	VRED	59,6	121,9	12:14	13:44	13:40	13:36
D47	RIEULAY	62,4	119,1	12:18	13:48	13:44	13:40
D47	BRUILLE LEZ MARCHIENNES	65,0	116,5	12:22	13:52	13:47	13:43
D47	ANICHE	67,8	113,7	12:26	13:56	13:51	13:47
D645	AUBERCHICOURT	70,0	111,5	12:30	14:00	13:55	13:50
D943	ANICHE	70,1	111,4	12:30	14:00	13:55	13:50
D943	 <b>SPRINT &lt;&lt; B &gt;&gt;</b>	71,0	110,5	12:31	14:01	13:56	13:51
D943	EMERCHICOURT	72,4	109,1	12:33	14:03	13:58	13:53
D49	MASTAING	75,7	105,8	12:38	14:08	14:03	13:58
D49	<b>Zone de Délestage de Déchets 200m</b>	77,8	103,7	12:41	14:11	14:06	14:01
D49	ROEULX	78,3	103,2	12:42	14:12	14:06	14:01
D49	LOURCHES	79,3	102,2	12:43	14:13	14:08	14:03
D81	BOUCHAIN	80,7	100,8	12:46	14:16	14:10	14:05
D81	NEUVILLE SUR L'ESCAUT	81,3	100,2	12:46	14:16	14:11	14:05
D81	LIEU SAINT AMAND	84,1	97,4	12:51	14:21	14:15	14:09
D81A	LIEU SAINT AMAND	86,4	95,1	12:54	14:24	14:18	14:12
D81	HASPRES	90,9	90,6	13:01	14:31	14:24	14:18
D955	SAULZOIR	93,6	87,9	13:05	14:35	14:28	14:22
D114	VENDEGIES SUR ECAILLON	99,4	82,1	13:14	14:44	14:37	14:30
D85	BERMERAIN	100,9	80,6	13:16	14:46	14:39	14:32
D114	 <b>PRIX DES MONTS " La Folie"</b>	102,8	79,5	13:18	14:48	14:40	14:34
D114	RUESNES	105,1	76,9	13:21	14:51	14:44	14:37
D114	BANLIEU VERS RUESNES	106,0	75,5	13:24	14:54	14:46	14:39
D114	LE QUESNOY	108,2	73,3	13:27	14:57	14:49	14:42
D942	LE RAMPONNEAU	110,8	70,7	13:31	15:01	14:53	14:46

Routes	Localités traversées	Distances		Horaires			
		Parc.	à Parc	Caravane	40Km/H	42Km/H	44Km/H
	<b>BETHUNE Départ Promenade Grand Place face Hôtel de Ville - Beuvry - P.N.A N°37 D171E</b>	0,0	5,0	10H35	12H05	12H05	12H05
D942	FRASNOY	113,7	67,8	13:35	15:05	14:57	14:50
D942	GOMMEGNIES	114,8	66,7	13:37	15:07	14:59	14:51
D942	AMFROIPIRET	117,5	64,0	13:41	15:11	15:02	14:55
D942	<b>Zone de Délestage de Déchets 200m</b>	118,6	64,0	13:41	15:11	15:02	14:55
D942	BERMERIES	119,6	61,9	13:44	15:14	15:05	14:58
D942	BAVAY	121,2	60,3	13:46	15:16	15:08	15:00
D305	LA ROUE D'OR	122,8	58,7	13:49	15:19	15:10	15:02
D305	HOUDAIN LEZ BAVAY	123,8	57,7	13:50	15:20	15:11	15:03
D105	HON-HERGNIES	127,4	54,1	13:56	15:26	15:17	15:08
D105	 <b>PRIX DES MONTS</b>	128,1	53,4	13:57	15:27	15:18	15:09
D105	TAISNIERES SUR HON	129,2	52,3	13:58	15:28	15:19	15:11
D932	MALPLAQUET	132,1	49,4	14:03	15:33	15:23	15:15
D117	LA LONGUEVILLE	134,7	46,8	14:07	15:37	15:27	15:18
D117	HARGNIES	138,8	42,7	14:13	15:43	15:33	15:24
D107	VIEUX MESNIL	139,7	41,8	14:14	15:44	15:34	15:25
D800	HAUTMONT	143,3	38,2	14:19	15:49	15:39	15:30
D800	HAUTMONT	144,6	36,9	14:21	15:51	15:41	15:32
D321	SAINT REMY DU NORD	145,6	35,9	14:23	15:53	15:43	15:33
D959	HAUTMONT	147,7	33,8	14:26	15:56	15:46	15:36
D959	LOUVROIL	149,5	32,0	14:29	15:59	15:48	15:38
D295	FERRIERE LA GRANDE	152,4	29,1	14:33	16:03	15:52	15:42
D936	<b>ENTREE SUR CIRCUIT</b>	154,1	27,4	14:36	16:06	15:55	15:45
D936	ROUSIES	154,6	26,9	14:36	16:06	15:55	15:45
d936	<b>Zone de Délestage de Déchets 200m</b>	154,8	26,9	14:36	16:06	15:55	15:45
D936	MAUBEUGE	155,6	25,9	14:38	16:08	15:57	15:47
	<b>1er Passage Ligne Arrivée Avenue du Parc</b>	157,8	23,7	14:41	16:11	16:00	15:50
D649	ASSEVENT	161,0	20,5	14:46	16:16	16:05	15:54
D959	<b>Zone de Délestage de Déchets 200m</b>	161,5	20,0	14:47	16:17	16:05	15:55
D959	BOUSSOIS	162,5	19,0	14:48	16:18	16:07	15:56
D959	MARPENT	165,8	15,7	14:53	16:23	16:11	16:01
	 <b>PRIX DES MONTS</b>	168,8	12,7	14:58	16:28	16:16	16:05
	HAMEAU D'OSTERGNIES	169,7	10,8	15:01	16:31	16:18	16:07
	COLLERET	172,2	9,3	15:03	16:33	16:21	16:09
D436	CERFONTAINE	175,1	6,4	15:07	16:37	16:25	16:13
D936	FERRIERE LA GRANDE	176,6	4,9	15:09	16:39	16:27	16:15
D936	ROUSIES	178,3	3,2	15:12	16:42	16:29	16:18
D936	<b>Zone de Délestage de Déchets 200m</b>	178,5	3,0	15:12	16:42	16:30	16:18
D936	MAUBEUGE	179,3	2,2	15:13	16:43	16:31	16:19
	<b>2ème Passage Ligne Arrivée Avenue du Parc Fin du 1er Tour</b>						
D954	 <b>ARRIVEE</b>	<b>181,5</b>	0,0	15:17	16:47	16:34	16:22
	Tour de Circuit : 23 km 700						