



16<sup>e</sup>  
EDITION

28 AVRIL  
1 MAI 22

Tour  
Cycliste  
JUNIOR  
de MARTINIQUE



- 28/04 ROBERT - GROS-MORNE
- 29/04 RIVIÈRE-PILOTE - AJOUPA BOUILLON
- 30/04 ROBERT - RIVIERE-SALEE  
RIVIÈRE-SALÉE - DIAMANT
- 01/05 ROBERT - ROBERT



# LE PARCOURS

# TOUR CYCLISTE JUNIOR DE MARTINIQUE

**Jeu**di 28 Avril 2022

1<sup>er</sup> Étape : Robert / Gros Morne : 112km900

Subventionnée par la Ville : **GROS MORNE**












































Patronné par : **CTM**






















11h45 Rassemblement : Place Christian MARAJO LE ROBERT

12h00 Signature assistants et coureurs : Place Christian MARAJO LE ROBERT

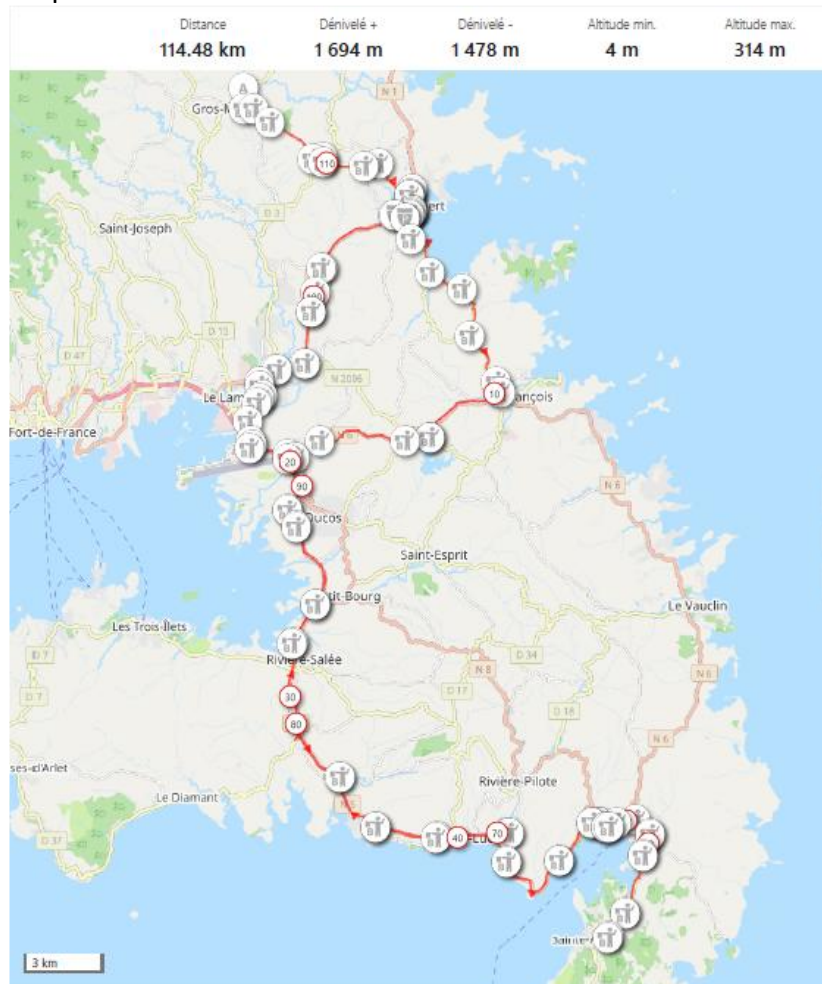
12h45 Appel des coureurs : Place Christian MARAJO LE ROBERT

13h00 Départ : Place Christian MARAJO LE ROBERT

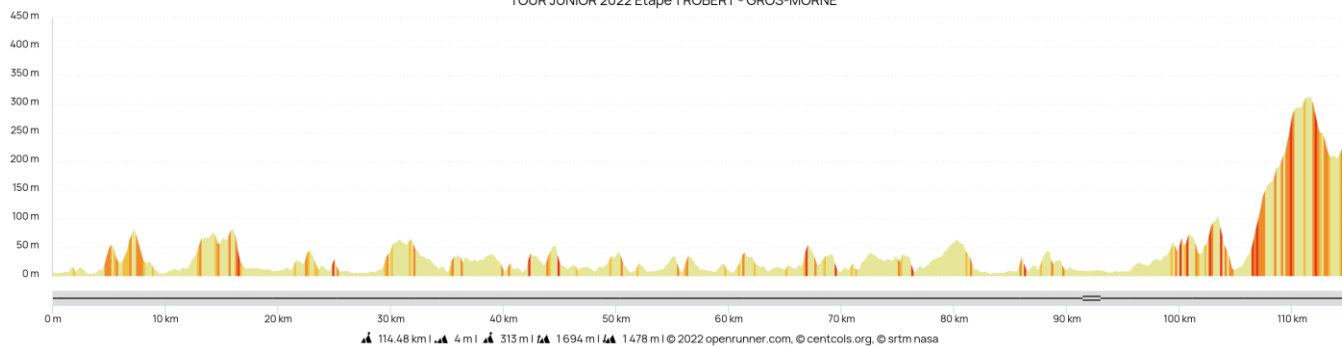
Route	Kilomètres		DETAILS DU PARCOURS	Légende	Vitesse	
						
	Km	Reste	ITINERAIRES		35K/h	30K/h
RC	00,0	112,9	<b>ROBERT</b> Départ Officiel : Réel Place Christian Marajo et Rassemblement 		13h00	13h00
RD1	01,0	111,9	Giratoire Saint Christophe continuer tout droit direction François 		13h02	13h02
RD1	01,3	111,6	Giratoire Collège 3 « Route en mauvaise état sur 200m » 		13h02	13h03
RD1	03,1	109,8	<b>Rappel RADAR Four à Chaux = 50kms/h</b> 		13h05	13h06
RD1	03,6	109,3	Merine SARL « Ilot central sur la route du Port » 		13h06	13h07
RD1	04,2	108,7	Danone « Ilot central sur la route du Port » 	<b>Sprint 1</b>	13h07	13h08
RD1	06,6	106,3	<b>FRANÇOIS</b> Sommet Chopotte <b>COL3</b> attention descente RAPIDE 	<b>PM 1</b>	13h11	13h13
RD1	09,9	103,0	Stade du François	<b>Sprint 2</b>	13h17	13h20
RN6	10,3	102,6	Giratoire Martienne tourner à droite direction Ducos « Zone de ralentisseur »   		13h18	13h21
RN6	13,9	99,0	Giratoire 4 croisées continuer tout droit direction Ducos 		13h24	13h28
RN6	15,1	97,8	<b>DUCOS</b> Giratoire Fond Savane continuer tout droit direction Lamentin « Ilot central »  		13h26	13h30
RN5	19,7	93,2	<b>LAMENTIN</b> Giratoire Carrère continuer tout droit direction Rivière Salée 		13h34	13h39
RN5	20,5	92,4	<b>Rappel RADAR Carrère = 90kms/h</b> 	<b>Sprint 3</b>	13h35	13h41
RN5	23,3	89,6	<b>DUCOS</b> Giratoire Cocotte tout droit direction Rivière Salée 		13h40	13h47
RN5	27,0	85,9	<b>RIVIERE SALEE</b> Giratoire Petit Bourg continuer tout droit direction St Luce 		13h46	13h54
RN5	28,6	84,3	Giratoire Rivière Salée continuer tout droit direction St Luce 		13h49	13h57
RN5	34,2	78,7	<b>SAINTE LUCE</b> Giratoire Céron continuer tout droit direction St Anne 		13h59	14h08
RN5	36,9	76,0	Giratoire Gros Raisins tout droit direction St Anne 		14h03	14h14
RN5	41,9	71,0	<b>RIVIERE PILOTE</b> Giratoire Poirier continuer tout droit direction St Anne 	<b>Ravito O</b>	14h12	14h24
RN5	48,3	64,6	<b>MARIN</b> Giratoire Annette zone commerciale prudence « Ilot centrale »    		14h23	14h37
RD9	50,0	62,9	Croisée tourner à droite direction St Anne  		14h26	14h40
RD9	54,8	58,1	<b>SAINTE ANNE</b> Giratoire Cap Chevalier continuer TOUT DROIT 		14h34	14h50
RD9	55,4	56,9	Giratoire Saline DEMI TOUR direction Marin 	Mi-Course	14h35	14h51
RD9	59,9	53,0	<b>MARIN</b> Giratoire Gendarmerie du Marin continuer TOUT DROIT 		14h43	15h00
RN5	60,8	52,1	Croisée tourner à gauche direction St Luce « Ilot centrale »   		14h44	15h02
RN5	61,0	51,9	Giratoire du bourg zone commerciale prudence « Ilot centrale » sur 300m    		14h45	15h02
RN5	62,5	50,0	Giratoire Annette continuer tout droit direction St Luce 		14h47	15h05
RN5	68,8	44,1	<b>RIVIÈRE PILOTE</b> Giratoire Poirier continuer tout droit direction St Luce 		14h58	15h18

RN5	71,7	41,2	<b>SAINTE LUCE</b> Giratoire Gros Raisins continuer tout droit direction Ducos 		15h02	15h23
RN5	80,2	32,7	<b>RIVIÈRE SALÉE Rappel RADAR</b> La Fayette = 90Kms/h 		15h17	15h40
RD5	82,1	30,8	Giratoire Rivière Salée continuer TOUT DROIT 		15h21	15h44
RD5	83,8	29,1	Giratoire Petit Bourg continuer TOUT DROIT 		15h24	15h48
RD5	87,1	25,8	<b>DUCOS</b> Giratoire cocotte continuer tout droit direction Lamentin 	25Km	15h29	15h54
RD5	90,1	22,8	<b>Rappel RADAR</b> Carrère = 90Kms/h 		15h34	16h
RD3	92,1	20,8	<b>LAMENTIN</b> Sortie échanger Aéroport tourner à droite direction LE ROBERT  	<i>Ravito E</i>	15h38	16h04
RD3	93,2	19,7	Giratoire Intersport continuer tout droit direction LE ROBERT 	20Km	15h40	16h06
RN1	94,4	18,5	Giratoire Gendarmerie tourner à droite direction LE ROBERT  		15h42	16h09
RN1	96,3	16,6	Giratoire Union 3 <sup>ème</sup> sortie tourner à droite direction LE ROBERT 		15h45	16h13
RN1	97,1	15,8	<b>Rappel RADAR</b> Union = 90Kms/h 		15h46	16h14
RN1	98,1	14,8	Giratoire Sarrault continuer tout droit direction LE ROBERT 		15h48	16h16
RN1	99,8	13,1	Giratoire Pelletier continuer tout droit direction LE ROBERT 		15h51	16h20
RN1	100,5	12,4	<b>Rappel RADAR</b> Augrain = 80Kms/h 		15h52	16h21
RN1	101,8	11,1	<b>ROBERT</b> Sommet Augrain COL3 descente RAPIDE « Ilot centrale » 	<b>PM 2</b>	15h55	16h24
RN1	103,3	09,9	Giratoire Mansarde continuer tout droit direction Gros Morne 	10Km	15h57	16h27
RD1	104,2	08,7	Giratoire Pompier 3 <sup>ème</sup> sortie tourner à droite direction Gros Morne  		15h59	16h29
RD1	107,9	05,0	École	05Km	16h05	16h36
RD1	108,9	04,0	Croisée Café	03Km	16h07	16h38
RD1	109,4	03,5	Sommet Vert Pré COL2 descente Rapide	<b>PM 3</b>	16h08	16h39
RD1	110,1	02,8	Rivière Pomme TOUT DROIT	02Km	16h09	16h40
RD1	111,9	01,0	Descente Rivière Pomme	01Km	16h12	16h44
RD1	112,9	00,0	<b>GROS MORNE ARRIVÉE</b> : Face à Carrefour Market 	Fin	16h14	16h48

## Etape 1



TOUR JUNIOR 2022 Etape 1 ROBERT - GROS-MORNE



**JEUDI 28 AVRIL 2022**

**1<sup>er</sup> Étape Le Robert/Gros Morne 112km900 :**

Rassemblement : 11h30 Place Christian Marajo - Départ Réel : 13h00

Place Christian Marajo - Courbaril « **LE ROBERT** » Giratoire Saint Christophe – Four à Chaux – **FRANCOIS** – Chopotte – Quarte croisée – Giratoire Carrère – RN5 – **DUCOS** – Giratoire Cocotte – **RIVIERE SALEE** – Giratoire Rivière Salée – **SAINTE LUCE** – Giratoire Gros Raisin – **MARIN** – Giratoire Annette – **SAINTE ANNE** – Demi – Tour – Giratoire – **MARIN** – Giratoire Annette – **SAINTE LUCE** – Giratoire Gros Raisins – **RIVIERE SALEE** – Giratoire Petit Bourg – **DUCOS** – Giratoire Champigny – **LAMENTIN** – Aéroport – Giratoire Union – **ROBERT** – Vert-Pré – **ARRIVÉE : GROS MORNE**

# TOUR CYCLISTE JUNIOR DE MARTINIQUE

**Vendredi 29 Avril 2022**

2<sup>ème</sup> Étape : Rivière Pilote / Ajoupa Bouillon 80km700

Subventionnée par la Ville **D'AJOUPA BOUILLON**























Patronné par :













12h00 Rassemblement : Marché de **RIVIÈRE PILOTE**

12h30 Signature assistants et coureurs : Marché de **RIVIÈRE PILOTE**

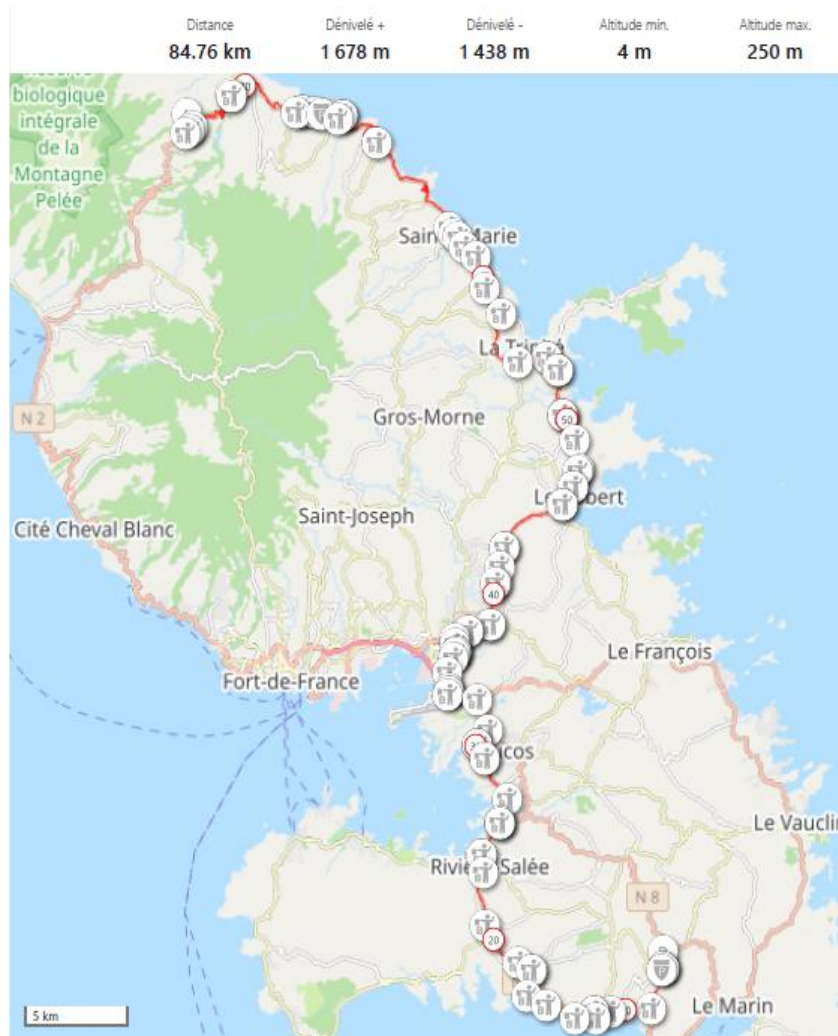
13h15 Appel des coureurs : Marché de **RIVIÈRE PILOTE**

13h30 Départ : Marché de **RIVIÈRE PILOTE**

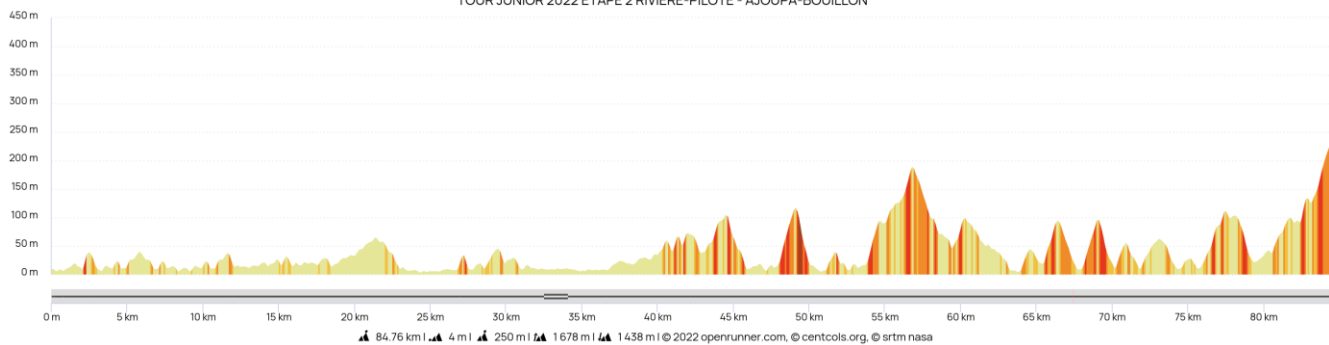
Route	Kilomètres		DETAILS DU PARCOURS	Légende	Vitesse	
						
	Km	Reste	ITINERAIRES	35K/h	30K/h	
RC	00,0	80,7	<b>RIVIÈRE PILOTE</b> Rassemblement & zone départ le marché 		13h30	13h30
RN5	02,5	78,2	Giratoire Poirier tourner à droite direction Sainte Luce 		13h34	13h35
RN5	05,3	75,4	<b>SAINTE LUCE</b> Giratoire Gros Raisins tourner à gauche direction ancienne Route 		13h39	13h41
RN5	06,0	74,7	Croisée Gros Raisins tourner à droite 		13h40	13h42
RN5	06,2	74,5	Croisée Corps de garde continuer tout droit		13h41	13h43
RN5	10,1	70,6	Giratoire Monésie tourner à Gauche direction Rivière Salée 		13h47	13h50
RN5	10,8	69,9	Giratoire Céron tourner à droite direction Rivière Salée 		13h49	13h52
RN5	16,0	65,3	Échangeur du Dimant	<b>Sprint 1</b>	13h57	14h02
RN5	20,6	60,1	<b>RIVIÈRE SALÉE Rappel RADAR</b> Lafayette = 70Kms/h 		14h05	14h11
RN5	21,1	59,6	Giratoire Rivière Salée continuer tout droit direction Ducos 		14h06	14h12
RN5	22,9	57,8	Giratoire Petit Bourg continuer tout droit direction Ducos 		14h09	14h16
RN5	26,1	54,6	<b>DUCOS</b> Cocotte continuer tout droit direction Lamentin 		14h15	14h22
RN5	28,9	51,8	<b>Rappel RADAR</b> Carrère = 90Kms/h 		14h22	14h28
RD3	30,7	50,0	<b>LAMENTIN</b> Prendre sortie échangeur Aéroport à droite direction le Robert 		14h23	14h31
RD3	32,3	48,4	Intersport	<b>Sprint 2</b>	14h25	14h35
RN1	33,4	47,3	Giratoire Gendarmerie tourne à droite Le Robert 		14h27	14h37
RN1	35,3	45,4	Giratoire Union 3 <sup>ème</sup> sortie tourner à droite direction Le Robert 	<b>Ravito Ouvert</b>	14h31	14h41
RN1	36,2	44,5	<b>Rappel RADAR</b> Union = 90Kms/h 		14h32	14h42
RN1	39,3	40,9	<b>ROBERT Rappel RADAR</b> Augrain = 90Kms/h « <b>OUVERTURE RAVITO</b> » 		14h37	14h49
RN1	40,3	40,4	<b>MI COURSE</b> Sommet Augrain <b>COL3</b>	<b>PM1</b>	14h39	14h51
RN1	43,0	37,7	Cite Mansarde	<b>Sprint 3</b>	14h44	14h56
RN1	43,3	37,4	Giratoire Pompier Continuer tout droit 		14h45	14h57
RN1	45,5	35,2	Sommet Lestrade <b>COL2</b>	<b>PM2</b>	14h48	15h01
RN1	48,9	31,8	<b>TRINITE</b> Giratoire Bac continuer tout droit direction Sainte Marie 		14h54	15h08
RN1	53,2	27,5	Sommet Brin d'Amour <b>COL3</b> direction Sainte Marie	<b>PM3</b>	15h01	15h16
RN1	53,6	27,1	<b>Rappel RADAR</b> Brin d'Amour = 70km/h		15h02	15h17
RN1	56,8	23,9	<b>SAINTE MARIE</b> Sommet derrière Morne		15h07	15h24

RN1	59,9	20,8	Giratoire Vankatapen continuer tout droit direction Marigot « <b>FIN RAVITO</b> » 	<b>Ravito Fermé</b>	15h13	15h30
RN1	63,2	17,5	Sommet Charpentier <b>COL3</b>	<b>PM 4</b>	15h18	15h36
RN1	65,2	15,5	<b>MARIGOT</b> Sommet Plateforme <b>COL3</b> descente rapide vigilance virage dangereux 	<b>PM 5</b>	15h22	15h40
RN1	69,3	11,4	<b>LORRAIN</b> Giratoire station essence descente rapide et sinueuse vigilance  		15h29	15h49
RN1	70,3	10,4	Bourg du Lorrain zone de ralentisseur prudence traverse difficile  	10Km	15h31	15h51
RN1	71,8	08,9	Sommet Vivé <b>COL2</b> après descente rapide 	<b>PM 6</b>	15h33	15h54
RN1	75,8	04,9	<b>AJOUA BOUILLON</b> Rivière Rouge 	5Km	15h40	16h02
RN1	77,0	03,7	Cap Nord	4Km	15h42	16h04
RN3	77,2	03,5	Giratoire au poteau 2 <sup>ème</sup> sortie tourner à droite direction Ajoupa Bouillon  			
RN3	77,3	03,4	Quartier Démarre continuer tout droit	3Km	15h43	16h05
RN3	78,3	02,4	Panneau annoncent la ville	2Km	15h44	16h07
RN3	79,5	01,2	Quartier Sauce « garage »	1Km	15h46	16h09
RN3	80,7	00,0	<b>ARRIVÉE : Face à la Mairie COL2 AJOUA BOUILLON</b>  	<b>PM7</b>	15h48	16h11

## Etape 2



TOUR JUNIOR 2022 ETAPE 2 RIVIERE-PILOTE - AJOUPA-BOUILLON



**VENDREDI 29 AVRIL 2022**

**2<sup>ème</sup> Étape Rivière Pilote / Ajoupa Bouillon 80km700 :**

Rassemblement : 11h30 Départ Réel : 13h00 Marché « **RIVIÈRE PILOTE** »

Marché - Giratoire Poirier – RN5 – **SAINTE LUCE** – Giratoire Gros Raisins – Giratoire Céron – **RIVIÈRE SALÉE** – Giratoire Petit Bourg – **DUCOS** – Giratoire Cocotte – **LAMENTIN** – Échangeur Aéroport Giratoire Gendarmerie – Giratoire Pelletier – **ROBERT** – Augrain – Lestrade – **TRINITE** – Brin d’amour – **SAINTE MARIE** – Stade de Sainte Marie – **MARIGOT** Bourg – **LORRAIN** – Bourg – **ARRIVÉE : AJOUPA BOUILLON**



# TOUR CYCLISTE JUNIOR DE MARTINIQUE

Samedi 31 Avril 2022

3<sup>ème</sup> Étape 1<sup>er</sup> Tronçon : Robert / Rivière – Salée 80km600

Subventionnée par la Ville du RIVIERE – SALEE

Patronné par :































07h30 Rassemblement : Place Christian Marajo **LE ROBERT**

08h00 Signature assistants et coureurs : Place Christian Marajo **LE ROBERT**

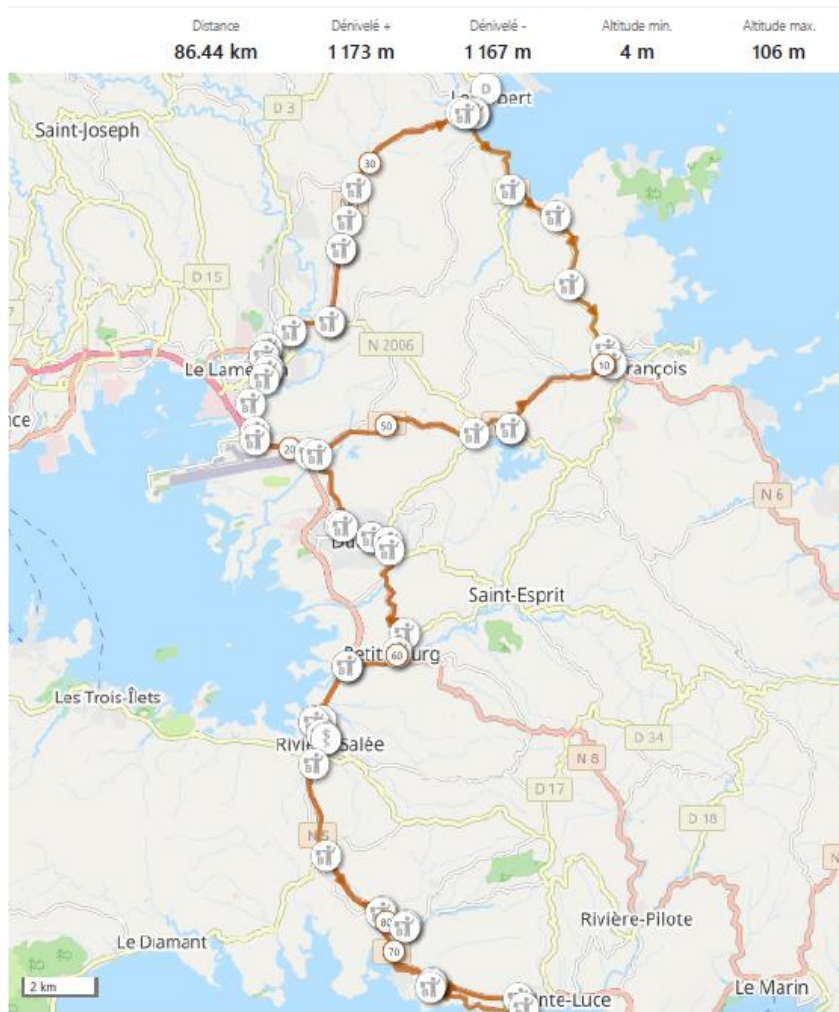
08h45 Appel des coureurs : Place Christian Marajo **LE ROBERT**

09h00 Départ : Place Christian Marajo **LE ROBERT**

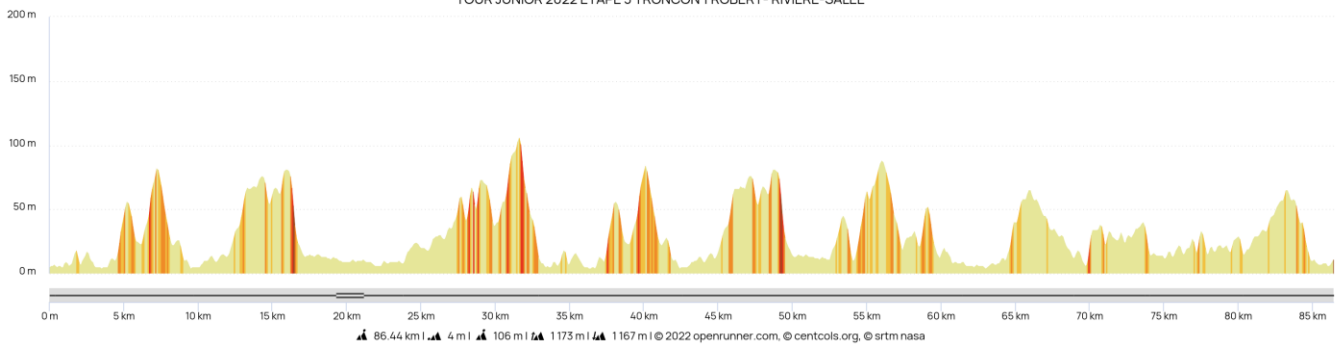
Route	Kilomètres		<b>Fléchage Orange</b>	Légende	Vitesse	
	▼	▲			▼	▼
	Km	Reste			35K/h	30K/h
RC	0,0	88,0	<b>ROBERT</b> Rassemblement et Départ Réel : Place Christian Marajo			
RD1	0,4	87,6	Giratoire Saint Christophe tourner à gauche direction François			
RD1	0,8	87,2	Giratoire Collège 3 « Route en mauvaise état sur 200m »			
RD1	2,9	85,1	Merine SARL « Ilot central sur la route du Port »			
RD1	3,0	85,0	<b>Rappel RADAR Four à Chaux = 50kms/h</b>			
RD1	3,8	84,2	Danone « Ilot central sur la route du Port »	Sprint 1		
RN6	7,2	80,8	<b>FRANCOIS</b> Sommet Chopotte COL attention descente RAPIDE	PM1		
RN6	9,9	78,1	Giratoire Martienne tourner à droite direction Ducos			
RD6	13,5	74,5	Giratoire 4 croisées 2ème sortie tourner à droite direction Ducos			
RN6	14,7	73,3	DUCOS Giratoire Fond Savane continuer tout droit			
RN5	19,5	68,5	LAMENTIN Giratoire Carrère tourner à droite direction Lamentin			
RD3	21,2	66,8	Échangeur Aéroport prendre la sortie tourner à droite direction le Lamentin			
RD3	23,0	65,0	Giratoire Hall des Sports tout droit direction le Robert			
RD4	23,9	64,1	Giratoire Gendarmerie tourner à droite direction Le Robert			
RD3	25,8	62,2	Giratoire Union 3ème sortie tourner à droite direction le Robert			
RN1	26,7	61,3	Rappel RADAR Union 90kms/h	Sprint 2		
RN1	29,4	58,6	Giratoire Pelletier continuer tout droit			
RN1	30,3	57,7	ROBERT Rappel RADAR Augrain 80kms/h			
RD1	31,4	56,6	Sommet Augrain COL3 après « descente Rapide »	PM2		
RD1a	32,9	55,1	1ère bretelle à droite entre le Robert direction Robert « route en mauvaise état »			
RD1	33,4	54,6	Giratoire Saint Christophe tourner à droite direction François			
RD1	33,8	54,2	Giratoire Collège 3 « Route en mauvaise état sur 200m »			
RD1	36,0	52,0	Merine SARL « Ilot central sur la route du Port »	Sprint 3		
RD1	36,1	51,9	Rappel RADAR Four à Chaux = 50kms/h			
RD1	36,8	51,2	Danone « Ilot central sur la route du Port »			
RN6	40,3	47,7	<b>FRANCOIS</b> Sommet Chopotte COL attention descente RAPIDE  OUVERTURE RAVITAILLEMENT	PM3		
RN6	43,0	45,0	Giratoire Martienne tourner à droite direction VAUCLIN « Zone de ralentisseur »			

RD6	46,6	41,4	Giratoire 4 croisées 2ème sortie tourner à droite direction Ducos  			
RN6	47,8	40,2	DUCOS Giratoire Fond Savane continuer tout droit 			
RN6	52,5	35,5	LAMENTIN Giratoire Carrère tourner à gauche, 3ème sortie direction Ducos  			
RN8	53,7	34,3	DUCOS Sommet Bac			
RN8	54,7	33,3	Giratoire Savon tourner à gauche  			
RN8	56,1	31,9	Giratoire Lourde, tourner à droite direction Petit-Bourg  			
RN8	56,4	31,6	Lapalun, continuer tout droit			
RN8	59,4	28,6	Croisée EDF continuer tout droit			
RN7	60,6	27,4	Petit-Bourg continuer tout droit			
RN5	61,6	26,4	<b>RIVIÈRE SALÉE</b> Giratoire Petit-Bourg tourner à gauche direction Rivière-Salée  			
RN5	63,3	24,7	Giratoire Rivière Salée continuer tout droit direction Sainte Luce 			
RD7	64,2	23,8	Échangeur Rivière Salée prendre la sortie tourner à gauche « Ilot central vigilance »  			
RD7	64,5	23,5	Station essence tourne à droite 			
RD7a	67,4	20,6	Giratoire les coteaux continuer tout droit direction Céron « vigilance »   FIN DE RAVITAILLEMENT			
RN5	70,0	18,0	<b>SAINTE LUCE</b> Giratoire Céron tourne à droite direction Sainte Luce  			
RN5	72,4	15,6	Giratoire Désert continuer tout droit 			
RD7	74,8	13,2	Giratoire Gros Raisins tourner à droite « descente vigilance route en mauvais état »  			
RN5	81,4	6,6	Giratoire Céron tourner à droite direction Ducos  			
RN5	86,7	1,3	<b>RIVIERE SALEE Rappel RADAR Lafayette 70kms/h</b> 			
RN5	87,1	0,9	Giratoire Rivière Salée tourner à droite direction Bourg  			
RD7A	87,4	0,6	Rue Schoelcher continuer tout droit			
RD8	87,6	0,4	<b>RIVIERE SALEE</b> Rue Joinville Saint-Prix tourner à gauche   Sens interdit			
RD8	88,0	0,0	<b>ARRIVÉE : Face au marché</b> 			

## Etape 3a



TOUR JUNIOR 2022 ETAPE 3 TRONCON 1 ROBERT - RIVIERE-SALEE



**SAMEDI 30 Avril 2022**

**3<sup>ème</sup> Étape 1<sup>er</sup> Tronçon Le Robert/Rivière-Salée 88km :**

Rassemblement : 07h30 Place Christian MARAJO : Départ Réel : 09h00

Place Christian MARAJO « **LE ROBERT** » - Giratoire Saint Christophe – Four à Chaux – **FRANCOIS** – Chopotte – Giratoire Martienne - Quatre croisée – **LAMENTIN** - Giratoire Carrère – Aéroport – Giratoire Union – **ROBERT** - Giratoire Saint Christophe – Four à Chaux – **FRANCOIS** – Chopotte – Giratoire Martienne - Quatre croisée - Giratoire Carrère – **DUCOS** – Bac – Giratoire Savon – Giratoire Lourdes – Lapalun – RIVIERE-SALEE – Petit-Bourg – RN5 – Echangeur Rivière-Salée – CFA – Médecin – Giratoire Les Côteaux – Ancienne route – **SAINTE-LUCE** – Giratoire Céron – Giratoire Désert – Giratoire Gros Raisins – Résidence Hôtelières – Giratoire Monésie – Giratoire Céron – RN5 – **RIVIERE SALEE**– Giratoire Rivière-Salée – Rue Schoelcher – Rue Joinville Saint-Prix – Marché - **ARRIVÉE : RIVIERE SALEE**

# TOUR CYCLISTE JUNIOR DE MARTINIQUE

Samedi 30 Avril 2022

3<sup>ème</sup> Étape 2<sup>ème</sup> Tronçon : Rivière-Salée / Diamant 10km

Subventionnée par la Ville de RIVIÈRE - SALÉE













Patronné par :

13h30 Rassemblement : Face CFA de RIVIÈRE - SALÉE

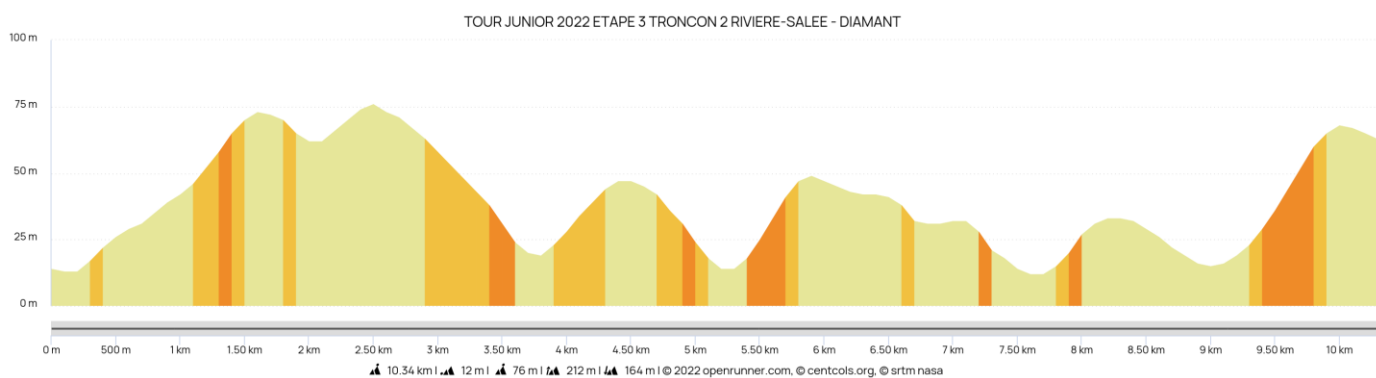
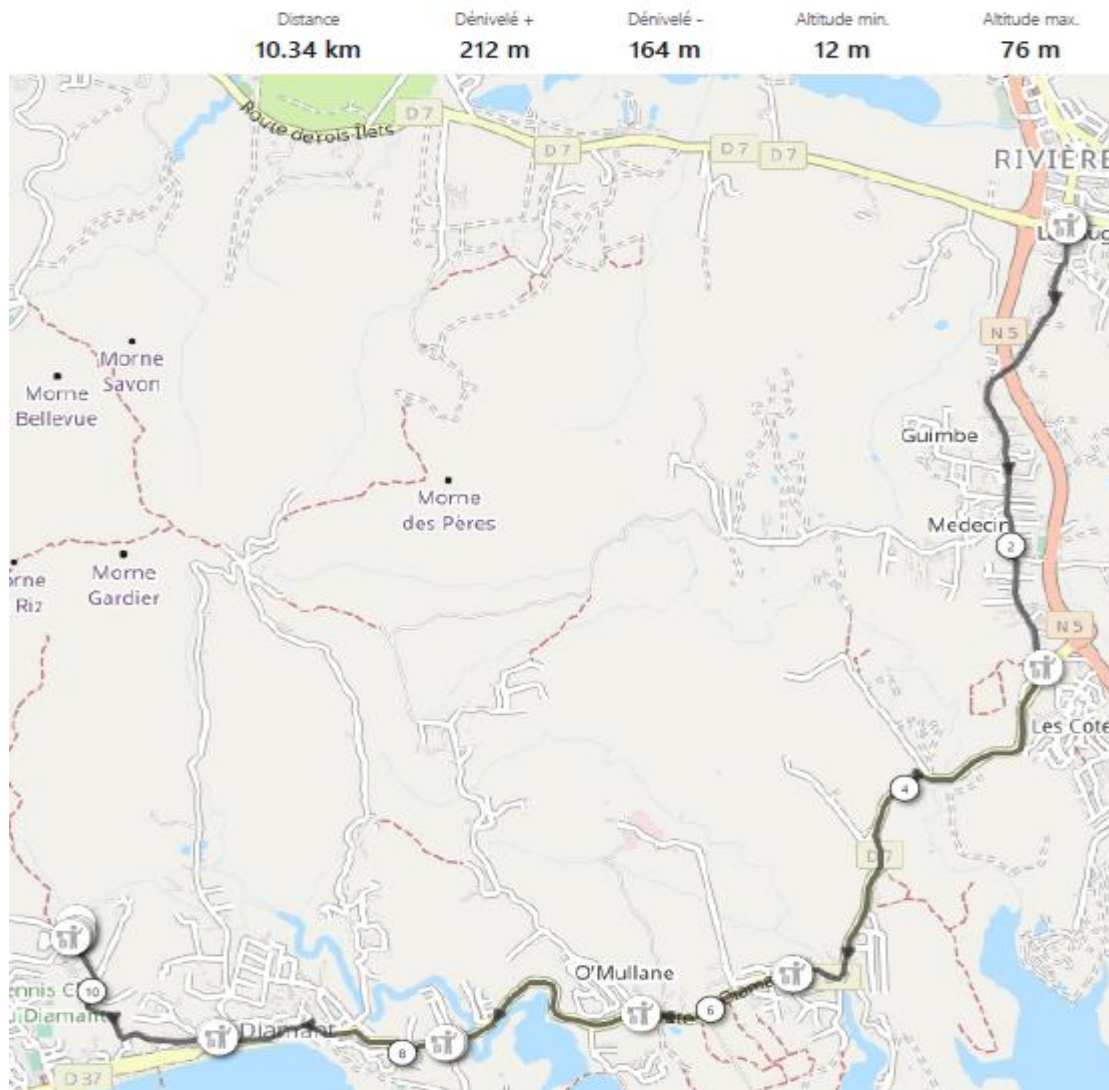
14h15 Signature assistants et coureurs : Face CFA de RIVIÈRE - SALÉE

14h45 Appel des coureurs : Face CFA de RIVIÈRE - SALÉE

15h00 Départ : Face CFA de RIVIÈRE - SALÉE

Route	Kilomètres		<b>Fléchage Orange</b>	Légende	Vitesse	
						
	Km	Reste			35K/h	30K/h
			<b>ITINERAIRES ET DETAILS DU PARCOURS</b>			
			<b>RIVIÈRE – SALÉE</b> Rassemblement zone Départ CFA de Rivière - Salée			
RD7	00,0	10,0	Départ : CFA 			
RD7a	00,5	09,5	Route de Médecin			
RD7	02,8	07,2	Giratoire Les Coteaux tourner à droite direction Diamant  			
RD7	3,0	07,0	Route du Diamant			
RD7	3,9	06,1	Ravine Fond Manoël  pont étroit			
RD7	5,5	04,5	Giratoire Taupinière continuer tout droit direction Diamant 			
RD7	7,9	02,1	Giratoire Diamond Rock continuer tout droit direction Diamant 			
RD7	9,1	00,9	Giratoire entrée bourg continuer tout droit direction Diamant 			
RD7	10,0	00,0	<b>ARRIVÉE : Abri bus face au Collège du Diamant</b> 			

## Etape 3b



**SAMEDI 30 AVRIL 2022**

**3<sup>ème</sup> Étape 2<sup>ème</sup> Tronçon Rivière-Salée/Diamant 10km000**

Rassemblement : 14h00 CFA Rivière-Salée Départ Réel : 15h00

CFA Rivière-Salée – D7a – Médecin – Giratoire Les Coteaux – RD7- Route du Diamant – Giratoire Taupinière – Giratoire Diamond Rock -Giratoire Bourg – RD7 – Collège Diamant - **ARRIVÉE : DIAMANT**

# TOUR CYCLISTE JUNIOR DE MARTINIQUE

**Dimanche 1<sup>er</sup> Mai 2022**

4<sup>ème</sup> Étape : Robert / Robert 106km300

Subventionnée par la Ville du **ROBERT**











































Patronné par : **VILLE DU ROBERT**



































06h30 Rassemblement : Place Christian Marajo **ROBERT**

07h00 Signature assistants et coureurs : Place Christian Marajo **ROBERT**

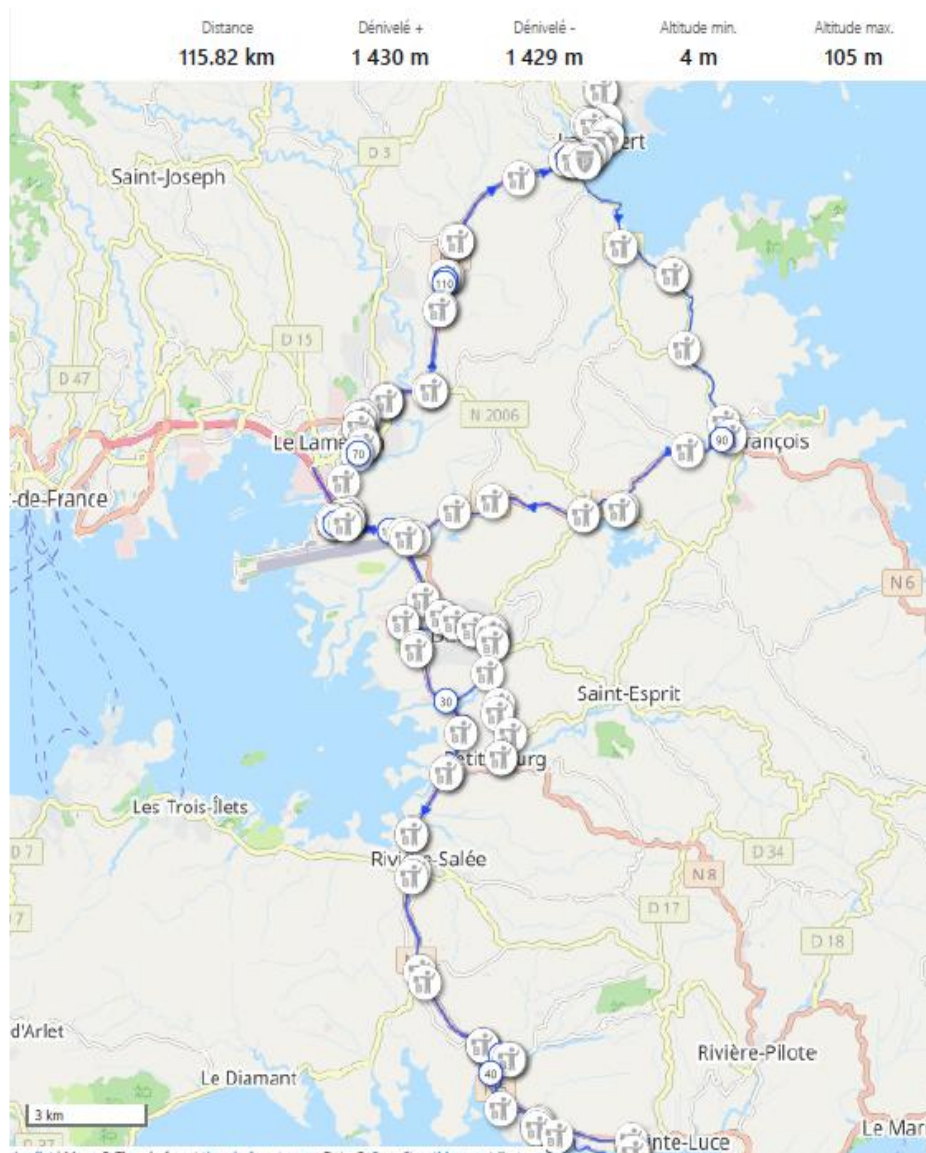
07h45 Appel des coureurs : Place Christian Marajo **ROBERT**

08h00 Départ : Place Christian Marajo **ROBERT**

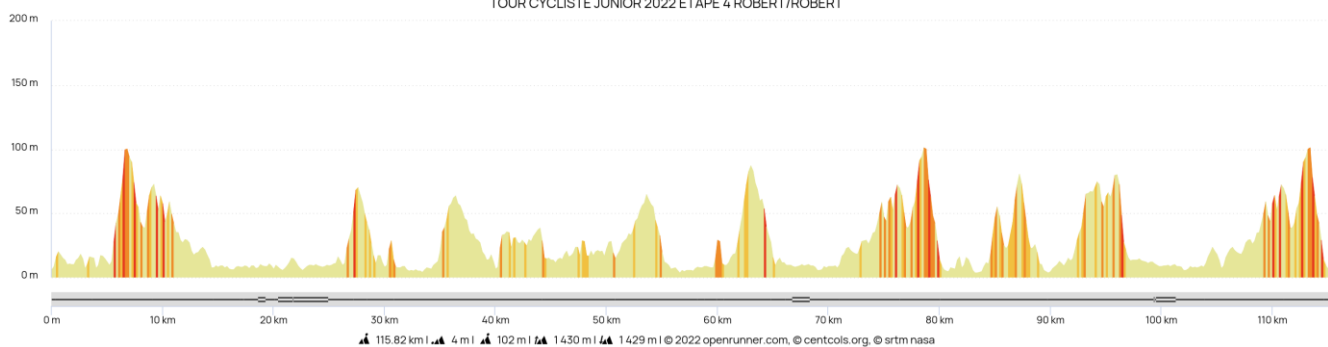
Route	Kilomètres		DETAILS DU PARCOURS	Légende	Vitesse	
						
	Km	Reste	ITINERAIRES		35K/h	30K/h
RC	00,0	106,3	<b>ROBERT</b> Rassemblement Place Christian Marajo départ Réel LE ROBERT   		8h00	8h00
RD1	01,0	105,3	Giratoire Saint Christophe tourner à droite direction Trinité  		8h02	8h02
RN1	01,5	104,8	Giratoire Mansarde tourner à droite direction la Trinité  		8h03	8h03
RN1	03,1	103,2	Giratoire Gâchette demi-tour direction le Lamentin 		8h05	8h06
RN1	05,7	100,6	<b>Rappel RADAR Augrain</b> 90kms/h « Ilot central sur la route du Port » 		8h10	8h11
RN1	06,8	99,5	<b>LAMENTIN</b> Giratoire Pelletier continuer tout droit direction Lamentin 		8h12	8h14
RN1	09,3	97,0	<b>Rappel RADAR Union</b> 90kms/h  STATION	<b>Sprint 1</b>	8h16	8h19
RN1	12,0	94,3	Giratoire Gendarmerie tourner à droite direction Ducos 		8h21	8h24
RD3	13,0	93,3	Intersport	<b>Sprint 2</b>	8h22	8h26
RD3	14,9	91,4	Giratoire Aéroport prendre la 3 <sup>ème</sup> sortie à droite direction Ducos 		8h26	8h30
RN5	17,7	88,6	<b>DUCOS Rappel RADAR Carrère</b> 90kms/h 		8h30	8h35
RN5	19,8	86,5	Giratoire Cocotte 2 <sup>ème</sup> sortie continuer tout droit direction Rivière Salée 		8h34	8h40
RN5	23,3	83,0	<b>RIVIÈRE SALÉE</b> Giratoire Petit Bourg continuer tout droit direction Sainte Luce 		8h40	8h47
RN5	25,1	81,2	Giratoire Rivière Salée continuer tout droit direction Sainte Luce 		8h43	8h50
RD7	26,2	80,1	Échangeur Rivière Salée prendre la sortie tourner à gauche « Ilot central vigilance »  		8h45	8h52
RD7	27,0	79,0	Station essence tourne à droite 		8h46	8h54
RD7a	28,9	77,4	Giratoire les coteaux continuer tout droit direction Céron « vigilance »  		8h50	8h58
RN5	31,4	74,9	<b>SAINTE LUCE</b> Giratoire Céron tourne à droite direction Sainte Luce  	<b>Ravito Ouvert</b>	8h54	9h03
RN5	33,9	72,4	Giratoire Désert continuer tout droit 		8h58	9h08
RD7	36,2	70,1	Giratoire Gros Raisins tourner à droite « descente vigilance route en mauvais état »  		9h02	9h12
RD7	36,5	69,8	Croisée Gros Raisins tourne à droite « <b>OUVERTURE RAVITO</b> »  		9h03	9h13
RN5	42,7	63,6	Giratoire Céron tourne à droite direction Ducos  	<b>Sprint 3</b>	9h13	9h25
RN5	44,9	61,4	<b>RIVIERE SALEE Rappel RADAR Lafayette</b> 70kms/h 		9h17	9h30
RN5	47,9	58,4	<b>Rappel RADAR Lafayette</b> 70kms/h 		9h22	9h36
RN5	48,5	57,8	Giratoire Rivière Salée continuer tout droit direction Petit Bourg 		9h23	9h37
RN7	50,0	56,3	Giratoire Petit Bourg tourne à droite direction Bourg Petit Bourg  		9h26	9h40
RN7	53,1	53,2	<b>MI COURSE</b> Petit Bourg « Traverser un lieux dit + zone de ralentisseur »  	<b>Mi-course</b>	9h31	9h46

RN8	55,4	50,9	<b>DUCOS</b> Sommet Lapalum <b>COL3</b> continuer tout droit direction MARIE Ducos	<b>PM1</b>	9h35	9h51
RN8	55,9	50,4	Giratoire de Lourdes 2 <sup>ème</sup> sortie à droite direction Lamentin 		9h36	9h52
RN5	58,8	47,5	<b>LAMENTIN Rappel RADAR</b> Carrère 90kms/h 		9h41	9h58
RD3	60,4	45,9	Échangeur Aéroport Prendre la sortie tourne à droite direction le Robert 		9h44	10h01
RD3	62,3	44,0	Giratoire Hall des Sports continuer tout droit direction le Robert 		9h47	10h05
RN1	63,2	43,1	Giratoire Gendarmerie tourner à droite direction le Robert 		9h48	10h06
RN1	65,2	41,1	Giratoire Union tout droit direction le Robert 		9h52	10h10
RN1	65,9	40,4	<b>Rappel RADAR Union</b> 90kms/h 		9h53	10h12
RN1	69,0	37,3	<b>Rappel RADAR Augrain</b> 80kms/h 		9h58	10h18
RN1	70,5	35,5	<b>ROBERT</b> Sommet Augrain <b>COL3</b> après « descente RAPIDE » 	<b>PM2</b>	10h01	10h21
RD1a	72,0	34,0	1 <sup>er</sup> bretelle à droite entre le Robert direction François  		10h03	10h24
RD1	72,6	33,4	Giratoire Saint Christophe tourner à droite direction François 		10h04	10h25
RD1	72,9	33,1	<b>Rappel RADAR Four à Chauz</b> 50kms/h 		10h05	10h26
RD1	79,2	26,8	<b>FRANCOIS</b> Sommet Chopotte <b>COL3</b> après « descente Rapide » 	<b>PM3</b>	10h16	10h38
RD1	81,4	24,6	Giratoire Marcienne tourner à droite direction Ducos 	<b>25Km</b>	10h20	10h43
RD6	85,0	20,6	Giratoire 4 croisées 2 <sup>ème</sup> sortie tourner à droite direction Ducos 	<b>20KM</b>	10h26	10h50
RN6	87,0	19,4	<b>DUCOS</b> Giratoire Fond Savane continuer tout droit « <b>FIN DE RAVITO</b> » 	<b>Ravito Fermé</b>	10h29	10h54
RN5	91,0	14,6	<b>LAMENTIN</b> Giratoire Carrère tourner à droite direction Lamentin 		10h36	11h02
RD3	93,0	12,8	Échangeur Aéroport prendre la sortie tourner à droite direction le Lamentin  		10h39	11h06
RD3	95,3	11,0	Giratoire Hall des Sports tout droit direction le Robert 		10h43	11h11
RD4	96,0	10,6	Giratoire Gendarmerie tourner à droite direction Le Robert 	<b>10Km</b>	10h45	11h12
RD3	98,0	08,2	Giratoire Union 3 <sup>ème</sup> sortie tourner à droite direction le Robert 		10h48	11h16
RN1	98,8	07,3	<b>Rappel RADAR Union</b> 90kms/h 		10h49	11h18
RN1	101,5	04,7	Giratoire Pelletier continuer tout droit 	<b>5Km</b>	10h54	11h23
RN1	102,4	03,9	<b>ROBERT Rappel RADAR Augrain</b> 80kms/h 	<b>3Km</b>	10h56	11h25
RD1	103,6	02,7	Sommet Augrain <b>COL3</b> après « descente Rapide » 	<b>PM4</b>	10h58	11h27
RD1a	104,6	01,7	1 <sup>er</sup> bretelle à droite entre le Robert direction Robert « route en mauvaise état »  	<b>2Km</b>	10h59	11h29
RD1	105,8	00,7	Giratoire saint Christophe tourne à gauche direction le Robert 	<b>1Km</b>	11H01	11h32
RD1a	106,0	00,3	Courbaril tourner à gauche direction ligne d'arrivée 			
RC	106,3	00,0	<b>ARRIVÉE : Hall des Sports de Mansarde ROBERT</b> Zone de ralentisseur   		11h02	11h33

## Etape 4



TOUR CYCLISTE JUNIOR 2022 ETAPE 4 ROBERT/ROBERT



**DIMANCHE 1<sup>er</sup> MAI 2022**

**4<sup>ème</sup> Étape Le Robert/Robert 106km300 :**

Rassemblement : 06h30 Place du 22 mai Départ Réel : 08h00

Place Christian Marajo « **LE ROBERT** » - Rue du Courbaril - Giratoire Saint Christophe – Four à Chaux – **FRANCOIS** – Chopotte – Quatre croisée – Giratoire Carrère – RN5 – **DUCOS** – Giratoire Cocotte – **RIVIERE SALEE** – Giratoire Rivière Salée – **SAINTE LUCE** – Giratoire Gros Raisin – **MARIN** – Giratoire Annette – **SAINTE ANNE** – Demi – Tour – Giratoire – **MARIN** – Giratoire Annette – **SAINTE LUCE** – Giratoire Gros Raisins– **RIVIERE SALEE** – Giratoire Petit Bourg – **DUCOS** – Giratoire Champigny – **LAMENTIN** – Aéroport – Giratoire Union – **ROBERT** – Vert Pré – **ARRIVÉE : LE ROBERT**