











Horaire 1ère Etape Vendredi 15-04-2002

Kilométrage		Itinéraire	Horaire course		
Partiel	Total		38 Km/h	40 Km/h	42 Km/h
		Départ Fictif: Cluny Place du marché distance 1,8km	13h20	13h20	13h20
		Rue du 11 Aout 1944			
		A droite Rue des Mercière			
		Rue du Merle			
		A gauche Place du champ de foire			
		Avenue du Fouettin			
		Promenade du Fouettin			
		Rond point deuxième sortie Rue de Bel Air direction Jalogny			
0	0	Départ Réel : Cluny devant le complexe de la Grangelot 	13h30	13h30	13h30
0,8	0,8	A gauche Route de Maison de Terre	13h31	13h31	13h31
0,1	0,9	A droite direction Jalogny D465	13h31	13h31	13h31
1,9	2,8	Jalogny à gauche Rue du Retour	13h34	13h34	13h34
0,1	2,9	Jalogny à droite Rue de la Charme	13h34	13h34	13h34
0,8	3,7	Carrefour à gauche direction la Grande Verchère D165	13h35	13h35	13h35
3,6	7,3	Carrefour à droite D22 direction la Valouze (Passage dessus la N79)	13h41	13h40	13h40
0,7	8	Carrefour à droite direction Mazille D17	13h42	13h42	13h41
3	11	Mazille D17	13h47	13h46	13h45
4,4	15,4	1er Grimpeur : Catégorie 2 Châtelaine 	13h54	13h53	13h52
2,6	18	Curtil sous Buffières D17	13h58	13h57	13h55
1,9	19,9	A droite D17/Route de Suin direction Le Martrat D379b	14h01	13h59	13h58
2,1	22	Le Martrat D379b	14h04	14h03	14h01
3,1	25,1	2ème Grimpeur : Catégorie 1 Col de Suin 	14h09	14h07	14h05
6,3	31,4	Saint Bonnet de Joux A droite D379/D79 Rue de l'église	14h19	14h17	14h14
0,2	31,6	Saint Bonnet de Joux à gauche/droite/droite (contournement du champ de foire)	14h19	14h17	14h15
0,1	31,7	Saint Bonnet de Joux à gauche D7 Route de Génélard direction Martiny Le Comte	14h20	14h17	14h15
8	39,7	Carrefour tout droit D7 Début Boucle 	14h32	14h29	14h26
2,7	42,4	1er Rush : Martigny Le Comte 	14h36	14h33	14h30
1,2	43,6	A droite D7/route de Ciry le Noble	14h38	14h35	14h32
5,9	49,5	Carrefour à droite	14h48	14h44	14h40
0,4	49,9	Le Sauvenement	14h48	14h44	14h41
0,5	50,4	A gauche route de Matigny	14h49	14h45	14h42
2,3	52,7	Carrefour à droite D60 Route de Ciry	14h53	14h49	14h45
11	63,7	Carrefour à droite D60/D33 route de Chalon direction Marizy	15h10	15h05	15h01
6,7	70,4	Km71 : Marizy 	15h21	15h15	15h10
0	70,4	Marizy tout droit D33	15h21	15h15	15h10
7,3	77,7	A droite D33/D7 direction Martiny Le Comte Fin premier tour	15h32	15h26	15h21
2,7	80,4	2er Rush : Martigny Le Comte 	15h36	15h30	15h24
0,1	80,5	Devut zone de ravitaillement 	15h37	15h30	15h25
1	81,5	Fin zone de ravitaillement	15h38	15h32	15h26
0,2	81,7	A droite D7/route de Ciry le Noble	15h39	15h32	15h26
5,9	87,6	Carrefour à droite	15h48	15h41	15h35
0,4	88	Le Sauvenement	15h48	15h42	15h35
0,5	88,5	A gauche route de Matigny	15h49	15h42	15h36
2,3	90,8	Carrefour à droite D60 Route de Ciry	15h53	15h46	15h39
11	101,8	Carrefour à droite D60/D33 route de Chalon direction Marizy	16h10	16h02	15h55
6,7	108,5	Marizy tout droit D33	16h21	16h12	16h05
7,3	115,8	A gauche D33/D7 direction Saint Bonnet de Joux Fin deuxième tour	16h32	16h23	16h15
8	123,8	Saint Bonnet de Joux droite/gauche/gauche (contournement du champ de foire)	16h45	16h35	16h26
0,1	123,9	Saint Bonnet de Joux à droite D79 Rue de l'Eglise	16h45	16h35	16h27
0,2	124,1	Saint Bonnet de Joux à droite D79 route de Beaubery direction Beaubery	16h45	16h36	16h27
6,7	130,8	Carrefour tout droit D79 direction Beaubery	16h56	16h46	16h36
1,3	132,1	La gare à droite D79 direction Beaubery	16h58	16h48	16h38
3,1	135,2	3ème Rush : Beaubery 	17h03	16h52	16h43
4,1	139,3	Carrefour à gauche D79/D168 direction Cloudeau	17h09	16h58	16h49
6,4	145,7	3ème grimpeur : Catégorie 2 	17h20	17h08	16h58
0,1	145,8	Tout droit D41 route de Montmelard	17h20	17h08	16h58

0,2	146	A droite D41/Route du bois du Lin	17h20	17h09	16h58
1,3	147,3	D41 La Fay	17h22	17h10	17h00
1,6	148,9	Dompierre les Ormes	17h25	17h13	17h02
6	154,9	Tout droit D95/D987 direction Trambly	17h34	17h22	17h11
0,6	155,5	Trambly	17h35	17h23	17h12
1,8	157,3	Trambly à droite D987/D95 direction Bélouse	17h38	17h25	17h14
2,2	159,5	Bélouse	17h41	17h29	17h17
0,1	159,6	Bélouse à droite D95/D322	17h42	17h29	17h18
1,1	160,7	Carrefour à droite D322/D45 direction Saint Pierre le Vieux	17h43	17h31	17h19
2,6	163,3	Saint Pierre le Vieux	17h47	17h34	17h23
1,8	165,1	A droite D45/D211 direction Matour	17h50	17h37	17h25
2	167,1	4ème grimpeur : Catégorie 1	17h53	17h40	17h28
3,3	170,4	Arrivée : Matour à l'Eglise Route de St Pierre	17h59	17h45	17h33