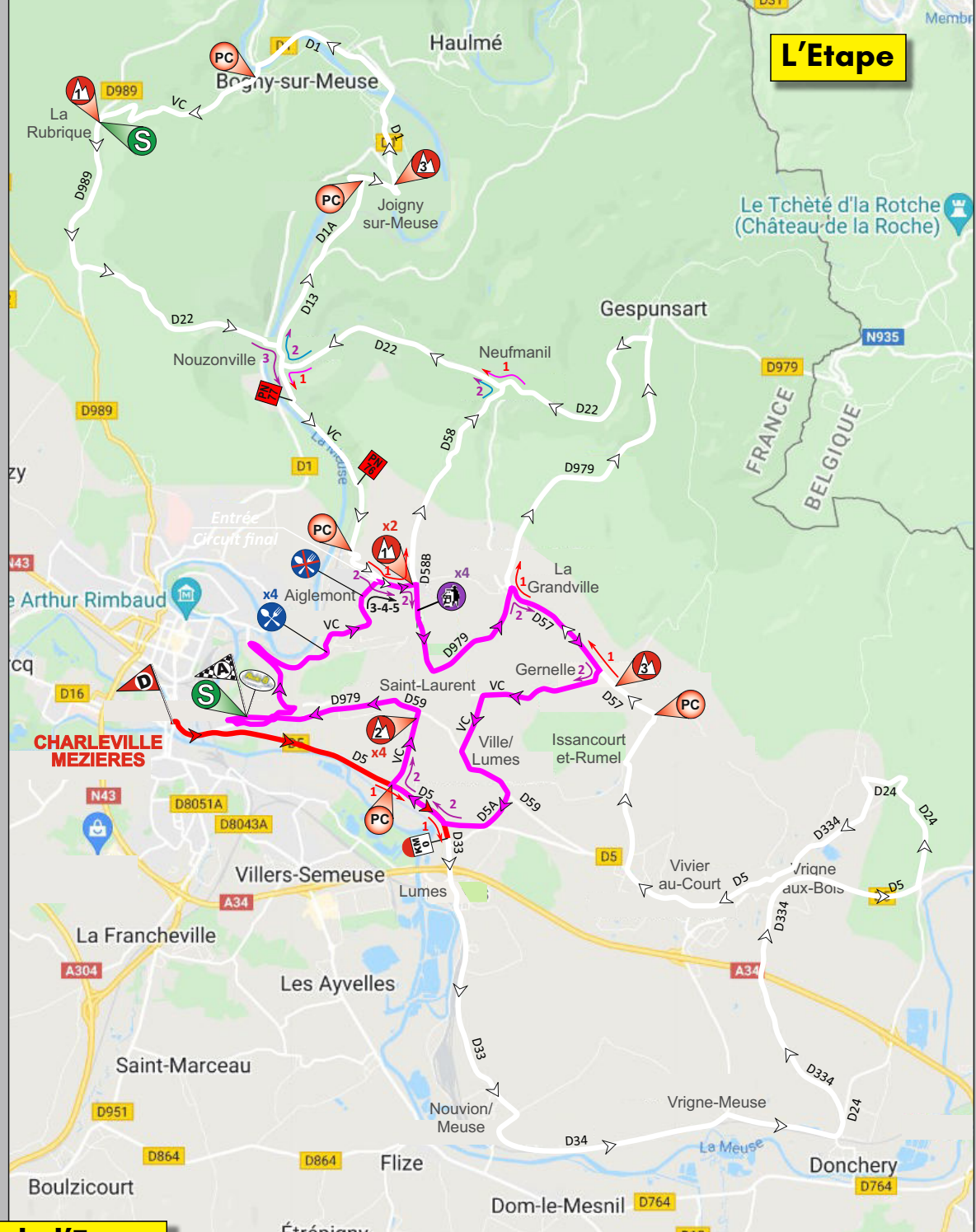


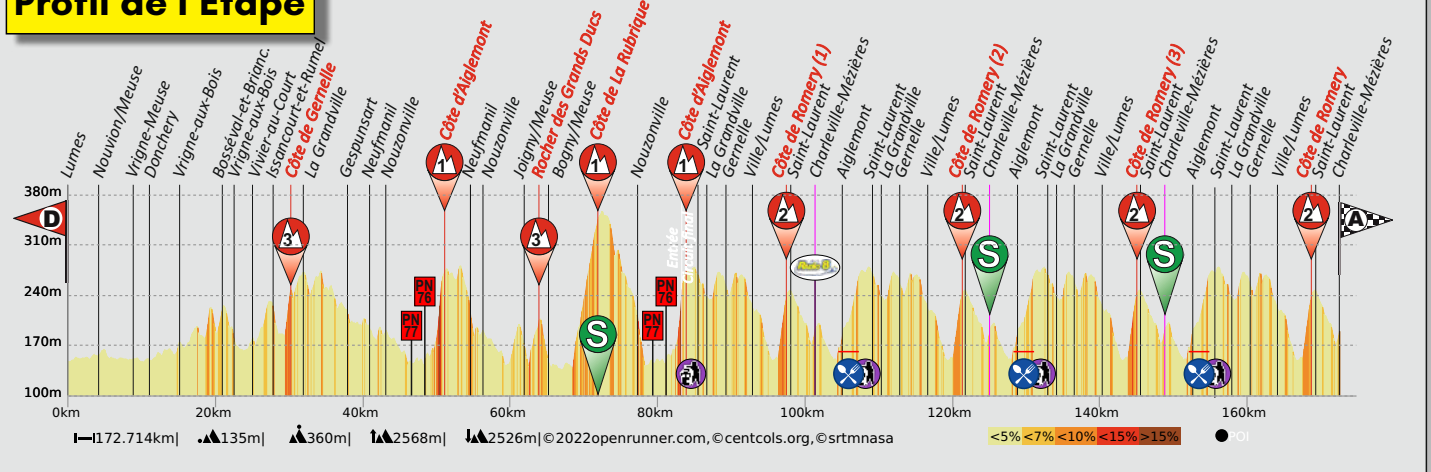


**47ÈME ÉDITION**  
**6, 7, 8 ET 9 AVRIL 2022**

**Charleville-Mézières**



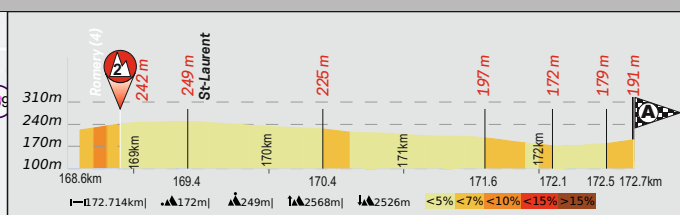
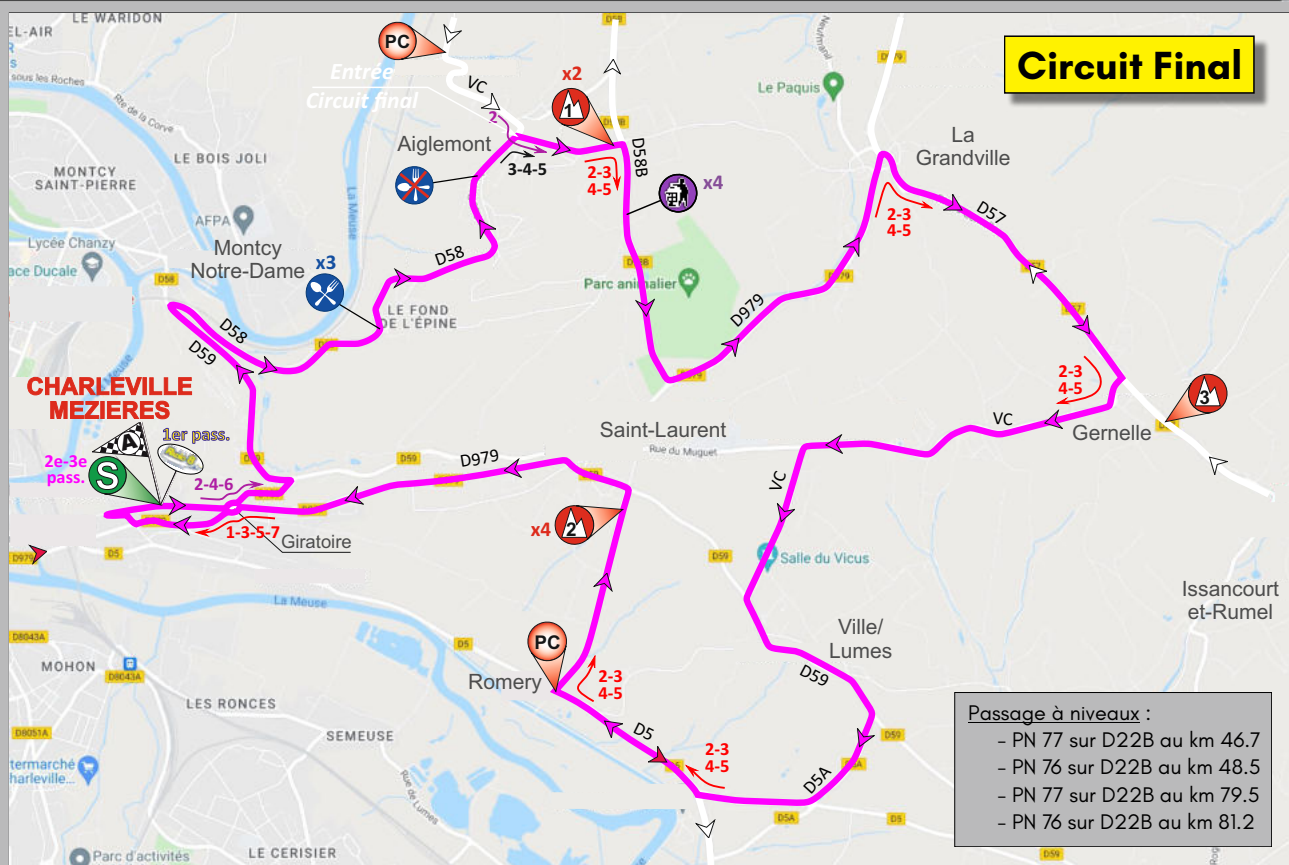
**Profil de l'Etape**





**47ÈME ÉDITION**  
**6, 7, 8 ET 9 AVRIL 2022**

**Samedi 9 Avril**



**Sprints Bonus/Rush**

Commune	Catégorie Sprints	Km	Bonifs au Classt Gal	Pts au Classt des Rush
Sécheval	SPRINT BONUS	72.0	3 - 2 - 1 sec	
Charleville-Mézières (1)	KM RADIO 8	101.5		3 pts
Charleville-Mézières (2)	SPRINT BONUS	125.2	3 - 2 - 1 sec	4 - 2 - 1 pts
Charleville-Mézières (3)	SPRINT BONUS	149.0	3 - 2 - 1 sec	4 - 2 - 1 pts

**Ravitaillement :**

- du km 105.3 au km 106.8
- du km 129.1 au km 130.6
- du km 152.9 au km 154.4

**Zones de collecte des déchets :**

- au km 84.5 sur 300m
- au km 108.2 sur 300m
- au km 132.0 sur 300m
- au km 155.8 sur 300m

**Grimpeurs**

Côte	Catég.	Km Pied	Km Sommet	Alt. Pied	Alt. Sommet	Long. (m)	% moyen	Pts au Classt des Grimpeurs
Côte de Gernelle	GPM 3	29.500	30.300	182	248	800	8.2%	3 - 2 - 1 pts
Côte d' Aiglemont (1)	GPM 1	49.700	51.200	155	275	1500	8.0%	7-5-3-2 pts
Côte du Rocher des Gr. Ducs	GPM 3	62.700	64.000	137	209	1300	5.5%	3 - 2 - 1 pts
Côte de La Rubrique	GPM 1	68.600	72.000	140	347	3400	6.1%	7-5-3-2 pts
Côte d' Aiglemont (2)	GPM1	82.500	84.000	155	275	1500	8.0%	7-5-3-2 pts
Côte de Romery (1)	GPM2	96.500	97.600	150	242	1100	8.4%	5 - 3 - 2 pts
Côte de Romery (2)	GPM2	120.200	121.400	150	242	1200	7.7%	5 - 3 - 2 pts
Côte de Romery (3)	GPM2	144.000	145.200	150	242	1200	7.7%	5 - 3 - 2 pts
Côte de Romery (4)	GPM2	167.7	168.9	150	242	1200	7.7%	5 - 3 - 2 pts



https://www.openrunner.com/rp/c0bf336b8450d0f9b8108ea5045c832f  
 https://www.openrunner.com/rp/48b016c2de284fced0db531133a23085

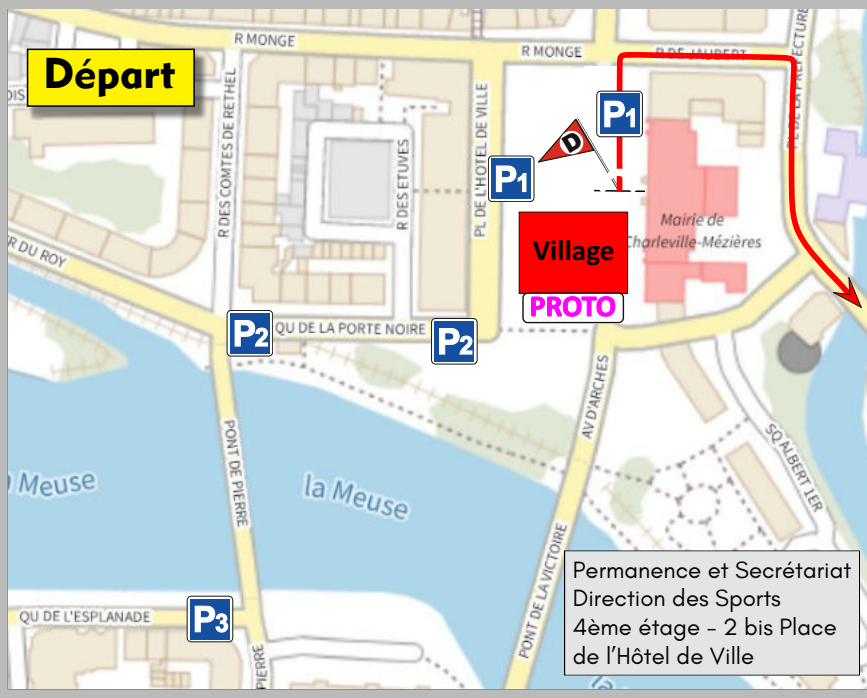
Distances (km)		Localités (n) : numéro de passage multiple	Voies Points particuliers	Heure de passage	
Reste	Parcours			42Km/h	40Km/h
		<b>Charleville-Mézières</b> départ fictif	pl de l'Hôtel de ville Mézières à d. D979, à d. D5, Le Theux	12h00	12h00
172.7	0.0	<b>Lumes</b> départ lancé	à d. D33	12h07	12h07
168.5	4.2	<b>Nouvion-sur-Meuse</b>	à g. D34	12h13	12h14
163.8	8.9	<b>Vrigne-Meuse</b>	D34	12h20	12h21
161.6	11.1	<b>Donchery</b>	à g. D24, à g. D334	12h23	12h24
157.5	15.2	<b>Vrigne-aux-Bois</b>	à d. D5, à g. D24	12h29	12h30
151.7	21.0	<b>Bosseval-et-Briancourt</b>	à g. D334	12h37	12h39
150.1	22.6	<b>Vrigne-aux-Bois</b>	à d. D5	12h39	12h41
147.6	25.1	<b>Vivier-au-Court</b>	à d. D57	12h43	12h45
144.8	27.9	<b>Issancourt-et-Rumel</b>	D57	12h47	12h49
<b>143.2</b>	<b>29.5</b>	<b>Côte de Gernelle</b>	<b>GPM3 au Km 30,3</b>	<b>12h49</b>	<b>12h52</b>
140.7	32.0	<b>La Grandville</b>	à d. D979	12h53	12h55
134.7	38.0	<b>Gespunsart</b>	à g. D22	13h01	13h04
131.7	41.0	<b>Neufmanil</b>	D22	13h06	13h09
129.5	43.2	<b>Nouzonville</b>	à g. D22B, VC, PN77, PN76	13h09	13h12
<b>123.0</b>	<b>49.7</b>	<b>Côte d'Aiglemont 1/2</b>	<b>GPM1 au Km 51,2</b> <b>à g. VC</b> <b>à g. D58B, D58</b>	<b>13h18</b>	<b>13h22</b>
118.0	54.7	<b>Neufmanil</b>	à g. D22	13h25	13h30
129.5	43.2	<b>Nouzonville</b>	à d. D13, à g. D1A	13h09	13h12
110.7	62.0	<b>Joigny-sur-Meuse</b>	D1A	13h36	13h40
<b>110.0</b>	<b>62.7</b>	<b>Côte du Rocher des Grands Ducs</b>	<b>GPM3 au Km 64,0</b>	<b>13h37</b>	<b>13h42</b>
108.4	64.3	<b>Bogny-sur-Meuse</b>	à d. D1, à g. Pont D1C, à d. VC	13h39	13h44
<b>104.1</b>	<b>68.6</b>	<b>Côte de La Rubrique</b>	<b>GPM1 au Km 72,0</b>	<b>13h45</b>	<b>13h50</b>
<b>100.7</b>	<b>72.0</b>	<b>Côte de La Rubrique</b>	<b>Sprint Bonus</b>	<b>13h50</b>	<b>13h55</b>
95.3	77.4	<b>Nouzonville</b>	à g. D989, à g. D22, à d. D1 à g. Pont D13, à d. D22, à g. D22B, VC, PN77, PN76	13h58	14h04
<b>90.2</b>	<b>82.5</b>	<b>Côte d'Aiglemont 2/2</b>	<b>GPM1 au Km 84,0</b> <b>à g. VC</b> <b>à d. D58B</b>	<b>14h05</b>	<b>14h11</b>
87.1	85.6	<b>Saint-Laurent</b>	à g. D979	14h09	14h16
85.9	86.8	<b>La Grandville</b>	à d. D57	14h11	14h18
83.3	89.4	<b>Gernelle</b>	à d. VC r du Muguët	14h15	14h22
79.7	93.0	<b>Ville-sur-Lumes</b>	à g. VC Hauts de Beycours à g. D59, à d. D5A, à d. D5 à d. VC	14h20	14h27
<b>76.2</b>	<b>96.5</b>	<b>Côte de Romery 1/4</b>	<b>GPM2 au Km 97,6</b> <b>à g. D59</b>	<b>14h25</b>	<b>14h32</b>
74.5	98.2	<b>Saint-Laurent</b>	à g. D979	14h27	14h35
71.8	100.9	<b>Charleville-Mézières (Le Theux)</b>	à d. ch du Haut du Theux, à d. r des Tambours	14h31	14h39
<b>71.2</b>	<b>101.5</b>	<b>KM  Ch.-Mez.</b>	<b>1er passage ligne</b> <b>restent 3 tours</b>	<b>14h32</b>	<b>14h40</b>
68.9	103.8	<b>Charleville-Mézières</b>	à g. D159, à g. D59, à d. D58	14h35	14h43
67.5	105.2	<b>Aiglemont</b>	à d. VC	14h37	14h45
62.9	109.8	<b>Saint-Laurent</b>	à d. D58B	14h44	14h52
62.2	110.5	<b>La Grandville</b>	à g. D979	14h45	14h53
59.7	113.0	<b>Gernelle</b>	à d. D57	14h45	14h53
55.9	116.8	<b>Ville-sur-Lumes</b>	à d. VC r du Muguët à g. VC Hauts de Beycours à g. D59, à d. D5A, à d. D5 à d. VC	14h49	14h57
<b>52.5</b>	<b>120.2</b>	<b>Côte de Romery 2/4</b>	<b>GPM2 au Km 121,4</b> <b>à g. D59</b>	<b>14h59</b>	<b>15h08</b>
50.8	121.9	<b>Saint-Laurent</b>	à g. D979	15h01	15h10
48.1	124.6	<b>Charleville-Mézières (Le Theux)</b>	à d. ch du Haut du Theux, à d. r des Tambours	15h05	15h14
<b>47.5</b>	<b>125.2</b>	<b>Sprint Bonus Ch.-Mez.</b>	<b>2ème passage ligne</b> <b>restent 2 tours</b>	<b>15h06</b>	<b>15h15</b>
45.1	127.6	<b>Charleville-Mézières</b>	à g. D159, à g. D59, à d. D58	15h09	15h19
43.7	129.0	<b>Aiglemont</b>	à d. VC	15h11	15h21
39.6	133.1	<b>Saint-Laurent</b>	à d. D58B	15h17	15h27
38.4	134.3	<b>La Grandville</b>	à g. D979	15h19	15h29
36.0	136.7	<b>Gernelle</b>	à d. D57	15h19	15h29
32.2	140.5	<b>Ville-sur-Lumes</b>	à d. VC r du Muguët à g. VC Hauts de Beycours à g. D59, à d. D5A, à d. D5	15h22	15h33
				15h28	15h38



**47ÈME ÉDITION**  
**6, 7, 8 ET 9 AVRIL 2022**

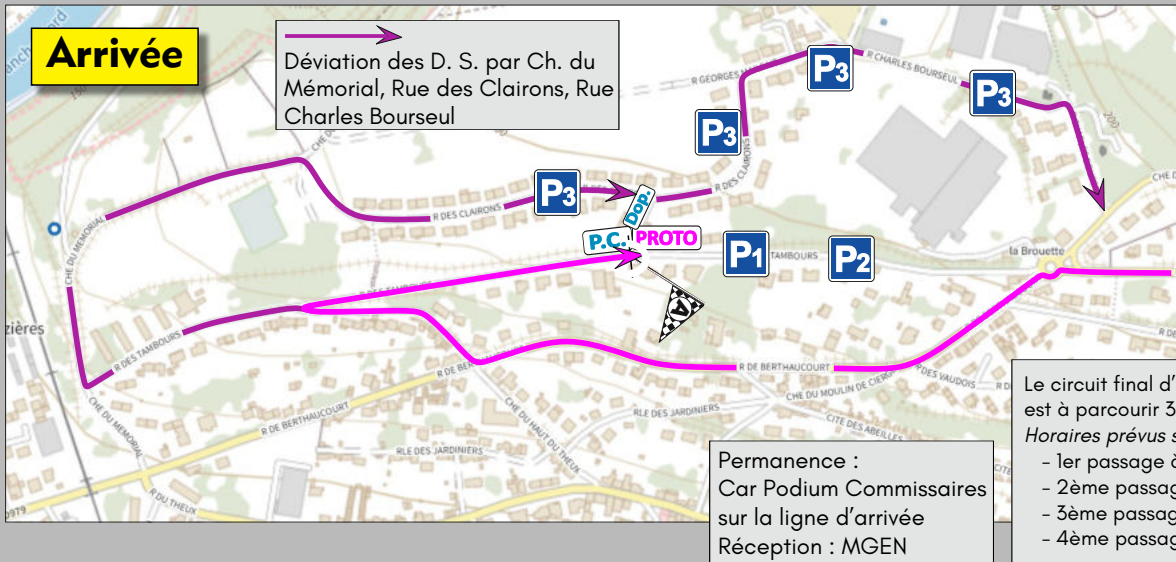
**Charleville-Mézières**

Distances (km)		Localités (n) : numéro de passage multiple	Voies Points particuliers	Heure de passage	
Reste	Parcours			42Km/h	40Km/h
28.7	144.0	Côte de Romery 3/4	à d. VC GPM2 au Km 145,2 à g. D59	15h33	15h43
27.0	145.7	Saint-Laurent	à g. D979	15h35	15h46
24.3	148.4	Charleville-Mézières (Le Theux)	à d. ch du Haut du Theux, à d. r des Tambours	15h39	15h50
23.7	149.0	Sprint Bonus Ch.-Mez.	3ème passage ligne reste 1 tour	15h40	15h51
21.4	151.3	Charleville-Mézières	à g. D159, à g. D59, à d. D58	15h43	15h54
19.9	152.8	Aiglemont	à d. VC	15h45	15h57
15.9	156.8	Saint-Laurent	à d. D58B	15h51	16h03
14.6	158.1	La Grandville	à g. D979	15h53	16h05
12.1	160.6	Gernelle	à d. D57	15h57	16h08
8.4	164.3	Ville-sur-Lumes	à d. VC r du Muguet à g. VC Hauts de Beycors à g. D59, à d. D5A, à d. D5	16h02	16h14
5.0	167.7	Côte de Romery 4/4	à d. VC GPM2 au Km 168.9 à g. D59	16h07	16h19
3.2	169.5	Saint-Laurent	à g. D979	16h09	16h22
0.5	172.2	Charleville-Mézières (Le Theux)	à d. ch du Haut du Theux, à d. r des Tambours	16h13	16h26
0.0	172.7	Charleville-Mézières Arrivée	r des Tambours 4ème passage	16h14	16h27



Ouverture du village : **10h00**  
 Signatures : de **10h30 à 11h45**  
 Rassemblement : **11h50**  
 Départ Fictif : **12h00**  
 Départ Réel au km 0 sur la D33,  
 en direction de Lumes, au niveau  
 de la centrale Ardenne Enrobés  
 à droite.

Itinéraire fictif :  
 Place de l'Hôtel de Ville, à droite Rue de Jaubert,  
 à droite Av. des Martyrs de la Résistance, à droite  
 D5 Rue du Theux, Rue Ambroise Croizat, D5 Romery,  
 D33 direction Lumes.



**Ligne droite finale : 350 m**  
**en côte après un virage**  
**à droite à 180°.**  
 (% moyen des 350 derniers  
 mètres : 5.4%).  
 Largeur route: 6,00 m

Le circuit final d'une longueur de 23.700 km,  
 est à parcourir 3 fois.  
 Horaires prévus sur la ligne d'arrivée :  
 - 1er passage à 14h32 - restent 3 tours  
 - 2ème passage à 15h06 - restent 2 tours  
 - 3ème passage à 15h40 - reste 1 tour  
 - 4ème passage à 16h14 - ARRIVEE