

FEDERATION FRANCAISE DE CYCLISME
DETAILS D'ORGANISATION
A FOURNIR PAR TOUS LES ORGANISATEURS

COURSES SUR ROUTE

Cadre réservé au Comité Régional

52

Cette feuille de détails d'organisation remplie recto et verso doit être adressée, quel que soit le genre de course, OBLIGATOIREMENT au Comité Régional dont dépend l'organisateur, au plus tard un mois avant la date de la course, accompagnée du montant des prix, des droits et de l'assurance.

VILLE Mortagne sur Sèvre / Les Essarts REGION Pays de la Loire

TITRE DE L'EPREUVE 35° Suisse Vendéenne DATE Samedi 12 mars 2022

CLUB ORGANISATEUR Vélo Club Essartais

Indiquer si la course est Internationale, Nationale, Interrégionale, Régionale, Départementale : Interrégionale

SERIES

Bien préciser à quelles séries l'épreuve est ouverte en tenant compte du Nota ci-dessous

Coureurs admis : 1^{re} catégorie Minimes
2^e catégorie Dames T.C.
3^e catégorie Dames Seniors-Juniors
Pass Cyclisme Dames Cadettes-Minimes
Espoirs-Juniors-Masters
Cadets

CATEGORIES

1° et 2° Catégorie

Nota : Concernant les conditions de participation des coureurs et la dénomination des épreuves, se reporter au classeur de la Réglementation du Cyclisme Français

ITINERAIRE : Voir circuit joint

DONNÉES GPS : 97,2 Km en ligne

NOMBRE DE TOURS : 5 X 5,4 Km = 124,2 KM AU TOTAL

DOSSARDS : 13 H 00 - LIEU : Super U de Mortagne/Sèvre rue du soleil levant

DEPART : 14 H 15 - LIEU : même lieu

Tarif d'engagement : 10,00 € (à raison d'un droit d'engagement par étape ou journée de course)

Lieu précis de l'arrivée : Rue de la promenade aux Essarts

Lieu précis du local pour le contrôle antidopage : Salle municipale, place du 8 mai, rue de la promenade à les Essarts

ENGAGEMENTS PAR INTERNET

Renseignements (Nom, n° de téléphone, E-mail)

Olivier PIVETEAU 06.23.72.57.57 organisations.veloclubessartais@orange.fr

Clôture : obligatoirement 3 jours francs avant la course : le mercredi pour le samedi, le jeudi pour le dimanche, le vendredi pour le lundi...

DETAILS D'ORGANISATION (suite)

CLASSEMENT GENERAL

ESPECES

Montant de la grille : 823.00€

Nombre de prix : 15 - 20 - 25

Premier prix : 130,00..... €

NATURE

PRIX SPECIAUX

Catégorie concernée :

Montant de la grille :

Nombre de prix : 3 - 4 - 5 - 10

Catégorie concernée :

Montant de la grille :

Nombre de prix : 3 - 4 - 5 - 10

NOMS	Indiquer dans cette colonne la qualification d'arbitre INT UCI - NAT UCI - FED - NAT A - REG B
Les 3 arbitres sont :
Le juge à l'arrivée est :
Le chronométrateur est :
Le speaker est : Patrice Renou et Simon Phelippeau A indiquer impérativement de manière à pouvoir vérifier qu'il est bien habilité à exercer cette fonction.	Fédéraux
Le Délégué de Service désigné par le Comité Départemental est :

**Ne pas oublier de joindre la fiche de caisse N° 1
(épreuve d'un jour) ou N° 3 (épreuve par étapes).**

**L'attestation d'assurance ne sera délivrée qu'après
parfait paiement de l'épreuve déclarée au Comité Régional**





VÉLO CLUB ESSARTAIS

35° SUISSE VENDEENNE
MORTAGNE/SEVRE - LES ESSARTS
 Samedi 12 mars 2022



Epreuve Régionale 1° - 2° catégorie



Dossards: 13h00

Départ: 14h15

Itinéraire	Routes	kms à faire	kms restant	Horaire		Signaleurs	Divers renseignements
				40 km/h	45 km/h		
MORTAGNE/SEVRE				14h15	14h15		
Départ fictif du SUPER U rue du soleil levant au stop à gauche rue des fauvelles au rond point 1° sortie route de Cholet au rond point 2° sortie rue Nationale	RD960 Ter					1 2	Rue étroite et sinueuse en sortie de RP Ralentisseurs successifs
Départ Réel Km 0 Zone du Landreau (Face Rue Edison)		0	124,2	14h20	14h20		
Le Landreau au rond point 3° sortie direction Cholet puis à gauche après le pont	VC	0,3	123,9	14h21	14h21	4	Rond point pris par la droite
au stop à gauche direction St LAURENT/SEVRE	RD 111	0,5	123,7	14h21	14h21	1	
Passage à niveau (train du puy du fou)		2,1	122,1	14h23	14h23	1	
		6,5	117,7	14h30	14h28		
ST LAURENT/SEVRE		6,7	117,5	14h31	14h29		Ilots et ralentisseurs
Rue de la Montforterie au stop à droite rue de la grenouille puis au rond point 1° sortie rue De la grenouille au Km 8,7 rond point 2° sortie	RD 752					1 2 3	Ilot central en sortie Rond point pris par la droite
SAINT MALO DU BOIS	RD 752	10,1	114,1	14h35	14h33		Ilot avant Rond Point
au rond point en face Rue des vendéens	RD 752	10,2	114			2	Rond point pris par la droite Ilot central et 2 ralentisseurs
A gauche rue Marie Mayne direction Malièvre au rond point en face Route de Malièvre (2° sortie)	RD72	11,1	113,1	14h36	14h34	1	
		11,4	112,8			2	Ralentisseurs
MALIEVRE	RD72	14,1	110,1	14h41	14h38		
Au rond point 1° sortie direction Les Epees	RD 11					2	1 moto
1er Sprint U		15,8	108,4	14h44	14h41		Face route de la Guignardière
LES EPESSSES	RD 11	17,5	106,7	14h46	14h43		
Rue Maréchal de Lattre de Tassigny à gauche rue Georges Clémenceau	RD 11 RD 752	18,3	105,9	14h47	14h44	2	Ilot centrale- Ralentisseur- Rétrécissement
au rond point 2° sortie route de St Michel Mt Mercure	RD 2752	18,7	105,5			3	Ilot directionnel en entrée et en sortie de R.P.
au stop à gauche direction St Michel Mt Mercure	RD 752	20,6	103,6	14h51	14h47	2	Motards en renfort (nombreux ilots sur rocade)
Saint Michel Mt Mercure							
au Rond Point 2° sortie direction Pouzauges au Km 25,6 à droite direction le Boupère	RD 26	24,5 25,6	99,7 98,6	14h56 14h59	14h52 14h54	3 2	Ilot directionnel
Le Boupère		29,9	94,3	15h04	14h59		
Rue de Mt Mercure au stop à gauche rue de la marné puis rue du Maréchal de Lattre de Tassigny au rond Point 1° sortie rue du Cdt Grelet au stop à gauche direction St Prouant	RD 26 RD 13 RD 26	31,7	92,5	15h07	15h02	1 2 2	Chicane, ralentisseur
SAINT PROUANT		35,3	88,9	15h12	15h07		
rue du petit lundi au rond-point 1° sortie rue Georges Clémenceau	RD 113	35,7	88,5	15h13	15h08	2	
avant Mouchamps, en bas de la descente à gauche direction St Germain de Princay	RD 113 E	43,6	80,6	15h25	15h18	1	1 Motard
2° Sprint U		44,3	79,9	15h26	15h19		face route à droite
Au carrefour RD113E/RD39- Au stop en face Village de la Sangle	RD 113E	49 50,7	73,5	15h33 15h36	15h25 15h27	2	Traversée sinueuse
Puybelliard, au carrefour RD113E/RD960 Au stop à droite Avenue Querqui	RD 960bis RD 960bis	52,1	72,1	15h38	15h29	2	Motards en renfort + ilot
au Rond Point 2° sortie rue Jacques BERREAU		52,7	71,5	15h39	15h30	2	

Itinéraire	Routes	km à faire	kms restant	Horaire		Signaleurs	Divers renseignements
				40 km/h	45 km/h		
CHANTONNAY							
au Rond Point 3° sortie boulevard Thomas Voeckler	RD 948B	53,5	70,7	15h40	15h31	4	
au Rond Point 1° sortie avenue de l'atire de Tassigny	RD 949B	55,3	68,9	15h43	15h33	2	
aux feux tout droit avenue de Lattre de Tassigny						2	
au Rond Point 2° sortie avenue Georges Clémenceau	RD 949T	56,3	67,9	15h44	15h34	1	
au Rond Point de l'Europe 2° sortie avenue de la Mine	RD 949T	56,7	67,5	15h45	15h35	3	
PASSAGE à NIVEAU		56,9	67,3	15h45	15h35		
aussitôt après le PN à droite rue de la Mouhée	VC					1	
3° Sprint U (avant route du champ du loup)		59,7	64,5	15h50	15h40		
La halle au stop à droite	VC	61,2	63	15h52	15h42	1	
au Rond Point du gros caillou 2° sortie les revetisons	RD 52	63,4	60,8	15h55	15h44	3	
PASSAGE à NIVEAU		63,6	60,6	15h55	15h44		
au carrefour des villattes au stop à gauche	RD 31	66,4	57,8	16h00	15h48	2	
SAINT HILAIRE LE VOUHIS							
		69,2	55	16h04	15h52		
4° Sprint U		69,2	55	16h04	15h52	1	
Rue de la frérie	RD 31						Ralentisseurs et chicane
Rue de l'Europe	RD 48						
à droite rue de la Binerie direction St Cécile	RD 48	70	54,2	16h05	15h53	1	Ralentisseur
au carrefour de Bodin à gauche direction St martin	RD 98	73,6	50,6	16h10	15h58	1	
le colombier, le gué (descente rapide sinueuse, pont étroit)		75	49,2	16h12	16h00		drapeau jaune
après le pont à droite la baudonnaire		75,1	49,1	16h12	16h00	1	
au stop à gauche direction St Martin des Noyers	RD 47	76,7	47,5	16h15	16h02	1	
5° Sprint U aux Moulins des Bois		78	46,2	16h17	16h04		
St MARTIN DES NOYERS							
		79,9	44,3	16h20	16h06		
Rue de l'ouillette						1	Ralentisseur et ilots x2
Rue de la poste à droite Place de l'église		80,8	43,4	16h21	16h07	1	
Au stop à droite direction Les Essarts - Rue de l'église	RD7					1	
Puis prendre 2° à gauche rue de la Moinerie	RD47					2	Ilot central - Chicane en sortie
Les Touches - Au stop à droite direction Les Essarts	RD29	85,2	39	16h28	16h13	1	Ilots en entrée et en sortie - Drapeau jaune
Au kms 85,8 à gauche direction le Bois jaulin	RD29	85,8	38,4	16h29	16h14	1	Motard en renfort
Traverser Le Bois Jaulin							
Au Moulin de la Thibaudière à droite direction Les Essarts		88,3	35,9	16h32	16h17	1	
Rue du pont bonneau							
Au cédez le passage à gauche direction RD160						1	
Au rond-point prendre la 2° sortie zone de la belle entrée		88,9	35,3	16h33	16h18	3	Traversée du RD 160 (2 Motards en renfort)
Au cédez le passage à droite rue du champ Renard						1	
Au Stop à gauche le roulin	RD98	90,1	34,1	16h34	16h19	2	
Au cédez le passage à droite rue de la merlatière		90,7				1	
LES ESSARTS							
		90,7	33,5	16h34	16h19		
route de la Merlatière							Ralentisseurs successifs
au Km 91,6 à gauche avenue de la promenade		91,6	32,6	16h36	16h21	2	
au Rond point de la gare à gauche rue Clémenceau	RD7	91,9	32,3	16h37	16h22	2	Rond-point pris par la gauche
au rond point de l'humeau 2° sortie direction Chauché	RD 7	92,1	32,1			3	
La Bremaudière à droite la coutardièrre	VC	93,3	30,9	16h40	16h24	1	
au stop à gauche puis à droite	VC	94,4	29,8	16h41	16h25	1+1	
la coussaie							
le chaillou au stop à droite		95,4	28,8	16h43	16h27	1	
la colle au stop à droite	RD11	96	28,2	16h44	16h28	2	Ilot en sortie
Les ESSARTS							
		96,3	27,9	16h45	16h29		
au rond point de la promenade à droite avenue de la promenade (entrée sur le circuit)						2	
1° Passage sur la ligne							
		97,2	27	16h46	16h30	3	
et 5 tours de circuits de 5,4 Km passant par							
au Rond Point de la gare à droite rue Georges Clémenceau							
au rond point de l'humeau 2° sortie direction Chauché							
La Bremaudière à droite la coutardièrre							
au stop à gauche puis à droite							
la coussaie							
le chaillou au stop à droite							
la colle au stop à droite							
la croix blanche							
au Rond Point de la promenade à droite av de la promenade							
2° passage (fin du 1° tour)		102,6	21,6	16h54	16h37		
3° Passage (Fin du 2° tour)		108	16,2	17h02	16h44		
4° Passage (Fin du 3° tour)		113,4	10,8	17h10	16h51		
5° Passage (Fin du 4° tour)		118,8	5,4	17h18	16h58		
Arrivée (Fin du 5° tour)		124,2	0	17h26	17h05		

Votre partenaire

SUPER U

Les Essarts Tél. 02 51 48 43 43



Sprints U

SUPER U de MORTAGNE/Sèvre

SUPER U des ESSARTS EN BOCAGE

SUPER U

Mortagne sur Sèvre



35° SUISSE VENDEENNE
MORTAGNE/SEVRE - LES ESSARTS
Samedi 12 mars 2022



Epreuve Régionale 1° - 2° catégorie



Dossards: 13h00

Départ: 14h15

Itinéraire	Routes	kms à faire	kms restant	Horaire		Signaleurs	Divers renseignements
				40 km/h	45 km/h		
MORTAGNE/SEVRE				14h15	14h15		
Départ fictif du SUPER U rue du soleil levant au stop à gauche rue des fauvelles au rond point 1° sortie route de Cholet au rond point 2° sortie rue Nationale	RD960 Ter					1 2	Rue étroite et sinueuse en sortie de RP Ralentisseurs successifs
Départ Réel Km 0 Zone du Landreau (Face Rue Edison)		0	124,2	14h20	14h20		
Le Landreau au rond point 3° sortie direction Cholet puis à gauche après le pont	VC	0,3 0,5	123,9 123,7	14h21 14h21	14h21 14h21	4 1	Rond point pris par la droite
au stop à gauche direction St LAURENT/SEVRE Passage à niveau (train du puy du fou)	RD 111	2,1 6,5	122,1 117,7	14h23 14h30	14h23 14h28	1	
ST LAURENT/SEVRE		6,7	117,5	14h31	14h29		Ilots et ralentisseurs
Rue de la Montforterie au stop à droite rue de la grenouille puis au rond point 1° sortie rue De la grenouille au Km 8,7 rond point 2° sortie	RD 752					1 2 3	Ilot central en sortie Rond point pris par la droite
SAINT MALO DU BOIS	RD 752	10,1	114,1	14h35	14h33		Ilot avant Rond Point
au rond point en face Rue des vendéens	RD 752	10,2	114			2	Rond point pris par la droite Ilot central et 2 ralentisseurs
A gauche rue Marie Mayne direction Malièvre au rond point en face Route de Malièvre (2° sortie)	RD72	11,1 11,4	113,1 112,8	14h36	14h34	1 2	Ralentisseurs
MALIEVRE	RD72	14,1	110,1	14h41	14h38		
Au rond point 1° sortie direction Les Eppesses	RD 11					2	1 moto
1er Sprint U		15,8	108,4	14h44	14h41		Face route de la Guignardière
LES EPESSSES	RD 11	17,5	106,7	14h46	14h43		
Rue Maréchal de Lattre de Tassigny à gauche rue Georges Clémenceau au rond point 2° sortie route de St Michel Mt Mercure au stop à gauche direction St Michel Mt Mercure	RD 11 RD 752 RD 2752 RD 752						Ilot centrale- Ralentisseur- Rétrécissement Ilot directionnel en entrée et en sortie de R.P. Motards en renfort (nombreux ilots sur rocade)
Saint Michel Mt Mercure							
au Rond Point 2° sortie direction Pouzauges au Km 25,6 à droite direction le Boupère	RD 26	24,5 25,6	99,7 98,6	14h56 14h59	14h52 14h54	3 2	Ilot directionnel
Le Boupère		29,9	94,3	15h04	14h59		
Rue de Mt Mercure au stop à gauche rue de la marne puis rue du Maréchal de Lattre de Tassigny au rond Point 1° sortie rue du Cdt Grelet au stop à gauche direction St Prouant	RD 26 RD 13 RD 26					1 2 2	Chicane, ralentisseur
SAINT PROUANT		35,3	88,9	15h12	15h07		
rue du petit lundi au rond-point 1° sortie rue Georges Clémenceau avant Mouchamps, en bas de la descente à gauche direction St Germain de Princay	RD 113 RD 113 E	35,7 43,6	88,5 80,6	15h13 15h25	15h08 15h18	2 1	1 Motard
2° Sprint U		44,3	79,9	15h26	15h19		face route à droite
Au carrefour RD113E/RD39- Au stop en face Village de la Sangle Puybelliard, au carrefour RD113E/RD960 Au stop à droite Avenue Querqui au Rond Point 2° sortie rue Jacques BERREAU	RD 113E RD 960bis RD 960bis	49 50,7 52,1 52,7	73,5 72,1 71,5	15h33 15h36 15h38 15h39	15h25 15h27 15h29 15h30	2 2 2	Traversée sinueuse Motards en renfort + ilot

Itinéraire	Routes	km à faire	kms restant	Horaire		Signaleurs	Divers renseignements
				40 km/h	45 km/h		
CHANTONNAY		53,3	70,9	15h40	15h31		
au Rond Point 3° sortie boulevard Thomas Voeckler	RD 948B	53,5	70,7	15h40	15h31	4	
au Rond Point 1° sortie avenue de Lattre de Tassigny	RD 949B	55,3	68,9	15h43	15h33	2	
aux feux tout droit avenue de Lattre de Tassigny						2	
au Rond Point 2° sortie avenue Georges Clémenceau	RD 949T	56,3	67,9	15h44	15h34	1	
au Rond Point de l'Europe 2° sortie avenue de la Mine	RD 949T	56,7	67,5	15h45	15h35	3	
PASSAGE à NIVEAU		56,9	67,3	15h45	15h35		
aussitôt après le PN à droite rue de la Mouhée	VC					1	
3° Sprint U (avant route du champ du loup)		59,7	64,5	15h50	15h40		
La halle au stop à droite	VC	61,2	63	15h52	15h42	1	
au Rond Point du gros caillou 2° sortie les revetisons	RD 52	63,4	60,8	15h55	15h44	3	
PASSAGE à NIVEAU		63,6	60,6	15h55	15h44		
au carrefour des villattes au stop à gauche	RD 31	66,4	57,8	16h00	15h48	2	
SAINT HILAIRE LE VOUHIS		69,2	55	16h04	15h52		
4° Sprint U		69,2	55	16h04	15h52	1	
Rue de la frérie	RD 31						Ralentisseurs et chicane
Rue de l'Europe	RD 48						
à droite rue de la Binerie direction St Cécile	RD 48	70	54,2	16h05	15h53	1	Ralentisseur
au carrefour de Bodin à gauche direction St martin	RD 98	73,6	50,6	16h10	15h58	1	
le colombier, le gué (descente rapide sinueuse, pont étroit)		75	49,2	16h12	16h00		drapeau jaune
après le pont à droite la baudonnière		75,1	49,1	16h12	16h00	1	
au stop à gauche direction St Martin des Noyers	RD 47	76,7	47,5	16h15	16h02	1	
5° Sprint U aux Moulins des Bois		78	46,2	16h17	16h04		
St MARTIN DES NOYERS		79,9	44,3	16h20	16h06		
Rue de l'ouillette						1	Ralentisseur et ilots x2
Rue de la poste à droite Place de l'église		80,8	43,4	16h21	16h07	1	
Au stop à droite direction Les Essarts - Rue de l'église	RD7					1	
Puis prendre 2° à gauche rue de la Moinerie	RD47					2	Ilot central - Chicane en sortie
Les Touches - Au stop à droite direction Les Essarts	RD29	85,2	39	16h28	16h13	1	Ilots en entrée et en sortie - Drapeau jaune
Au kms 85,8 à gauche direction Le Bois jaulin	RD29	85,8	38,4	16h29	16h14	1	Motard en renfort
Traverser Le Bois Jaulin							
Au Moulin de la Thibaudière à droite direction Les Essarts		88,3	35,9	16h32	16h17	1	
Rue du pont bonneau							
Au cédez le passage à gauche direction RD160						1	
Au rond-point prendre la 2° sortie zone de la belle entrée		88,9	35,3	16h33	16h18	3	Traversée du RD 160 (2 Motards en renfort)
Au cédez le passage à droite rue du champ Renard						1	
Au Stop à gauche le roulin	RD98	90,1	34,1	16h34	16h19	2	
Au cédez le passage à droite rue de la merlatière		90,7				1	
LES ESSARTS		90,7	33,5	16h34	16h19		
route de la Merlatière							Ralentisseurs successifs
au Km 91,6 à gauche avenue de la promenade		91,6	32,6	16h36	16h21	2	
au Rond point de la gare à gauche rue Clémenceau	RD7	91,9	32,3	16h37	16h22	2	Rond-point pris par la gauche
au rond point de l'humeau 2° sortie direction Chauché	RD 7	92,1	32,1			3	
La Bremaudière à droite la coutardière	VC	93,3	30,9	16h40	16h24	1	
au stop à gauche puis à droite	VC	94,4	29,8	16h41	16h25	1+1	
la coussaie							
le chaillou au stop à droite		95,4	28,8	16h43	16h27	1	
la colle au stop à droite	RD11	96	28,2	16h44	16h28	2	Ilot en sortie
Les ESSARTS		96,3	27,9	16h45	16h29		
au rond point de la promenade à droite avenue de la promenade (entrée sur le circuit)						2	
1° Passage sur la ligne		97,2	27	16h46	16h30	3	
et 5 tours de circuits de 5,4 Km passant par							
au Rond Point de la gare à droite rue Georges Clémenceau							
au rond point de l'humeau 2° sortie direction Chauché							
La Bremaudière à droite la coutardière							
au stop à gauche puis à droite							
la coussaie							
le chaillou au stop à droite							
la colle au stop à droite							
la croix blanche							
au Rond Point de la promenade à droite av de la promenade							
2° passage (fin du 1° tour)		102,6	21,6	16h54	16h37		
3° Passage (Fin du 2° tour)		108	16,2	17h02	16h44		
4° Passage (Fin du 3° tour)		113,4	10,8	17h10	16h51		
5° Passage (Fin du 4° tour)		118,8	5,4	17h18	16h58		
Arrivée (Fin du 5° tour)		124,2	0	17h26	17h05		

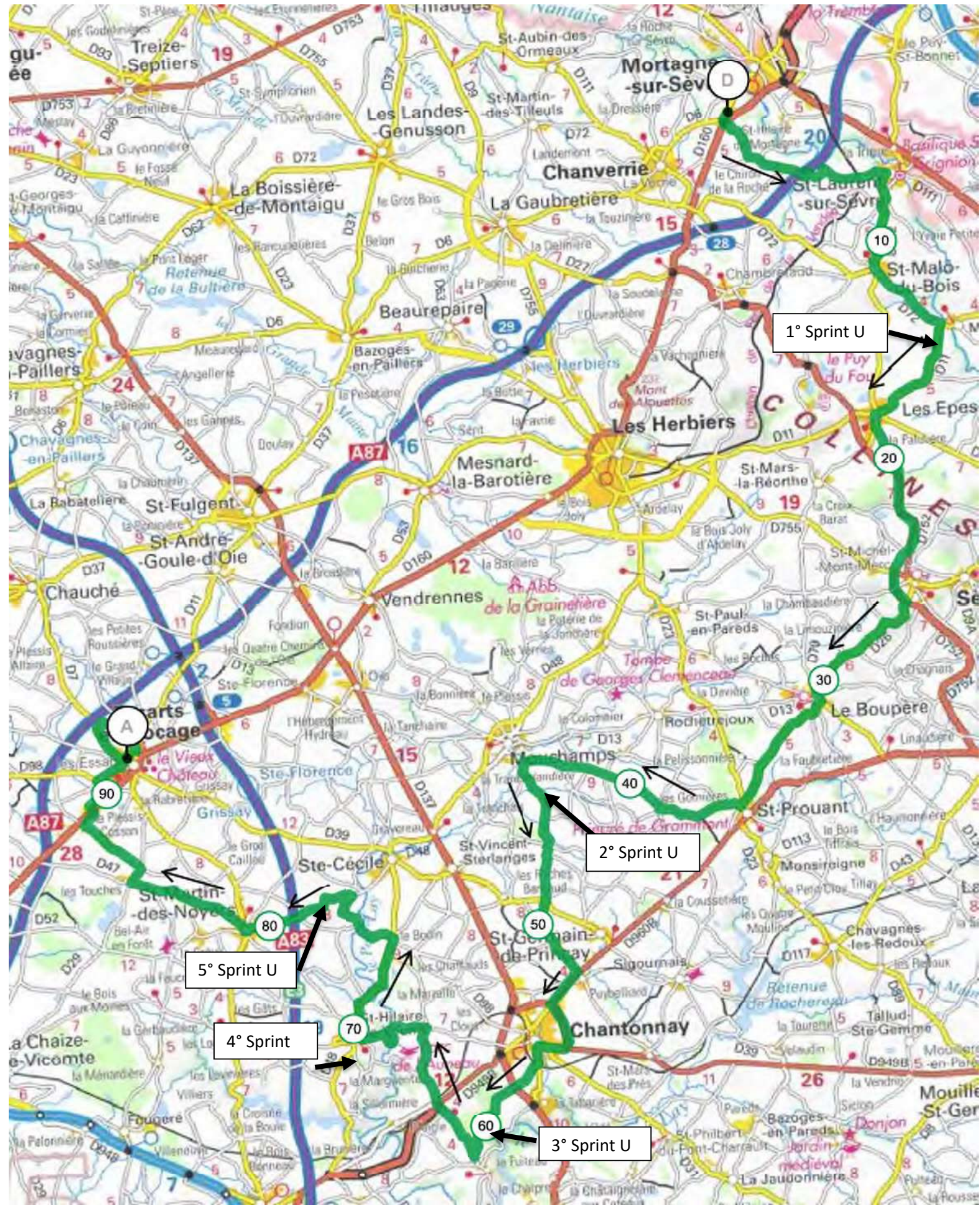
35^{ème} Suisse Vendéenne



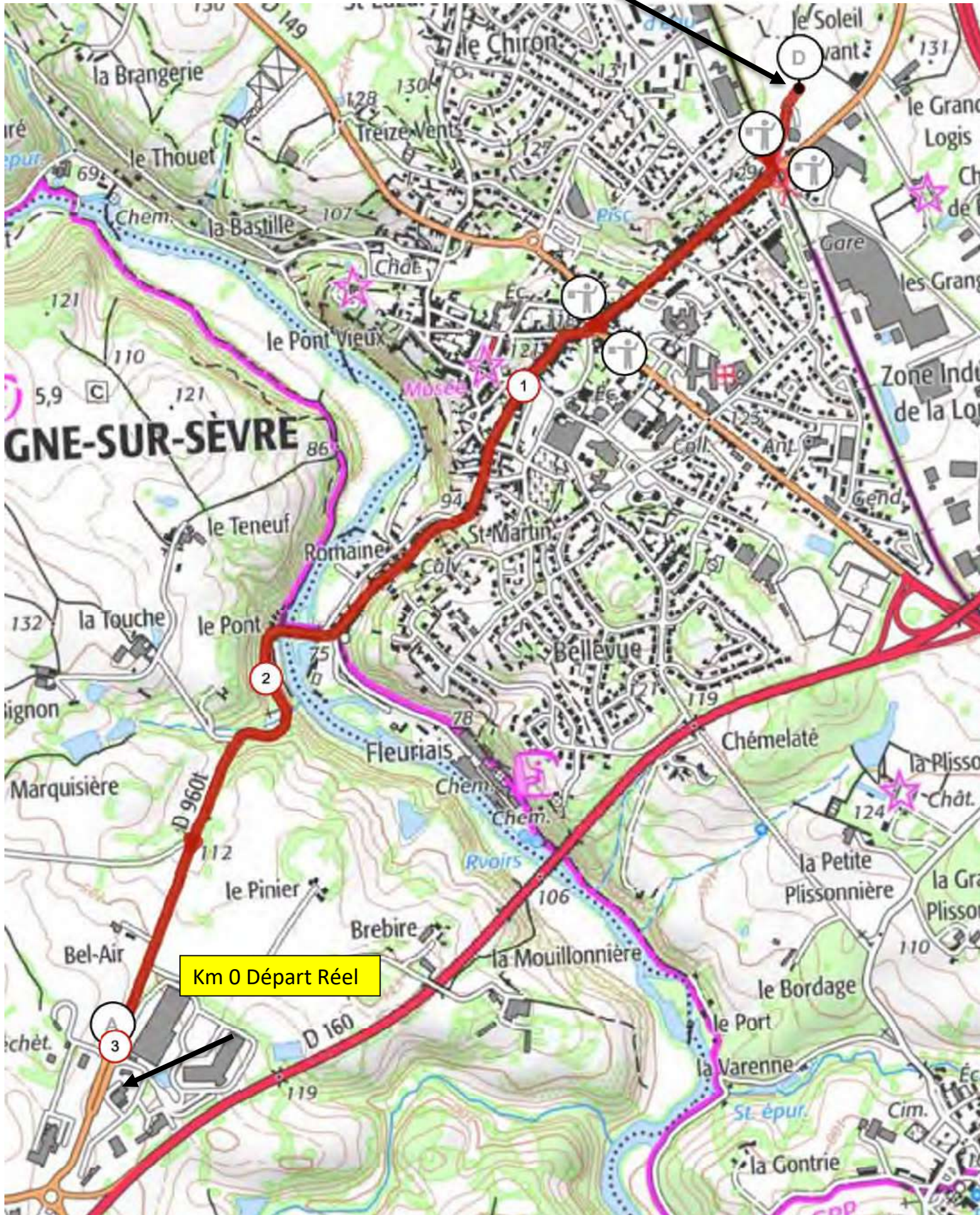
VÉLO CLUB ESSARTAIS

Mortagne sur Sèvre – Les Essarts

Samedi 12 mars 2022

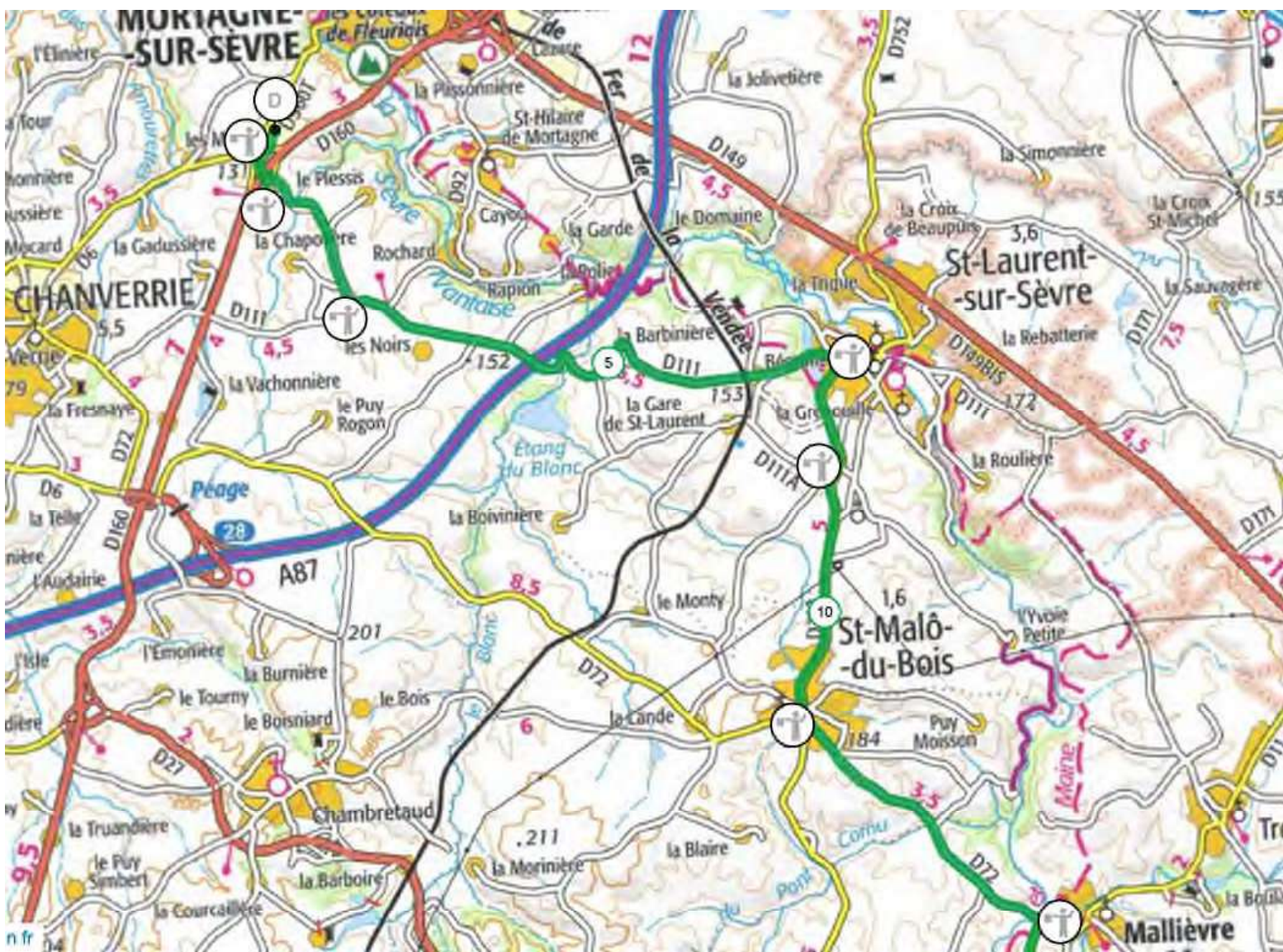


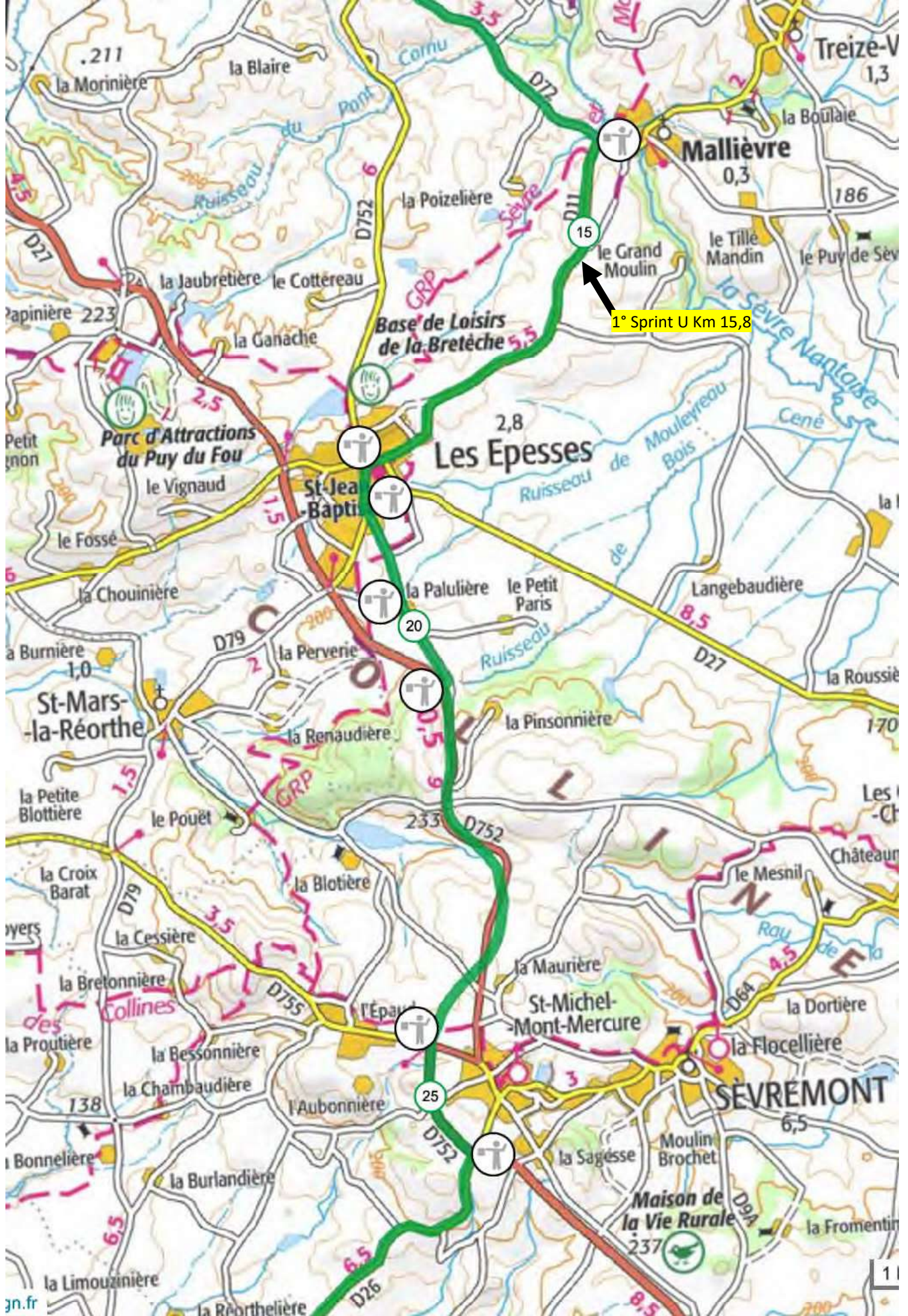
Départ Fictif SUPER U Mortagne sur Sèvre



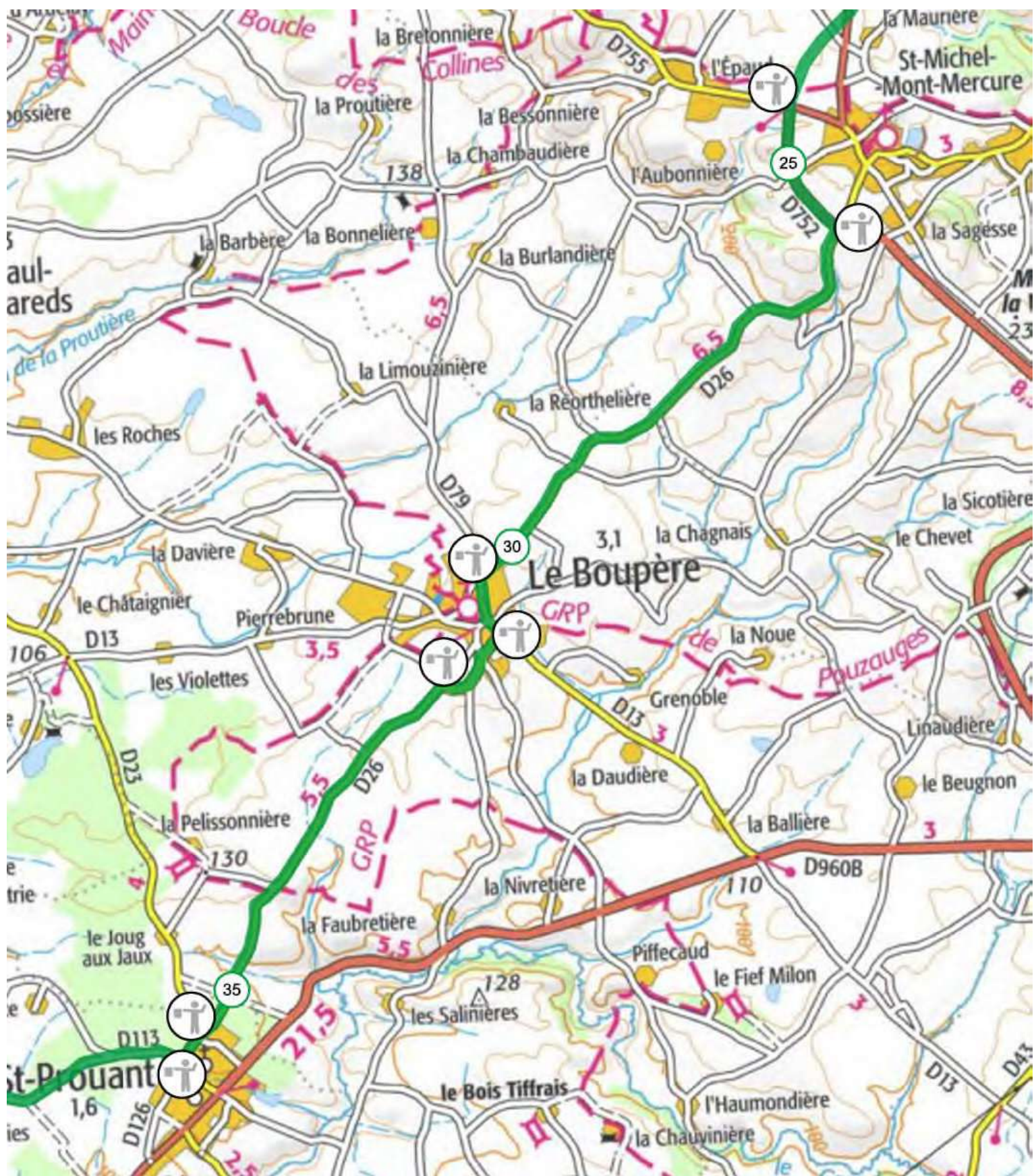
Km 0 Départ Réel

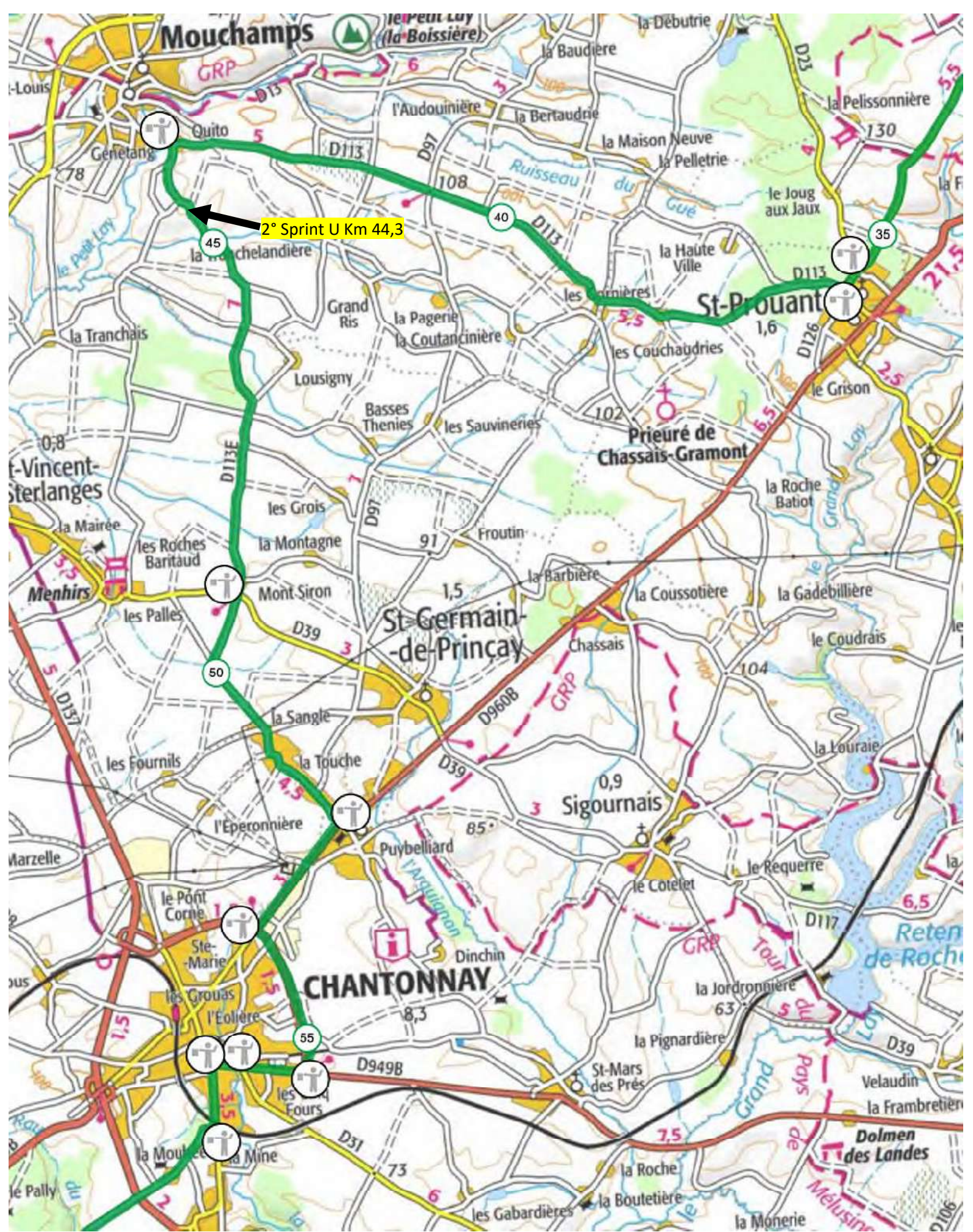
Départ Fictif SUPER U Mortagne sur Sèvre



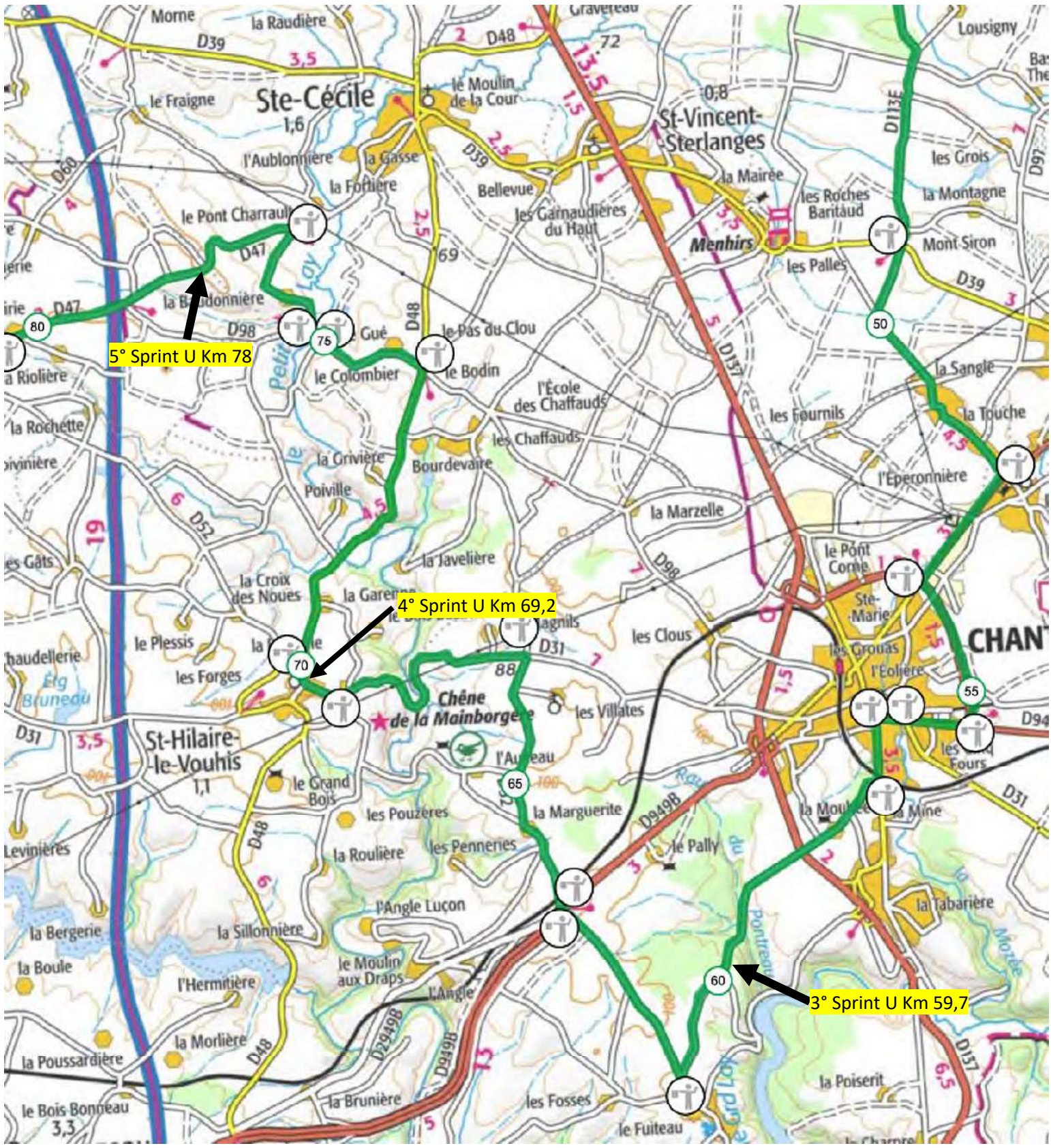


1° Sprint U Km 15,8





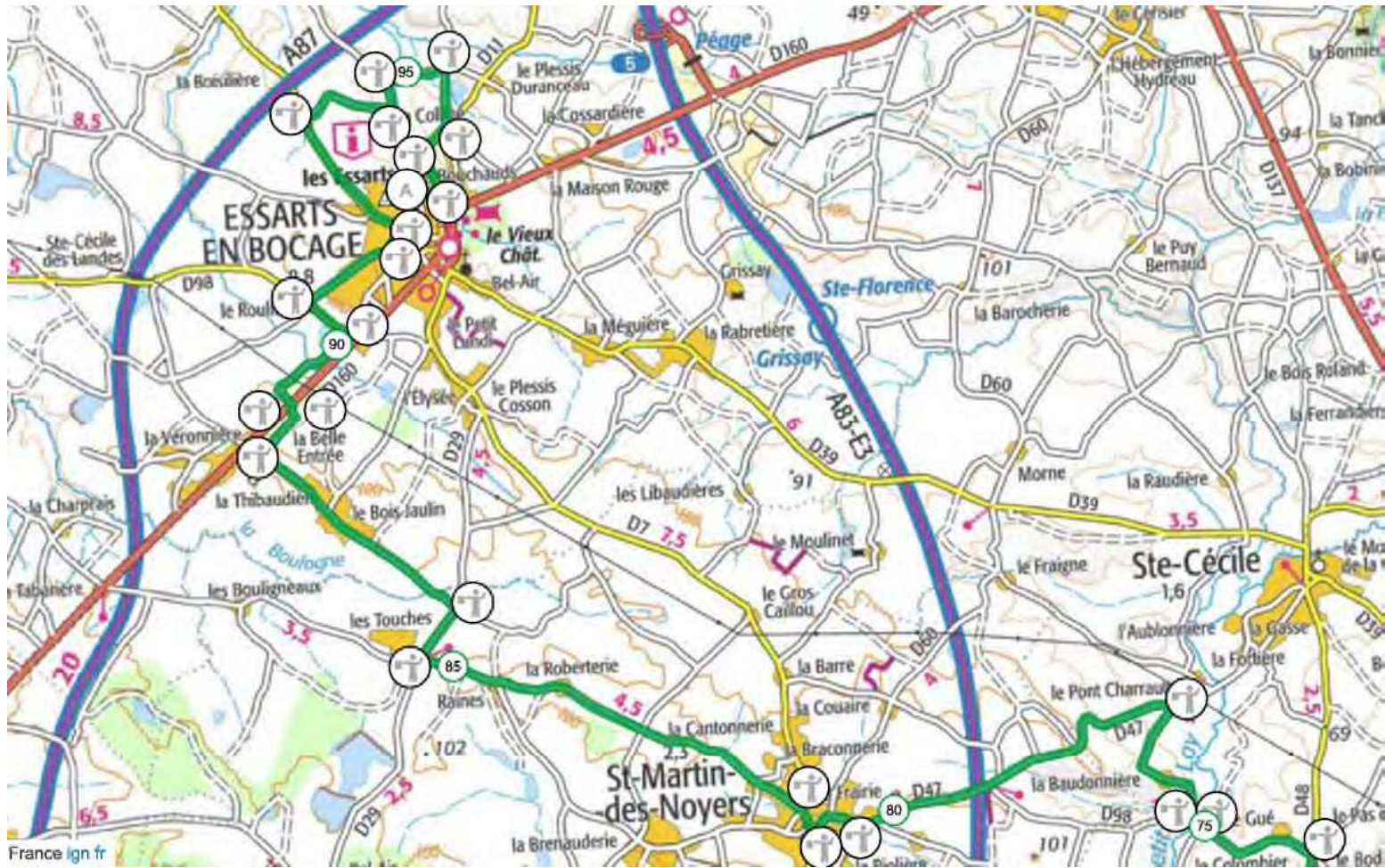
2° Sprint U Km 44,3



5° Sprint U Km 78

4° Sprint U Km 69,2

3° Sprint U Km 59,7



Circuit final Essarts en Bocage





VÉLO CLUB ESSARTAIS

SUPER U
Les Essarts

35^{ÈME}

SUISSE VENDÉENNE

GRAND PRIX SUPER U



SAMEDI 12 MARS 2022

- > DÉPART 14H DE MORTAGNE/SÈVRE (85)
 - > DISTANCE : 124,2 KM
 - > CATÉGORIES : 1 & 2
- + COURSE D'ATTENTE "PASS CYCLISTES" L'APRÈS-MIDI AUX ESSARTS

SUIVEZ-NOUS
sur les réseaux



www.vc-essartais.fr

PIVETEAUBOIS



VENDÉE
LE DÉPARTEMENT



**ST-FULGENT
LES ESSARTS**
COMMUNAUTÉ DE COMMUNES