

8 Tours de 15 km  
Soit 120 km

ORGANISE PAR :

**AVCA**  
AMICAL VELO CLUB AIXOIS

*Dimanche 20 février 2022*



**GRAND PRIX  
PUYLOUBIER  
Ste VICTOIRE**

**CHALLENGE ANDRE GUINIERI**

**CIRCUIT DU CENGLE - DÉPART 11H30**



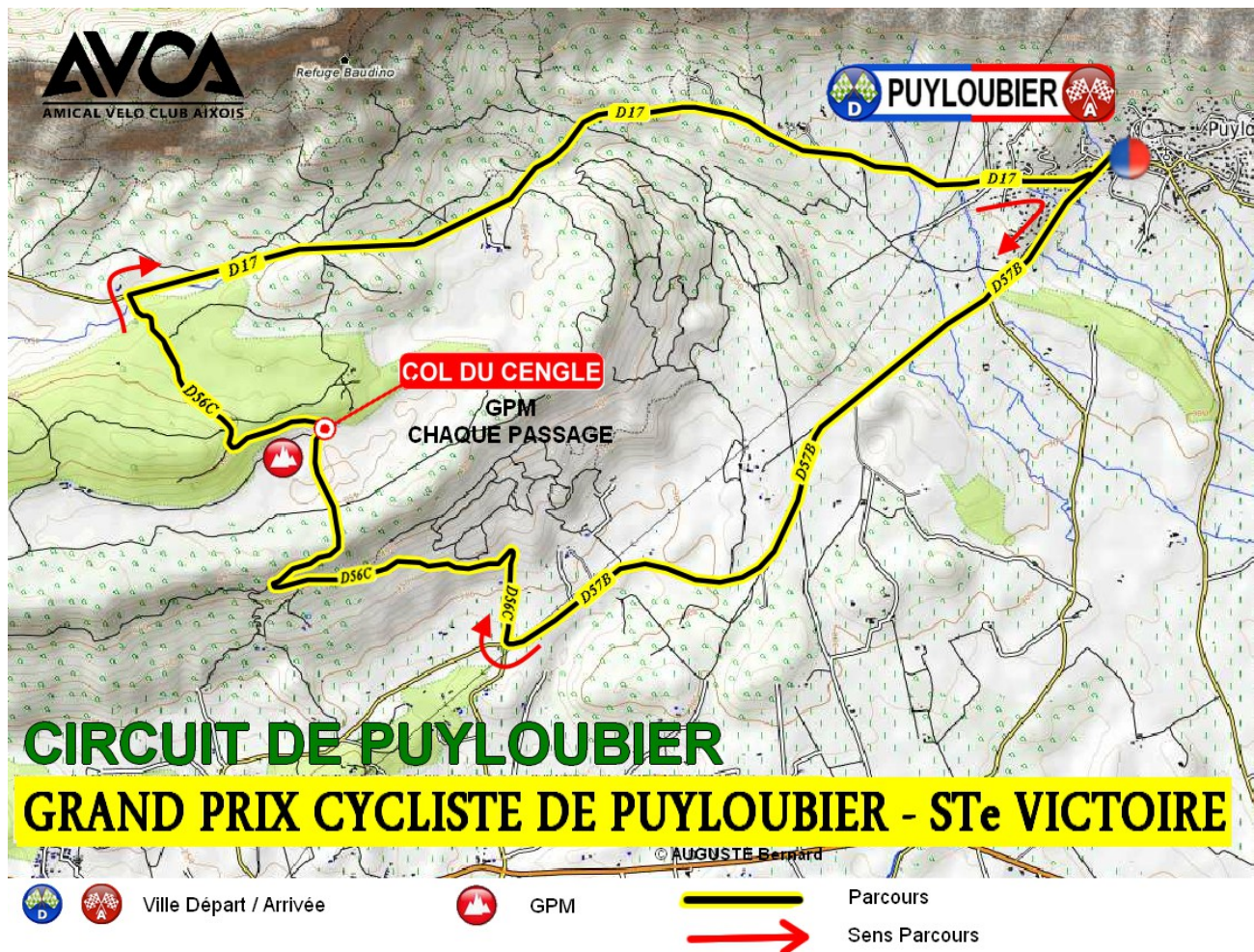
**Course Elite Nationale**



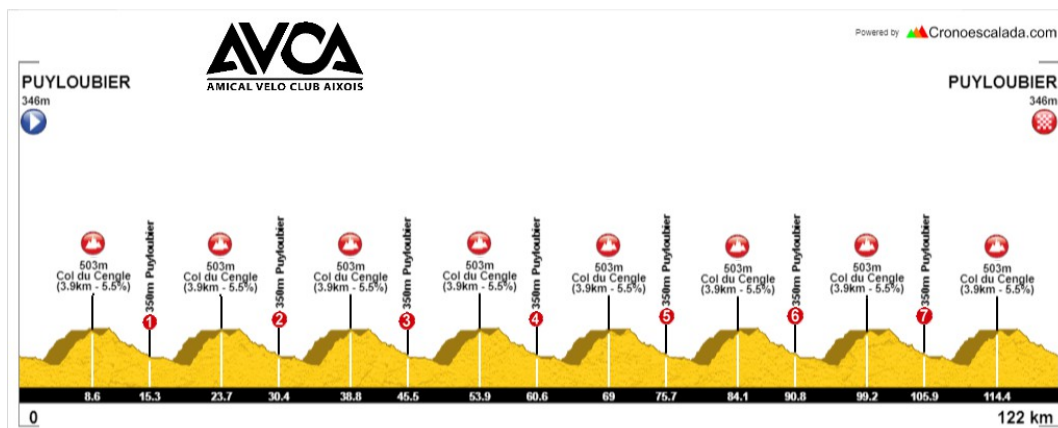
# Le PARCOURS

Pour un total de 122 kilomètres

8 Tours de 15, 5 km



# Le PROFIL



# HEURES DE PASSAGE

Dimanche 20 Février 2022											
Grand Prix Cycliste de Puylobier - Sainte Victoire 2022											
Circuit du Cengle . Puylobier (13)											
Longueur circuit 120.4 km					Longueur course 120.2 km						
Itinéraire	Routes	Dist	Cumul	Cumul course	Reste course	Moyennes horaires			Voiture Balais	Observations	Alt
						38 km/h	40 km/h	42 km/h			
Puylobier			0.0 km			11:30	11:30	11:30	11:30	Départ fictif	347
<b>puylobier - Départ réel D57-D17</b>	D57	0.2 km	0.2 km	0.0 km	120.2 km	11:30	11:30	11:30	11:30	Départ réel	341
Carrefour D57 - D57B	D57B	0.9 km	1.1 km	0.9 km	119.3 km	11:31	11:31	11:31	11:31		331
Carrefour D57B - D56C	D56C	3.7 km	4.8 km	4.6 km	115.6 km	11:36	11:36	11:35	11:37		285
Col du Cengle	D56C	3.8 km	8.6 km	8.4 km	111.8 km	11:46	11:45	11:44	11:47	CPM	504
Carrefour D56C - D17	D17	0.9 km	9.5 km	9.3 km	110.9 km	11:47	11:46	11:45	11:49		470
Près du Clos Ste Victoire	D17	1.1 km	10.6 km	10.4 km	109.8 km	11:49	11:48	11:47	11:51		512
Parking du Pic des Mouches	D17	2.3 km	12.9 km	12.7 km	107.5 km	11:52	11:51	11:50	11:54		402
<b>Carrefour D17 - D57C - 1er Passage</b>	D57	2.4 km	15.3 km	15.1 km	105.1 km	11:55	11:54	11:53	11:58	fin 1 TOUR	341
Carrefour D57 - D57B	D57B	0.9 km	16.2 km	16.0 km	104.2 km	11:56	11:55	11:54	11:59		331
Carrefour D57B - D56C	D56C	3.7 km	19.9 km	19.7 km	100.5 km	12:02	12:00	11:59	12:06		285
Col du Cengle	D56C	3.8 km	23.7 km	23.5 km	96.7 km	12:12	12:09	12:08	12:16	CPM	504
Carrefour D56C - D17	D17	0.9 km	24.6 km	24.4 km	95.8 km	12:13	12:11	12:09	12:18		470
Près du Clos Ste Victoire	D17	1.1 km	25.7 km	25.5 km	94.7 km	12:15	12:13	12:11	12:20		512
Parking du Pic des Mouches	D17	2.3 km	28.0 km	27.8 km	92.4 km	12:18	12:15	12:13	12:23		402
<b>Carrefour D17 - D57C - 2 ième Passage</b>	D57	2.4 km	30.4 km	30.2 km	90.0 km	12:21	12:18	12:16	12:27	FIN 2 TOUR	341
Carrefour D57 - D57B	D57B	0.9 km	31.3 km	31.1 km	89.1 km	12:22	12:20	12:17	12:28		331
Carrefour D57B - D56C	D56C	3.7 km	35.0 km	34.8 km	85.4 km	12:28	12:25	12:22	12:34		285
Col du Cengle	D56C	3.8 km	38.8 km	38.6 km	81.6 km	12:37	12:34	12:31	12:45	CPM	504
Carrefour D56C - D17	D17	0.9 km	39.7 km	39.5 km	80.7 km	12:39	12:35	12:32	12:47		470
Près du Clos Ste Victoire	D17	1.1 km	40.8 km	40.6 km	79.6 km	12:41	12:37	12:34	12:49		512
Parking du Pic des Mouches	D17	2.3 km	43.1 km	42.9 km	77.3 km	12:44	12:40	12:37	12:52		402
<b>Carrefour D17 - D57C - 3 ième Passage</b>	D57	2.4 km	45.5 km	45.3 km	74.9 km	12:47	12:43	12:40	12:56	FIN 3 TOUR	341
Carrefour D57 - D57B	D57B	0.9 km	46.4 km	46.2 km	74.0 km	12:48	12:44	12:41	12:57		331
Carrefour D57B - D56C	D56C	3.7 km	50.1 km	49.9 km	70.3 km	12:54	12:49	12:46	13:03		285
Col du Cengle	D56C	3.8 km	53.9 km	53.7 km	66.5 km	13:03	12:59	12:54	13:14	CPM	504
Carrefour D56C - D17	D17	0.9 km	54.8 km	54.6 km	65.6 km	13:04	13:00	12:55	13:16		470
Près du Clos Ste Victoire	D17	1.1 km	55.9 km	55.7 km	64.5 km	13:07	13:02	12:58	13:18		512
Parking du Pic des Mouches	D17	2.3 km	58.2 km	58.0 km	62.2 km	13:10	13:05	13:00	13:21		402
<b>Carrefour D17 - D57C - 4 ième Passage</b>	D57	2.4 km	60.6 km	60.4 km	59.8 km	13:13	13:08	13:03	13:25	FIN 4 TOUR	341
Carrefour D57 - D57B	D57B	0.9 km	61.5 km	61.3 km	58.9 km	13:14	13:09	13:04	13:26		331
Carrefour D57B - D56C	D56C	3.7 km	65.2 km	65.0 km	55.2 km	13:20	13:14	13:09	13:32		285
Col du Cengle	D56C	3.8 km	69.0 km	68.8 km	51.4 km	13:29	13:23	13:18	13:43	CPM	504
Carrefour D56C - D17	D17	0.9 km	69.9 km	69.7 km	50.5 km	13:30	13:24	13:19	13:45		470
Près du Clos Ste Victoire	D17	1.1 km	71.0 km	70.8 km	49.4 km	13:33	13:27	13:21	13:47		512
Parking du Pic des Mouches	D17	2.3 km	73.3 km	73.1 km	47.1 km	13:35	13:29	13:24	13:50		402
<b>Carrefour D17 - D57C - 5 ième Passage</b>	D57	2.4 km	75.7 km	75.5 km	44.7 km	13:39	13:32	13:26	13:54	FIN 5 TOUR	341
Carrefour D57 - D57B	D57B	0.9 km	76.6 km	76.4 km	43.8 km	13:40	13:34	13:28	13:55		331
Carrefour D57B - D56C	D56C	3.7 km	80.3 km	80.1 km	40.1 km	13:45	13:39	13:33	14:01		285
Col du Cengle	D56C	3.8 km	84.1 km	83.9 km	36.3 km	13:55	13:48	13:41	14:12	CPM	504
Carrefour D56C - D17	D17	0.9 km	85.0 km	84.8 km	35.4 km	13:56	13:49	13:42	14:14		470
Près du Clos Ste Victoire	D17	1.1 km	86.1 km	85.9 km	34.3 km	13:59	13:51	13:45	14:16		512
Parking du Pic des Mouches	D17	2.3 km	88.4 km	88.2 km	32.0 km	14:01	13:54	13:47	14:19		402
<b>Carrefour D17 - D57C - 6 ième Passage</b>	D57	2.4 km	90.8 km	90.6 km	29.6 km	14:05	13:57	13:50	14:23	FIN 6 TOUR	341
Carrefour D57 - D57B	D57B	0.9 km	91.7 km	91.5 km	28.7 km	14:06	13:58	13:51	14:24		331
Carrefour D57B - D56C	D56C	3.7 km	95.4 km	95.2 km	25.0 km	14:11	14:03	13:56	14:30		285
Col du Cengle	D56C	3.8 km	99.2 km	99.0 km	21.2 km	14:21	14:13	14:05	14:41	CPM	504
Carrefour D56C - D17	D17	0.9 km	100.1 km	99.9 km	20.3 km	14:22	14:14	14:06	14:43		470
Près du Clos Ste Victoire	D17	1.1 km	101.2 km	101.0 km	19.2 km	14:25	14:16	14:08	14:45		512
Parking du Pic des Mouches	D17	2.3 km	103.5 km	103.3 km	16.9 km	14:27	14:18	14:10	14:48		402
<b>Carrefour D17 - D57C - 7 ième Passage</b>	D57	2.4 km	105.9 km	105.7 km	14.5 km	14:31	14:22	14:13	14:52	FIN 7 TOUR	341
Carrefour D57 - D57B	D57B	0.9 km	106.8 km	106.6 km	13.6 km	14:32	14:23	14:15	14:53		331
Carrefour D57B - D56C	D56C	3.7 km	110.5 km	110.3 km	9.9 km	14:37	14:28	14:19	14:59		285
Col du Cengle	D56C	3.8 km	114.3 km	114.1 km	6.1 km	14:47	14:37	14:28	15:10	CPM	504
Carrefour D56C - D17	D17	0.9 km	115.2 km	115.0 km	5.2 km	14:48	14:38	14:29	15:11		470
Près du Clos Ste Victoire	D17	1.1 km	116.3 km	116.1 km	4.1 km	14:51	14:40	14:31	15:14		512
Parking du Pic des Mouches	D17	2.3 km	118.6 km	118.4 km	1.8 km	14:53	14:43	14:34	15:17		402
<b>Carrefour D17 - D57C - 8 ième Passage</b>	D57	1.4 km	120.0 km	119.8 km	0.4 km	14:55	14:45	14:35	15:19	FIN 8 TOUR	341
<b>ARRIVEE PUYLOUBIER MAIRIE</b>	D57B	0.4 km	120.4 km	120.2 km	0.0 km	14:56	14:45	14:36	15:20	ARRIVEE	347

Arrivée prévue vers 14h30-15h00

**Attention :** Les coureurs à plus de 10 minutes à l'amorce du dernier tour, Devront rejoindre la ligne d'arrivée. Ils seront mis hors course.

# GRILLE DE PRIX FFC

Place	Montant	Place	Montant	Place	Montant	Place	Montant
1	246	6	85	11	21	16	14
2	183	7	67	12	20	17	14
3	146	8	55	13	18	18	14
4	122	9	37	14	17	19	12
5	98	10	24	15	15	20	12

Grille

1220/20

# MEILLEUR GRIMPEUR

Points : 5,3 et 1 aux trois premiers à tous les tours au sommet du Cengle

**Energizer**

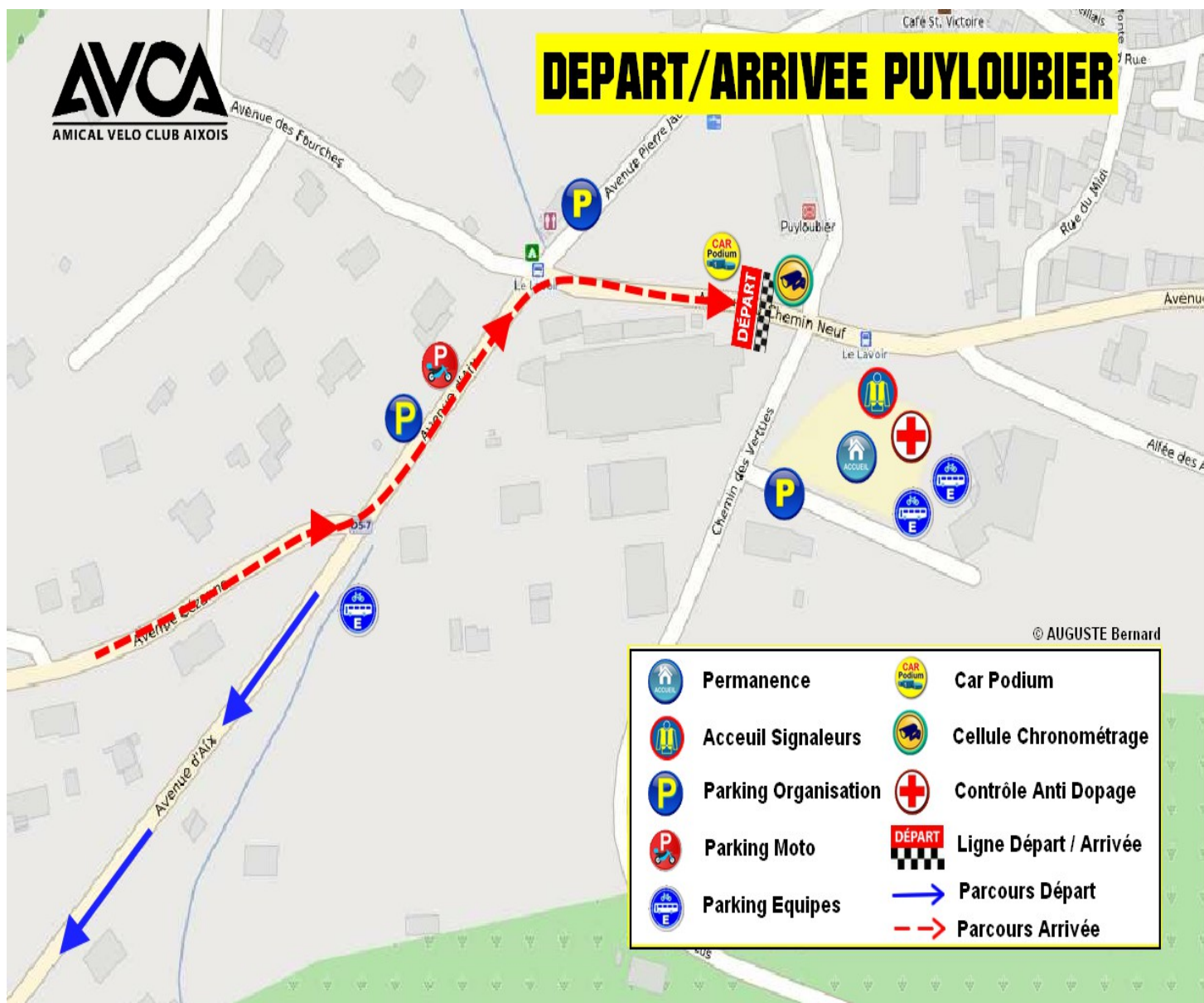
1 smartphone  
ENERGIZER®  
À gagner

Col du Cengle  
502 m - 3.8 Km à 5.8 %



Powered by  La FlammeRouge

# PLAN DEPART / ARRIVEE



**DIMANCHE 20 FEVRIER 2021 à partir de 9h**

**PERMANENCE à partir de 9h**

- **Salle des fêtes de Puylobier.**
- Accueil des Directeurs sportifs des équipes.
- Remise des dossiers de course, règlements, plaques de cadre, dossards, transpondeurs.
- Pas de caution demandée.

**Réunion des Directeurs Sportifs**

- 10h00 Salle des Fêtes de Puylobier **Jean Michel BOURGUIN**

## Parking équipes

- Parking de la salle des Fêtes de Puylobier  
Chemin des Vertus et parking du Centre  
médical Route de Pourrières

## Présentation des équipes *Jean Claude COMBY*

- A partir de 10h00 au podium sur la ligne de départ.

## Réunion des pilotes (motos et voitures) *Richard GRIZEL*

- A 10h30 Salle des fêtes de Puylobier.

## Réunion des signaleurs en poste fixe sur le parcours *Patrick CHIARONI-David SOUCASSE*

### Départ

- A 10h pour le circuit de 15,5km x 8 tours, salle des fêtes de Puylobier
- A 11h30 Chemin des Vertus

### Arrivée

- Entre 14h30 et 15h15 Chemin Neuf devant la Mairie

### Contrôle médical

- A l'issue de la course, Salle des fêtes

### Protocole d'après course

- Les 3 premiers,
- Le vainqueur du classement annexe,
- La première équipe

Au podium d'arrivée.

## LES ORGANISATEURS

<i>Noms</i>	<i>Fonctions</i>	<i>Téléphone</i>
Jean Daniel BEURNIER	Président	06 09 09 92 92
Jean Michel BOURGOUIN	<b>Directeur de course</b>	06 99 45 12 35
Jean Louis CATELAS	Responsable ligne départ-arrivée Responsable sécurité arrivée	06 62 35 25 66
Patrick CHIARONI	Réfèrent sécurité Responsable circuit	06 07 84 94 56
David SOUCASSE	Responsable circuit Et sécurité arrivée	06 64 16 63 86

Félix GRANON	Responsable technique et logistique circuit et Ligne	06 72 91 98 21
Antoine CRESPI	Presse et relations partenaires	06 84 16 82 24
Jean Luc CORREARD	Réfèrent Covid Responsable des mesures sanitaires Responsable du contrôle antidopage	06 14 34 26 25
David SWAN	Gestion des engagements Relations avec les équipes de N1 Relations avec les officiels de course	06 38 12 11 25
Richard GRIZEL	Régulateur course Relations avec les pilotes autos et motos	06 61 52 80 92
Raymond MICHEL	Réfèrent convivialité et accueil sur site Restauration	06 83 88 33 06
Benjamin RIBEIRO	Communication et diffusion information	06 63 19 68 35

### **Signaleurs :**

- Association VCMM
- Fédération de la Police Nationale
- Signaleurs du Sport
- Association l'épreuve sportive
- Police municipale de Rousset
- Amical Vélo Club Aixois

### **Signaleur motos :**

- Motards du sport
- (EDSR Gendarmerie Nationale en attente de confirmation)

### **Dispositif de premiers secours :**

Croix Rouge Française

### **Médecin :** Docteur MOTTAIS

### **Radio course, dépannage neutre :**

VITTA Assistance

### **Photo finish, classement :**

Systèmes et Techniques du Sport  
Jean pierre AUDARD

### **En cas d'accident**

Etablissements hospitaliers les plus proches

### **Centre Hospitalier d'Aix en Provence**

Avenue des Tamaris  
13100, Aix en Provence  
04 42 33 55 00

### **Hôpital Privé de Provence**

Allée Nicolas de Stael  
13080 Aix en Provence  
04 42 33 88 00

## Club organisateur

**Amical Vélo Club Aixois**  
35 chemin Albert Guigou  
Complexe sportif de la Pioline  
13290 LES MILLES  
04 42 39 12 35  
avcaix@gmail.com

[www.avcaix.com](http://www.avcaix.com)

