

## 70<sup>ème</sup> Tour Cycliste International de la Guadeloupe UCI 2.2



Kms	H/DEPART
4,700	15:30:00

<b>EMARGEMENT : 14:00:00</b> Bergevin Esplanade C/A
--

**vendredi 22 octobre 2021**

**POINTE A PITRE → POINTE A PITRE**

En CLM Ind : ^ 4,700 kms

N° de Route	Itinéraires	Kms Parcourus	Kms Restants	Heures de Passage km/H 42	Heures de Passage km/H 50	Observations
D24	<u>Bergevin Nouveau C/A</u>	0,000	4,700	15:30:00	15:30:00	<b>Km 0</b>
D24	Port de Pêche	1,100	3,000	15:31:34	15:31:19	
D126	Giratoire Grand Camp	1,800	2,900	15:32:34	15:32:10	
D126	Giratoire Bergevin Auto Guadeloupe	2,400	2,300	15:33:26	15:32:53	
D126	Giratoire Grand Camp	3,000	1,700	15:34:17	15:33:36	
D24	Port de Pêche	3,600	1,100	15:35:09	15:34:19	
D24	<u>Lauricisque Parcours Sportif</u>	3,700	1,000	15:35:17	15:34:26	<b>1 KM</b>
D24	<u>Arrivée Bergevin Gare Routière</u>	4,700	0,000	15:36:43	15:35:38	
D24	<b>Départ : Dernier coureur</b>			<b>18:00:00</b>	<b>18:00:00</b>	
	<b>Arrivée : Dernier coureur</b>			<b>18:06:43</b>	<b>18:05:38</b>	<b>⌚ Arrivée</b>

1er départ : 15H30

De : 1' en 1'

Départ dernier coureur : 18H00

Distance : 4,700 Km

Emargement : Bergevin Esplanade Nouveau Crédit Agricole

Protocole : Groupe Scolaire Raphael JOLIVIERE

Délibération du jury : Groupe Scolaire Raphael JOLIVIERE



# 70 ème Tour Cycliste International de la Guadeloupe UCI 2.2



Kms	H/DEPART
150,300	10:00:00
<b>EMARGEMENT : 08:50:00</b>	
<b>Esplanade Hôtel de ville</b>	

**samedi 23 octobre 2021**

**Pointe-A-Pitre** → **Saint-François**

**1ère Etape, en ligne : ^ 150,300 kms**

N° de Route	Itinéraires	Kms Parcours	Kms Restants	Heures de Passage km/H 42	Heures de Passage km/H 43	Observations
	<b>POINTE-A-PITRE</b>					
	<b>Départ fictif: Mairie Pointe-A-Pitre</b>					
	<b>ABYMES</b>					
<b>D126</b>	<b>Départ Réel : Rond-Point Miquel</b>	<b>0,000</b>	<b>150,300</b>	<b>10:00:00</b>	<b>10:00:00</b>	<b><u>Km 0</u></b>
N5	Vieux Bourg Abymes	0,800	149,500	10:01:09	10:01:07	
N5	Carrefour Sodega	1,400	148,900	10:02:00	10:01:57	
N5	Rond-Point Mr Bricolage	2,300	148,000	10:03:17	10:03:13	
N5	Rond-Point Millenis	2,800	147,500	10:04:00	10:03:54	
N5	Bretelle Providence	3,300	147,000	10:04:43	10:04:36	
N5	Giratoire Perrin	4,700	145,600	10:06:43	10:06:33	
<b>D106</b>	<b>Gaoza</b>	<b>7,000</b>	<b>143,300</b>	<b>10:10:00</b>	<b>10:09:46</b>	<b><u>Sprint 1</u></b>
	<b>MORNE A L'EAU</b>					
D107	Carrefour Vieux Bourg	12,200	138,100	10:17:26	10:17:01	
D107	Carrefour Sauvia	15,500	134,800	10:22:09	10:21:38	
N5	Carrefour Marieulle	17,400	132,900	10:24:51	10:24:17	
<b>N5</b>	<b>Giratoire Cimetièrre</b>	<b>18,500</b>	<b>131,800</b>	<b>10:26:26</b>	<b>10:25:49</b>	<b><u>Ravit. Ouvert</u></b>
N6	Richeval Lycée	20,300	130,000	10:29:00	10:28:20	
	<b>PETIT-CANAL</b>					
N6	Carrefour Balin	23,400	126,900	10:33:26	10:32:39	
N6	Petit- Canal Stade	27,700	122,600	10:39:34	10:38:39	
	<b>PORT LOUIS</b>					
N6	Pont de Gaschet	31,700	118,600	10:45:17	10:44:14	
N6	Giratoire Sylvain	33,200	117,100	10:47:26	10:46:20	
N6	Carrefour Beauport	34,700	115,600	10:49:34	10:48:25	
N6	Carrefour Rue Gambetta	35,300	115,000	10:50:26	10:49:15	
N6	Le Stade	35,400	114,900	10:50:34	10:49:24	
N6	Carrefour Rue Schoelcher Rodrigue	35,600	114,700	10:50:51	10:49:40	
	<b>ANSE BERTRAND</b>					
<b>N6</b>	<b>Anse Bertrand Stade</b>	<b>42,200</b>	<b>108,100</b>	<b>11:00:17</b>	<b>10:58:53</b>	<b><u>Sprint 2</u></b>
N8	Anse Bertrand 8 à Huit	43,000	107,300	11:01:26	11:00:00	
N8	Carrefour Allée des Flamboyants	43,600	106,700	11:02:17	11:00:50	
D122	Carrefour Vigie	48,600	101,700	11:09:26	11:07:49	
D122	Porte d'enfer	53,800	96,500	11:16:51	11:15:04	
D120	Carrefour Marie Thèrese	57,700	92,600	11:22:26	11:20:31	
D120	Campêche	60,500	89,800	11:26:26	11:24:25	
	<b>PETIT CANAL</b>					
D120	Carrefour Gros Cap	66,200	84,100	11:34:34	11:32:22	
D123	Carrefour Sainte Marguerite	73,800	76,500	11:45:26	11:42:59	
D123	Dévarieux	77,000	73,300	11:50:00	11:47:27	
D123	Giratoire Bazin	81,400	68,900	11:56:17	11:53:35	
<b>N6</b>	<b>Carrefour Balin</b>	<b>82,300</b>	<b>68,000</b>	<b>11:57:34</b>	<b>11:54:50</b>	<b><u>MI COURSE</u></b>
	<b>MORNE A L'EAU</b>					
N6	Richeval Lycée	85,300	65,000	12:01:51	11:59:01	
N5	Giratoire Cimetièrre	87,000	63,300	12:04:17	12:01:24	
N5	Carrefour Marieulle	88,200	62,100	12:06:00	12:03:04	
N5	Giratoire Bosrédon	90,400	59,900	12:09:09	12:06:08	
N5	Carrefour Berlette	91,400	58,900	12:10:34	12:07:32	
	<b>ABYMES</b>					
RC	Pointe d'or	93,600	56,700	12:13:43	12:10:36	
<b>RC</b>	<b>Boisripaux Stade</b>	<b>95,000</b>	<b>55,300</b>	<b>12:15:43</b>	<b>12:12:33</b>	<b><u>Sprint 3</u></b>
RC	Abymes Mairie	96,200	54,100	12:17:26	12:14:14	
D102	Carrefour Providence	96,600	53,700	12:18:00	12:14:47	
D102	Carrefour Salle d'asile	97,400	52,900	12:19:09	12:15:54	
N11	Giratoire Petit Pérou	98,100	52,200	12:20:09	12:16:53	

D129	Giratoire Solitude	99,800	50,500	12:22:34	12:19:15	
<b>ABYMES</b>						
D129	Baimbridge Lycée	100,500	49,800	12:23:34	12:20:14	
N1	Bretelle Baimbridge	100,700	49,600	12:23:51	12:20:31	
<b>GOSIER</b>						
N1	Pont de Chauvel	101,800	48,500	12:25:26	12:22:03	
N4	Pont de Poucet	105,800	44,500	12:31:09	12:27:38	
N4	Giratoire Grande Ravine	109,000	41,300	12:35:43	12:32:06	
<b>N4</b>	<b>Saline Sommet</b>	<b>113,600</b>	<b>36,700</b>	<b>12:42:17</b>	<b>12:38:31</b>	<b><u>GPM4</u></b>
<b>SAINTE ANNE</b>						
N4	Sainte Anne Centre Culturel	121,000	29,300	12:52:51	12:48:50	
N4	Giratoire de Ffrench	123,000	27,300	12:55:43	12:51:38	
N4	Carrefour Poirier	124,000	26,300	12:57:09	12:53:01	
N4	Carrefour Chateaubrun	126,000	24,300	13:00:00	12:55:49	
D102	Carrefour Boivin	126,400	23,900	13:00:34	12:56:22	
D102	Carrefour Surgy	129,500	20,800	13:05:00	13:00:42	
<b>SAINT-FRANCOIS</b>						
D102	Carrefour Saint Charles	130,600	19,700	13:06:34	13:02:14	
<b>MOULE</b>						
<b>D116</b>	<b>Carrefour Gardel</b>	<b>134,800</b>	<b>15,500</b>	<b>13:12:34</b>	<b>13:08:06</b>	<b><u>Ravit. Fermé</u></b>
N5	Carrefour la Cour des Braves	136,300	14,000	13:14:43	13:10:11	
N5	Zévalos Stade	138,300	12,000	13:17:34	13:12:59	
N5	Carrefour Dubédou	139,700	10,600	13:19:34	13:14:56	
<b>SAINT-FRANCOIS</b>						
N5	Dubédou SGB	140,300	10,000	13:20:50	13:18:09	<b><u>10 Kms</u></b>
N5/RC	Carrefour la Simonière Route C	141,300	9,000	13:21:51	13:17:10	
RC	Carrefour Pombiray Eglise	142,800	7,500	13:24:00	13:19:15	
<b>RC</b>	<b>Carrefour Desbonnes</b>	<b>145,300</b>	<b>5,000</b>	<b>13:27:34</b>	<b>13:22:45</b>	<b>5 Kms</b>
D102	Carrefour Bragelogne	146,300	4,000	13:29:00	13:24:08	
<b>D102</b>	<b>Route de Bragelogne</b>	<b>147,300</b>	<b>3,000</b>	<b>13:30:26</b>	<b>13:25:32</b>	<b>3 kms</b>
N4	Carrefour Gorot	148,300	2,000	13:31:51	13:26:56	
<b>RC</b>	<b>Etang Buisson</b>	<b>149,300</b>	<b>1,000</b>	<b>13:33:17</b>	<b>13:28:20</b>	<b>1 Km</b>
<b>N4</b>	<b>Arrivée : Plage des Raisins Claires</b>	<b>150,300</b>	<b>0,000</b>	<b>13:34:43</b>	<b>13:29:43</b>	<b>Arrivée</b>
<b>N4</b>	<b>Arrivée : Plage des Raisins Claires</b>	<b>150,300</b>	<b>0,000</b>	<b>13:34:43</b>	<b>13:29:43</b>	<b>Arrivée</b>

Départ : 10H00	Déviation des voitures techniques :
Km 0 : Rond Point Miquel	Parking voitures techniques :
Emargement : Mairie de Pointe à Pitre	Parking caravane publicitaire :
Protocole : Place de l'Hotel de Ville	Parking voitures officielles :
Contrôle / Réunion : Place de l'Hotel de Ville	Repas :
	Protocole : Terrain de Karting - Raisins Claires
	Délibération du Jury : Stade des Raisins Claires - ST-FRANCOIS
	Contrôle Médical : Stade des Raisins Claires - ST-FRANCOIS



# 70 ème Tour Cycliste International de la Guadeloupe UCI 2.2



Kms	H/DEPART
144,500	10:00:00

<b>Emargement : 08:30:00</b>
<b>Mairie de Saint-François</b>

**Dimanche 24 Octobre 2021**

**Saint-François** → **Deshaies**

2ème Etape en ligne : ^ 144,500 kms

N° de Route	Itinéraires	Kms Parcours	Kms Restants	Heures de Passage km/H 42	Heures de Passage km/H 43	Observations
<b>SAINT FRANCOIS</b>						
<b>Départ : Fictif Mairie</b>						
N4	Départ : Plage des Raisins Claires	0,000	144,500	10:00:00	10:00:00	<b>Km 0</b>
N4	Carrefour Gorrot	0,800	143,700	10:01:09	10:01:07	
D118	Rocade	1,500	143,000	10:02:09	10:02:06	
N5	Giratoire Pradel	2,500	142,000	10:03:34	10:13:34	
<b>MOULE</b>						
N5	Zévalos Stade	9,500	135,000	10:13:34	10:13:15	<b>Sprint 1</b>
N5	Pont de l'autre Bord	14,700	129,800	10:21:00	10:20:31	
N5	Carrefour B/ Rouge	14,800	129,700	10:21:09	10:20:32	
D115	Carrefour Sergent	15,500	129,000	10:22:09	10:21:38	
D114	Carrefour Champ Grillé	16,600	127,900	10:23:43	10:23:10	
D114	Carrefour L'écluse	18,500	126,000	10:40:06	10:39:09	
D101	Carrefour Bellevue	20,000	124,500	10:28:34	10:27:54	
N5	Carrefour la Baie	21,000	123,500	10:30:00	10:29:18	
N5	Carrefour la Rosette	21,800	122,700	10:31:09	10:30:25	
D123	Carrefour Sainte Marguerite	24,200	120,300	10:34:34	10:33:46	
<b>PETIT-CANAL</b>						
D123	Carrefour Sainte Geneviève	31,800	112,700	10:45:26	10:44:22	<b>Ravit. Ouvert</b>
RC	Duval	34,100	110,400	10:48:43	10:47:35	
N8	Carrefour les Mangles	36,600	107,900	10:52:17	10:51:04	
N8	Carrefour Vermont	37,500	107,000	10:53:34	10:52:20	
RC	Route de Charopin	38,200	106,300	10:54:34	10:53:18	
N6	Carrefour Clugny	39,400	105,100	10:56:17	10:54:59	
N6	Petit-Canal Stade	40,600	103,900	10:58:00	10:56:39	
N6	Carrefour Balin	45,300	99,200	11:04:43	11:03:13	
<b>MORNE A L'EAU</b>						
N6	Richeval Lycée	48,600	95,900	11:09:26	11:07:49	<b>Sprint 2</b>
N5	Giratoire Morne A L'eau Cimetière	50,000	94,500	11:11:26	11:09:46	
N5	Carrefour Marieulle	51,300	93,200	11:13:17	11:11:35	
N5	Giratoire Bosrédon	53,500	91,000	11:16:26	11:14:39	
N5	Giratoire Berlette	54,500	90,000	11:17:51	11:16:03	
N5	Nouvelle Route	56,200	88,300	11:20:17	11:18:25	
<b>ABYMES</b>						
N5	Giratoire Pérrin	58,200	86,300	11:23:09	11:21:13	
N11	Echangeur Dothémare	59,500	85,000	11:25:00	11:23:01	
D129	Petit Pérou C/A	61,100	83,400	11:27:17	11:25:15	
D129	Giratoire Delgrès	62,000	82,500	11:28:34	11:26:31	
N5	Carrefour Sodéga	62,300	82,200	11:29:00	11:26:56	
D126	Giratoire Miquel	63,700	80,800	11:31:00	11:28:53	
D126	Giratoire Auto Guadeloupe	64,300	80,200	11:31:51	11:29:43	
D126	Giratoire Grand Camp	65,500	79,000	11:33:34	11:31:24	
<b>BAIE-MAHAULT</b>						
N1	Pont de la Gabarre	66,000	78,500	11:34:17	11:32:06	
N1	Destrelan	68,400	76,100	11:37:43	11:35:27	
N2	Vélodrome	70,800	73,700	11:41:09	11:38:47	
N2	Giratoire Fond Budan	72,200	72,300	11:43:09	11:40:45	<b>MI COURSE</b>
N2	Giratoire Wonche	73,700	70,800	11:45:17	11:42:50	
<b>LAMENTIN</b>						
D1	Lamentin Mairie	76,100	68,400	11:48:43	11:46:11	
D1	Pont de Bréfort	77,600	66,900	11:50:51	11:48:17	
D1	La Rosière Ecole	80,500	64,000	11:55:00	11:52:20	
<b>PETIT BOURG</b>						
D1	Prise d'eau Eglise	85,000	59,500	12:01:26	11:58:36	

D1	Giratoire Barbotteau	86,100	58,400	12:03:00	12:00:08	
D23	Route de Versailles	89,000	55,500	12:07:09	12:04:11	
D23	Giratoire Trinité	92,600	51,900	12:12:17	12:09:13	
N1	Basse Lézarde	95,000	49,500	12:15:43	12:12:33	
N1	Petit Bourg Nouvelle Route	97,000	47,500	12:18:34	12:15:21	
N1	Giratoire Montebello	99,000	45,500	12:21:26	12:18:08	
D33	Roujol	100,100	44,400	12:23:00	12:19:40	
D33	Petit Bourg Mairie	101,200	43,300	12:24:34	12:21:13	
N1	Basse Lézarde	103,500	41,000	12:27:51	12:24:25	
N1	Arnouville TDF	106,800	37,700	12:32:34	12:29:01	<b>Sprint 3</b>
<b>BAIE-MAHAULT</b>						
N1	Bretelle Destrellan	110,000	34,500	12:37:09	12:33:29	
N2	Vélodrome	110,700	33,800	12:38:09	12:34:28	
N2	Giratoire de Wonche	113,700	30,800	12:42:26	12:38:39	
<b>LAMENTIN</b>						
N2	Bréfart Pont	116,500	28,000	12:46:26	12:42:33	
<b>SAINTE-ROSE</b>						
N2	Giratoire Boucan	119,800	24,700	12:51:09	12:47:10	<b>Ravit.Ferm</b>
N2	Viard	125,000	19,500	12:58:34	12:54:25	
N2	Sainte Rose SDIS	127,100	17,400	13:01:34	12:57:21	
N2	Carrefour Madame	131,200	13,300	13:07:26	13:03:04	
<b>DESHAIES</b>						
N2	Plage de Clugny	134,500	10,000	13:12:09	13:07:40	<b>10 kms</b>
N2	Fort Royal	137,000	7,500	13:15:43	13:11:10	
N2	Rifflet	139,500	5,000	13:19:17	13:14:39	<b>5 kms</b>
N2	Morne Gadet	140,500	4,000	13:20:43	13:16:03	
N2	Giratoire de Ziotte	141,500	3,000	13:22:09	13:17:27	<b>3 kms</b>
D18	Rivière de Ziotte	142,500	2,000	13:23:34	13:18:50	
D18	Route de Caféière	143,500	1,000	13:25:00	13:20:14	<b>1 km</b>
D18	Arrivée Sommet de Caféière Deshaies	134,500	10,000	13:12:09	13:07:40	<b>GPM 1</b>
D18	Arrivée Sommet de Caféière Deshaies	144,500	0,000	13:26:26	13:21:38	<b>Arrivée</b>

Départ : 10H00

Km 0 : Plage des Raisins Claires

Emargement : Mairie de Saint-François

Protocole départ : Mairie de Saint François



Déviation des voitures techniques :

Parking voitures techniques :

Parking caravane publicitaire :

Parking voitures officielles :

Repas :

Protocole :

Délibération du Jury : Ecole sommet Caféière

Contrôle Médical : Ecole sommet Caféière

# 70 ème Tour Cycliste International de la Guadeloupe UCI 2.2



Kms	H/DEPART
152,000	10:00:00

**Emargement : 08:30:00**  
**Mairie de Deshaies**



**lundi 25 octobre 2021**

**Deshaies → Capesterre Belle-Eau**

3ème Etape, en ligne : 152,000 kms

N° de Route	Itinéraires	Kms Parcourus	Kms Restants	Heures de Passage km/H 41	Heures de Passage km/F 43	Observations
<b>DESHAIES</b>						
N2	Départ Réel Deshaies Mairie	0,000	152,000	10:00:00	10:00:00	<b>Km 0</b>
N2	Giratoire Ziotte	2,600	149,400	10:03:48	10:03:38	
N2	Plage Cluqny	9,500	142,500	10:13:54	10:13:15	
<b>SAINTE ROSE</b>						
N2	Sainte Rose SDIS	16,300	135,700	10:23:51	10:22:45	<b>Sprint 1</b>
N2	Viard	18,000				
N2	Giratoire Boucan	23,700	128,300	10:34:41	10:33:04	
<b>LAMENTIN</b>						
N2	Pont de Bréfort	27,000	125,000	10:39:31	10:37:40	
<b>BAIE-MAHAULT</b>						
N2	Giratoire de Wonche	29,700	122,300	10:43:28	10:41:27	
N2	Vélodrome	32,700	119,300	10:47:51	10:45:38	
N1	Pont de la Jaile	35,100	116,900	10:51:22	10:48:59	<b>Ravit. Ouvert</b>
<b>ABYMES</b>						
N1	Bretelle Baimbridge	40,000	112,000	10:58:32	10:55:49	
D129	Baimbridge Lycée	40,500	111,500	10:59:16	10:56:31	
N11	Giratoire Petit Pérou	42,400	109,600	11:02:03	10:59:10	
D102	Carrefour Salle d'Asile rue Emmanuel Varioux	43,200	108,800	11:03:13	11:00:17	
D102	Pont de Caraque	44,000	108,000	11:04:23	11:01:24	
D102	Boivin Ecole	46,100	105,900	11:07:28	11:04:20	
D102	Carrefour Bouliquis	50,000	102,000	11:13:10	11:09:46	
<b>SAINTE ANNE</b>						
D102	Masselas Sommet	52,700	99,300	11:17:07	11:13:32	<b>GPM 3</b>
D102	Carrefour Belle-Place	53,000	99,000	11:17:34	11:13:57	
D102	Grands Fond Eglise	54,200	97,800	11:19:19	11:15:38	
D110	Route de L'Estrade	55,000	97,000	11:20:29	11:16:45	
D105	Carrefour Deshauteurs	56,000	96,000	11:21:57	11:18:08	
D105	Carrefour Fouché	60,500	91,500	11:28:32	11:24:25	
D105	Carrefour Duprée	63,300	88,700	11:32:38	11:28:20	
N4	Les Galbas Cimetière	63,800	88,200	11:33:22	11:29:01	<b>Sprint 2</b>
<b>GOSIER</b>						
N4	Petit Havre Sommet	68,400	83,600	11:40:06	11:35:27	<b>GPM 4</b>
N4	Giratoire Grande Ravine	74,600	77,400	11:49:10	11:44:06	
N4	Pont de Poucet	76,000	76,000	11:51:13	11:46:03	<b>MI COURSE</b>
<b>ABYMES</b>						
N1	Pont de Chauvel	81,700	70,300	11:59:34	11:54:00	
<b>BAIE-MAHAULT</b>						
N1	Pont de la Gabarre	85,400	66,600	12:04:59	11:59:10	
N1	Destrellan	89,500	62,500	12:10:59	12:04:53	
N2	Vélodrome	90,100	61,900	12:11:51	12:05:43	
N2	Giratoire de Wonche	93,300	58,700	12:16:32	12:10:11	
<b>LAMENTIN</b>						
D1	Lamentin Stade	95,600	56,400	12:19:54	12:13:24	<b>Sprint 3</b>
D1	Pont de Bréfort	97,000	55,000	12:21:57	12:15:21	
D1	La Rosière Ecole	100,600	51,400	12:27:13	12:20:22	
<b>PETIT-BOURG</b>						
D1	Prise d'Eau Eglise	104,100	52,000	12:30:44	12:23:43	
D23	Giratoire Barbotteau	106,000	46,000	12:35:07	12:27:54	
D23	Route de Versailles	110,000	42,000	12:40:59	12:33:29	
D23	Giratoire Trinité	112,000	40,000	12:43:54	12:36:17	
D2	Daubin Ecole	113,000	39,000	12:45:22	12:37:40	
<b>BAIE-MAHAULT</b>						
D1	Carrefour la Retraite	116,300	35,700	12:50:12	12:42:17	
RC	Giratoire Budan	118,500	33,500	12:53:25	12:43:32	
N2	Giratoire Belcourt	120,300	31,700	12:56:03	12:52:45	
N2	Vélodrome	121,000	31,000	12:57:04	12:55:07	

<b>PETIT-BOURG</b>						
N1	Arnouville TDF	124,100	27,900	13:01:37	13:04:20	<b>Ravit. Fermé</b>
N1	Basse Lézarde	127,500	24,500	13:06:35	14:04:20	
N1	Petit-Bourg Nouvelle Route	130,000	22,000	13:10:15	13:06:20	
N1	Giratoire Montébello	131,400	20,600	13:12:18	13:10:36	
<b>GOYAVE</b>						
N1	Goyave Nouvelle Route	137,200	14,800	13:20:47	13:11:27	
<b>CAPESTERRE</b>						
N1	Sainte Marie Ecole	140,000	12,000	13:24:53	13:11:38	
N1	Poirier	142,000	10,000	13:27:48	13:11:38	<b>10 Kms</b>
N1	Giratoire Pérou	146,100	5,900	13:33:48	13:24:33	
N1	Hauteur St Denis	147,000	5,000	13:35:07	13:25:07	<b>5 kms</b>
N1	Pont de Marquisat	148,000	4,000	13:36:35	13:26:31	
N1	Capesterre Nouvelle Route	149,000	3,000	13:38:03	13:32:06	<b>3 kms</b>
N1	Pont de Carbet	150,000	2,000	13:39:31	13:29:18	
N1	Giratoire Bois Debout	151,000	1,000	13:40:59	13:30:42	<b>1 km</b>
<b>N1</b>	<b>Arrivée: Allée Dumanoir Capesterre</b>	<b>152,000</b>	<b>0,000</b>	<b>13:42:26</b>	<b>13:32:06</b>	<b>Arrivée</b>

<p>Départ : 10H00</p> <p>Km 0 :Eglise de Deshaies</p> <p>Emargement : Mairie de Deshaies</p> <p>Protocole départ : Mairie de Deshaies</p> <p>Réunion : Mairie de Deshaies</p>  	<p>Déviation des voitures techniques :</p> <p>Parking voitures techniques :</p> <p>Parking caravane publicitaire :</p> <p>Parking voitures officielles :</p> <p>Repas :</p> <p>Protocole :</p> <p>Délibération du Jury : Ecole Alexius DELACROIX</p> <p>Contrôle Médical : Ecole Alexius DELACROIX</p>
---	--

## 70<sup>ème</sup> Tour Cycliste International de la Guadeloupe UCI 2.2



Kms	H/DEPART
137,000	10:00:00

Emargement : 08:30:00
Mairie:Vieux Habitants-

**Mardi 26 Octobre 2021**



**Vieux Habitants → Lamentin**

4<sup>ème</sup> Etape, en ligne : 137,000 kms

N° de Route	Itinéraires	Kms Parcours	Kms Restants	Heures de Passage km/H 41	Heures de Passage km/H 43	Observations
	<b>VIEUX-HABITANTS</b>					
N2	Départ :Vieux-Habitants Mairie Val de l'orge	0,000 4,000	137,000 133,000	10:00:00 10:05:51	10:00:00 10:05:35	<u>Km 0</u>
	<b>BAILLIF</b>					
N2	Baillif Mairie	7,400	129,600	10:10:50	10:10:20	<u>Sprint 1</u>
	<b>BASSE TERRE</b>					
N2	Giratoire des Quatre Chevaux	12,000	125,000	10:17:34	10:16:45	
	<b>GOURBEYRE</b>					
N2	Blanchet Nouvelle Route	14,700	122,300	10:21:31	10:20:31	
N2	Gourbeyre Sommet	17,500	119,500	10:25:37	10:24:25	<u>GPM 2</u>
N2	Giratoire Gourbeyre	18,400	118,600	10:26:56	10:25:40	
	<b>TROIS RIVIERE</b>					
N2	Hermitage Sommet	21,800	115,200	10:31:54	10:30:25	<u>GPM 2</u>
N2	Carrefour Sapotille	26,700	110,300	10:39:04	10:37:15	
	<b>CAPESTERRE</b>					
N2	Giratoire Saint Sauveur	32,000	105,000	10:46:50	10:44:39	<u>Ravit. Ouvert</u>
N2	Giratoire Bois Debout	34,000	103,000	10:49:45	10:47:27	
N2	Nouvelle Route de Capesterre	36,700	100,300	10:53:42	10:51:13	
N2	Giratoire Pérou	38,400	98,600	10:56:12	10:53:35	
N2	Sainte Mairie	43,800	93,200	11:04:06	11:01:07	<u>Sprint 2</u>
	<b>GOYAVE</b>					
N2	Goyave Nouvelle Route	48,500	88,500	11:10:59	11:07:40	
N2	Carrefour la Rose	50,000	87,000	11:13:10	11:09:46	
	<b>PETIT BOURG</b>					
N2	Giratoire Montebello	53,000	84,000	11:17:34	11:13:57	
N2	Petit Bourg Nouvelle Route	55,000	82,000	11:20:29	11:16:45	
N2	Basse Lézarde	57,000	80,000	11:23:25	11:19:32	
D1	Bretelle Colin	57,500	79,500	11:24:09	11:20:14	
D1	Hauteurs Lézarde	60,600	76,400	11:28:41	11:24:33	
D1	Vernou Sommet	64,200	72,800	11:33:57	11:29:35	<u>GPM 3</u>
D23	Giratoire Barbotteau	66,000	71,000	11:36:35	11:32:06	
D23	Maison de la Forêt	72,500	64,500	11:46:06	11:41:10	<u>Mi COURSE</u>
D23	Mamelles Sommet	77,300	59,700	11:53:07	11:47:52	<u>GPM 1</u>
	<b>POINTE NOIRE</b>					
N2	Carrefour Mahault	84,200	52,800	12:03:13	11:57:29	
N2	Guyonneau Station	87,800	49,200	12:08:29	12:02:31	<u>Sprint 3</u>
N2	Pointe Noire Gollège	89,800	47,200	12:11:25	12:05:18	
N2	Gommier Sommet	93,200	43,800	12:16:23	12:10:03	<u>GPM 2</u>
	<b>DESHAIES</b>					
N2	Ferry	98,500	38,500	12:24:09	12:17:27	
N2	Ferry La coque Sommet	101,700	35,300	12:28:50	12:21:54	<u>GPM 2</u>
N2	Deshaies Eglise	104,500	32,500	12:32:56	12:25:49	
N2	Giratoire de Ziotte	106,600	30,400	12:36:00	12:28:45	
N2	Rifflet	109,000	28,000	12:39:31	12:32:06	
	<b>SAINTE ROSE</b>					
N2	Plage de Clugny	113,600	23,400	12:46:15	12:38:31	
N2	Carrefour Madame	117,000	20,000	12:51:13	12:43:15	<u>Ravit. ferm</u>
N2	Giratoire la Ramée	119,700	17,300	12:55:10	12:47:01	
N2	Carrefour Saint Elise	120,800	16,200	12:56:47	12:48:33	
N2	Sainte Rose SDIS	121,100	15,900	12:57:13	12:48:59	



N2	Bébel	122,700	14,300	12:59:34	12:51:13	
N2	Carrefour Chemin de Bellevue	129,000	8,000	13:08:47	13:00:00	
<b>N2</b>	Carrefour de Viard	123,200	13,800	13:00:18	12:51:54	
N2	Carrefour les Galbas	125,700	11,300	13:03:57	12:55:24	
<b>N2</b>	Carrefour Conodor	127,000	10,000	13:05:51	12:57:13	<b>10 kms</b>
N2	Giratoire Boucan	128,400	8,600	13:07:54	12:59:10	
<b>LAMENTIN</b>						
<b>N2</b>	Bréfort	132,000	5,000	13:13:10	13:04:11	<b>5 kms</b>
N2	Giratoire Routa	133,000	4,000	13:14:38	13:05:35	
<b>BAIE MAHAULT</b>						
<b>N2</b>	Zone Artisanal de Dorville	134,000	3,000	13:16:06	13:06:59	<b>3 kms</b>
N2	Giratoire de Wonche	134,500	2,500	13:16:50	13:07:40	
D2	Fond Mouzine	135,000	2,000	13:17:34	13:08:22	
<b>LAMENTIN</b>						
<b>D2</b>	Pont de Borel	136,000	1,000	13:19:01	13:09:46	<b>1 km</b>
<b>N2</b>	Arrivée Lamentin Stade	137,000	0,000	13:20:29	13:11:10	
<b>N2</b>	Arrivée Lamentin Stade	137,000	0,000	13:20:29	13:11:10	<b>Arrivée</b>

<p>Départ : 10H00</p> <p>Km 0 : Vieux Habitants Mairie</p> <p>Emargement : Mairie de Vieux Habitants</p> <p>Protocole départ : Mairie de Vieux Habitants</p> <p>Réunion : Mairie de Vieux Habitants</p> 	<p>Déviations des voitures techniques :</p> <p>Parking voitures techniques :</p> <p>Parking caravane publicitaire :</p> <p>Parking voitures officielles :</p> <p>Repas :</p> <p>Protocole :</p> <p>Délibération du Jury : Annexe Mairie</p> <p>Contrôle Médical : Annexe Mairie</p> 
---	---

## 70 ème Tour Cycliste International de la Guadeloupe UCI 2.2



Kms	H/DEPART
150,500	10:00:00

**Emargement : 08:30:00**  
**Mairie de Petit-Canal**



**mercredi 27 octobre 2021**

**Petit-Canal → Morne A L'eau**

5ème Etape, en ligne : 150,500 kms

N° de Route	Itinéraires	Kms Parcours	Kms Restants	Heures de Passage km/H 42	Heures de Passage km/H 43	Observations
<b>PETIT-CANAL</b>						
	Départ :Petit-Canal Stade	0,000	150,500	10:00:00	10:00:00	<b>Km 0</b>
N6	Carrefour Maisoncelle	2,300	148,200	10:03:17	10:03:13	
N6	Carrefour Balin	3,800	146,700	10:05:26	10:05:18	
<b>MORNE A L'EAU</b>						
N6	Richeval Lycée	7,100	143,400	10:10:09	10:09:54	<b>Sprint 1</b>
N6	Carrefour Rue Léon Blum	8,000	142,500	10:11:26	10:11:10	
N6	Rue du Débarcadere Ligne Arrivée	8,500	142,000	10:12:09	10:11:52	
D108	Brion	9,500	141,000	10:13:34	10:13:15	
D108	Bois D'inde Sommet	11,300	139,200	10:16:09	10:15:46	<b>GPM 4</b>
<b>ABYMES</b>						
D101	Carrefour Chazeau	13,100	137,400	10:18:43	10:18:17	
D101	Dubisquet Sommet	15,300	135,200	10:21:51	10:21:21	<b>GPM 4</b>
<b>MORNE A L'EAU</b>						
D101	Carrefour Chouloute	16,700	119,000	10:43:54	10:42:51	<b>GPM 4</b>
<b>MOULE</b>						
D101	Carrefour Gascon	19,300	131,200	10:27:34	10:26:56	
D101	Château Gaillard	23,600	126,900	10:33:43	10:32:56	
D101	Distillerie Damoiseaux	26,800	123,700	10:38:17	10:37:24	<b>Sprint 2</b>
D101	Carrefour Bellevue	28,000	122,500	10:40:00	10:39:04	
N5	Carrefour la Baie	29,000	121,500	10:41:26	10:40:28	
N5	Carrefour la Rosette	29,800	120,700	10:42:34	10:41:35	
D120	Carrefour Sainte Marguritte	32,200	118,300	10:46:00	10:44:56	
<b>PETIT-CANAL</b>						
D120	Carrefour Lubeth	37,000	113,500	10:52:51	10:51:38	<b>Ravit Ouvert</b>
D120	Carrefour Gros Cap	40,000	110,500	10:57:09	10:55:49	
<b>ANSE-BERTRAND</b>						
D120	La Mahaudière	44,500	106,000	11:03:34	11:02:06	
D120	Carrefour Campêche	46,500	104,000	11:06:26	11:04:53	
D120	Carrefour Marie Thérèse	48,200	102,300	11:08:51	11:07:15	
D120	Fonds Rose Sommet	49,600	100,900	11:10:51	11:09:13	<b>GPM 4</b>
D120	Carrefour Beaufond	53,500	97,000	11:16:26	11:14:39	<b>Mi COURSE</b>
<b>PORT-LOUIS</b>						
N8	Guerry Haut de la Mongne	55,700	94,800	11:19:34	11:17:43	
N8	Carrefour Pelletan	58,700	91,800	11:23:51	11:21:54	
D128	Belin	60,700	89,800	11:26:43	11:24:42	
N6	Carrefour Beauport	63,800	86,700	11:31:09	11:29:01	
N6	Giratoire Sylvain	64,700	85,800	11:32:26	11:30:17	
N6	Pont de Gaschet	67,000	61,700	12:08:29	12:05:26	<b>Sprint 3</b>
<b>PETIT-CANAL</b>						
N6	Carrefour Clugny	68,700	81,800	11:38:09	11:35:52	
N6	Petit-Canal Stade	70,400	80,100	11:40:34	11:38:14	
N6	Carrefour Belin	74,700	75,800	11:46:43	11:44:14	
<b>MORNE A L'EAU</b>						
N6	Richeval Lycée	78,000	72,500	11:51:26	11:48:50	
N6	Rue du Débarcadere Ligne Arrivée	79,400	71,100	11:53:26	11:50:47	
D108	Bois D'inde Sommet	82,200	68,300	11:57:26	11:54:42	<b>GPM 4</b>
<b>ABYMES</b>						
D101	Carrefour Chazeau	84,000	66,500	12:00:00	11:57:13	
D101	Dubisquet Sommet	86,200	64,300	12:03:09	12:00:17	<b>GPM 4</b>
<b>MORNE A L'EAU</b>						
D101	Carrefour Chouloute	87,600	62,900	12:05:09	12:02:14	<b>GPM 4</b>
<b>MOULE</b>						
D101	Carrefour Gascon	90,200	60,300	12:08:51	12:05:52	
D101	Château Gaillard	94,200	56,300	12:14:34	12:11:27	
D101	Carrefour Bellevue	99,000	51,500	12:21:26	12:18:08	
N5	Carrefour la Baie	99,800	50,700	12:22:34	12:19:15	
N5	Carrefour la Rosette	100,700	49,800	12:23:51	12:20:31	

D120	Carrefour Sainte Margueritte <b>PETIT-CANAL</b>	103,100	47,400	12:27:17	12:23:52	
D120	Carrefour Sainte Geneviève <b>ANSE-BERTRAND</b>	110,700	39,800	12:38:09	12:34:28	
D120	La Mahaudière	115,400	35,100	12:44:51	12:41:01	
D120	Carrefour Campêche	117,400	33,100	12:47:43	12:43:49	
D120	Carrefour Marie Thérèse	119,200	31,300	12:50:17	12:46:20	
<b>D120</b>	<b>Fonds Rose Sommet</b>	<b>120,700</b>	<b>29,800</b>	<b>12:52:26</b>	<b>12:48:25</b>	<b>GPM 4</b>
N8	Carrefour Beaufond <b>PORT-LOUIS</b>	124,400	26,100	13:14:03	13:09:26	
N8	Guerry Haut de la Montagne <b>PORT-LOUIS</b>	126,400	24,100	13:00:34	12:56:22	
<b>N8</b>	<b>Carrefour Pelletan</b>	<b>129,700</b>	<b>20,800</b>	<b>13:05:17</b>	<b>13:00:59</b>	<b>Ravit. Fermé</b>
	Belin	132,000	18,500	13:13:10	13:08:34	
N6	Carrefour Beauport <b>PETIT-CANAL</b>	134,700	15,800	13:17:07	13:12:26	
N6	Carrefour Clugny	139,900	10,600	13:24:44	13:19:51	
<b>N6</b>	<b>Boismorin</b>	<b>140,500</b>	<b>10,000</b>	<b>13:25:37</b>	<b>13:20:43</b>	<b>10 kms</b>
N6	Petit-Stade	141,000	9,500	13:26:20	13:21:26	
<b>N6</b>	<b>Balin</b>	<b>145,500</b>	<b>5,000</b>	<b>13:31:28</b>	<b>13:26:26</b>	<b>5 kms</b>
N6	Concrétor	146,500	4,000	13:29:17	13:24:25	
<b>N6</b>	<b>Rougeole</b>	<b>147,500</b>	<b>3,000</b>	<b>13:30:43</b>	<b>13:25:49</b>	<b>3 kms</b>
	MORNE-A-L'EAU					
N6	Carrefour Bonne Terre	148,500	2,000	13:32:09	13:27:13	
<b>N6</b>	<b>Richeval Station</b>	<b>149,500</b>	<b>1,000</b>	<b>13:33:34</b>	<b>13:28:36</b>	<b>1 km</b>
<b>N6</b>	<b>ARRIVEE:Place Gerty Archimède M</b>	<b>150,500</b>	<b>0,000</b>	<b>13:35:00</b>	<b>13:30:00</b>	
N6	<b>ARRIVEE:Place Gerty Archimède M</b>	<b>150,500</b>	<b>0,000</b>	<b>13:35:00</b>	<b>13:30:00</b>	

<p>Départ : 10H00</p> <p>Km 0 : Mairie de Sainte-RosePetit-Canal</p> <p>Emargement : Mairie de Petit-Canal</p> <p>Protocole départ : Mairie de Petit-Canal</p> <p>Réunion : Mairie de Petit-Canal</p> 	<p>Déviations des voitures techniques :</p> <p>Parking voitures techniques :</p> <p>Parking caravane publicitaire :</p> <p>Parking voitures officielles :</p> <p>Repas :</p> <p>Protocole :</p> <p>Délibération du Jury : Mairie de Morne-à-l'eau</p> <p>Contrôle Médical : Mairie de Morne-à-l'eau</p> 
---	---

# 70 ème Tour Cycliste International de la Guadeloupe UCI 2.2



Département de Guadeloupe



Kms	H/DEPART
146,100	10:00:00

Emargement : 08:30:00 Mairie de Port-Louis
---



**jeudi 28 octobre 2021**

**Morne-à-l'Eau → Gosier**

6ème Etape, en ligne : 146,100 kms

N° de Route	Itinéraires	Kms Parcours	Kms Restants	Heures de Passage km/H 41	Heures de Passage km/H 43	Observations
<b>MORNE A L'EAU</b>						
	<b>Départ : Morne à l'eau Mairie</b>	<b>0,000</b>	<b>146,100</b>	<b>10:00:00</b>	<b>10:00:00</b>	<b><u>Km 0</u></b>
N5	Morne A L'eau Cimetière	0,300	145,800	10:00:26	10:00:25	
N5	Giratoire Bosrédon	3,700	142,400	10:05:25	10:05:10	
N5	Giratoire Berlette	4,700	141,400	10:06:53	10:06:33	
N5	Nouvelle Route de Morne à l'eau	6,100	140,000	10:08:56	10:08:31	
<b>ABYMES</b>						
N5	Giratoire Périn	8,400	137,700	10:12:18	10:11:43	
N11	Bretelle Dothémard	9,700	136,400	10:14:12	10:13:32	
N11	Giratoire Petit Péeou	10,400	135,700	10:15:13	10:14:31	
D129	Giratoire Delgrès	12,200	133,900	10:17:51	10:17:01	
N5	Carrefour Sodèga	12,500	133,600	10:18:18	10:17:27	
D126	Giratoire Miquel	13,900	132,200	10:20:20	10:19:24	
<b>D126</b>	<b>Giratoire Grand Camp</b>	<b>15,300</b>	<b>130,800</b>	<b>10:22:23</b>	<b>10:21:21</b>	<b><u>Ravit, Ouvert</u></b>
<b>BAIE-MAHAULT</b>						
N1	Pont de la Gabarre	16,200	129,900	10:23:42	10:22:36	
N1	<b>La Jaile</b>	<b>18,000</b>	<b>128,100</b>	<b>10:26:20</b>	<b>10:25:07</b>	<b><u>Sprint 1</u></b>
N1	Destrellan	20,300	125,800	10:29:42	10:28:20	
<b>PETIT BOURG</b>						
<b>N1</b>	<b>Arnouville TDF</b>	<b>23,500</b>	<b>122,600</b>	<b>10:34:23</b>	<b>10:32:47</b>	<b><u>Sprint 2</u></b>
N1	Basse Lézarde	27,100	119,000	10:39:40	10:37:49	
N1	Nouvelle Route de Petit Bourg	29,700	116,400	10:43:28	10:41:27	
N1	Giratoire Montebello	30,800	115,300	10:45:04	10:42:59	
N1	Viard	33,100	113,000	10:48:26	10:46:11	
<b>GOYAVE</b>						
N1	Goyave Nouvelle Route	35,300	110,800	10:51:40	10:49:15	
<b>CAPESTERRE</b>						
N1	Sainte Marie	40,100	106,000	10:58:41	10:55:57	
N1	Giratoire Pérou	45,500	100,600	11:06:35	11:03:29	
N1	Capesterre Nouvelle Route	47,100	99,000	11:08:56	11:05:43	
N1	Giratoire Bois Debout	49,900	96,200	11:13:01	11:09:38	
<b>N1</b>	<b>Salée Sommet</b>	<b>54,700</b>	<b>91,400</b>	<b>11:20:03</b>	<b>11:16:20</b>	<b><u>GPM 2</u></b>
<b>TROIS RIVIERE</b>						
<b>N1</b>	<b>Sapotille Sommet</b>	<b>57,100</b>	<b>89,000</b>	<b>11:23:34</b>	<b>11:19:40</b>	<b><u>GPM 2</u></b>
D101	Trois Rivières	59,800	86,300	11:27:31	11:23:27	
D7	Carrefour la Regrettée	60,900	85,200	11:29:07	11:24:59	
<b>D7</b>	<b>Route de Dolé</b>	<b>64,600</b>	<b>81,500</b>	<b>11:34:32</b>	<b>11:30:08</b>	<b><u>Mi COURSE</u></b>
<b>D7</b>	<b>Dolé Sommet</b>	<b>65,900</b>	<b>80,200</b>	<b>11:36:26</b>	<b>11:31:57</b>	<b><u>GPM 1</u></b>
<b>GOUREYERE</b>						
N1	Giratoire Gourbeyre	66,600	79,500	11:37:28	11:32:56	
N1	Blanchet Nouvelle Route	70,100	76,000	11:42:35	11:37:49	
<b>BASSE TERRE</b>						
N1	Giratoire des quatre Chevaux	73,100	73,000	11:46:59	11:42:00	
<b>BAILLIF</b>						
<b>N1</b>	<b>Baillif Mairie</b>	<b>77,600</b>	<b>68,500</b>	<b>11:53:34</b>	<b>11:48:17</b>	<b><u>Sprint 3</u></b>
N2	Carrefour Morne Mabouya	78,400	67,700	11:54:44	11:49:24	
N2	Val de l'orge	80,700	65,400	11:58:06	11:52:36	
<b>VIEUX HABITANTS</b>						
N2	Vieux Habitants le Boulevard	84,700	61,400	12:03:57	11:58:11	
N2	Marigot	85,800	60,300	12:05:34	11:59:43	
<b>BOUILLANTE</b>						
N2	Bouillante Stade	92,800	53,300	12:15:48	12:09:29	
<b>N2</b>	<b>Morne Bouillante Pigeon Sommet</b>	<b>95,100</b>	<b>51,000</b>	<b>12:19:10</b>	<b>12:12:42</b>	<b><u>GPM 3</u></b>

<b>N2</b>	Malendure Sommet	100,600	45,500	12:27:13	12:20:22	<b>GPM 3</b>
	<b>POINTE NOIRE</b>					
N2	Carrefour Mahault	103,100	43,000	12:30:53	12:23:52	
<b>D23</b>	Mamelles Sommet	93,300	52,800	12:16:32	12:10:11	<b>GPM 1</b>
	<b>PETIT BOURG</b>					
<b>D23</b>	Giratoire Barbotteau	121,100	25,000	12:57:13	12:48:59	<b>Ravit.Ferm</b>
D23	Route de versailles	124,100	22,000	13:01:37	12:53:10	
D23	Giratoire Trinité	127,700	18,400	13:06:53	12:58:11	
N1	Arnouville TDF	129,100	17,000	13:08:56	13:00:08	
	<b>BAIE-MAHAULT</b>					
N1	Destrellan	132,600	13,500	13:14:03	13:05:01	
<b>N1</b>	Pont de la Gabarre	136,100	10,000	13:19:10	13:09:54	<b>10 kms</b>
	<b>ABYMES</b>					
N1	Pont de Chauvel	140,100	6,000	13:25:01	13:15:29	
	<b>GOSIER</b>					
<b>N4</b>	Morne Daran Rocade	141,100	5,000	13:26:29	13:16:53	<b>5 kms</b>
N4	Blanchard	142,100	4,000	13:27:57	13:18:17	
<b>N4</b>	Centre Commercial	143,100	3,000	13:29:25	13:19:40	<b>3 kms</b>
D119	Bretelle Poucet	144,100	2,000	13:30:53	13:21:04	
<b>D119</b>	Giratoire Montauban	145,100	1,000	13:32:20	13:22:28	<b>1 km</b>
<b>D119</b>	<b>Arrivée: Le Gosier Face à la Poste</b>	<b>146,100</b>	<b>0,000</b>	<b>13:33:48</b>	<b>13:23:52</b>	
<b>D119</b>	<b>Arrivée: Le Gosier Face à la Poste</b>	<b>146,100</b>	<b>0,000</b>	<b>13:33:48</b>	<b>13:23:52</b>	<b>Arrivée</b>

Départ : 10H00	Déviation des voitures techniques :
Km 0 : Sainte-Anne Centre Culturel	Parking voitures techniques :
Emargement : Centre culturel	Parking caravane publicitaire :
Protocole départ : Mairie de Sainte Anne	Parking voitures officielles :
Contrôle / Réunion : Mairie de Sainte Anne	Repas :
	Protocole :
	Délibération du Jury : Base nautique municipale
	Contrôle Médical : Base nautique municipale

# 70 ème Tour Cycliste International de la Guadeloupe UCI 2.2



**ABYMES**



Kms	H/DEPART
133,400	10:00:00

**Emargement 08:30:00**  
**Mairie du Gosier**



**vendredi 29 octobre 2021**

**Gosier → Abymes**

7ème Etape, en ligne : 133,400 kms

N° de Route	Itinéraires	Kms Parcours	Kms Restants	Heures de Passage km/H 41	Heures de Passage km/H 43	Observations
<b>GOSIER</b>						
	<u>Départ : Fictif Gosier Stade</u>					
<b>D119</b>	<u>Départ Réel : Route de Poucet</u>	<b>0,000</b>	<b>133,400</b>	<b>10:00:00</b>	<b>10:00:00</b>	<b>Km 0</b>
N4	Poucet	1,200	132,200	10:01:45	10:01:40	
N4	Giratoire Grande Ravine	4,500	128,900	10:06:35	10:06:17	
<b>N4</b>	<u>Saline Sommet</u>	<b>8,700</b>	<b>124,700</b>	<b>10:12:44</b>	<b>10:12:08</b>	<b>GPM 4</b>
<b>SAINTE ANNE</b>						
<b>N4</b>	<u>Sainte Anne Centre Culturel</u>	<b>16,000</b>	<b>117,400</b>	<b>10:23:25</b>	<b>10:22:20</b>	<b>Sprint 1</b>
N4	Giratoire de Ffrench	18,100	115,300	10:26:29	10:25:15	
RC	Carrefour Delair	19,100	114,300	10:27:57	10:26:39	
RC	Entrée Karucoco Parc	20,400	113,000	10:29:51	10:28:28	
N1	Carrefour Bombo	21,300	112,100	10:31:10	10:29:43	
D102	Carrefour Saint Paul	22,800	110,600	10:33:22	10:31:49	
D102	Carrefour Pavillon	25,300	108,100	10:37:01	10:35:18	
D102	Grands Fonds Eglise	26,500	106,900	10:38:47	10:36:59	
<b>ABYMES</b>						
D102	Carrefour Belle Place	27,700	105,700	10:40:32	10:38:39	
D101	Carrefour Dubisquet	31,000	102,400	10:45:22	10:43:15	
<b>D101</b>	<u>Carrefour Chazeau</u>	<b>33,000</b>	<b>100,400</b>	<b>10:48:18</b>	<b>10:46:03</b>	<b>Ravit. Ouvert</b>
RC	Quatre Chemins	38,200	95,200	10:55:54	10:53:18	
<b>RC</b>	<u>Ligne Arrivée Office du Tourisme</u>	<b>40,000</b>	<b>93,400</b>	<b>10:58:32</b>	<b>10:55:49</b>	<b>Sprint 2</b>
D102	Carrefour Providence	40,300	93,100	10:58:59	10:56:14	
D102	Pont de Caraque	41,800	91,600	11:01:10	10:58:20	
D102	Carrefour Bouliqui	48,000	85,400	11:10:15	11:06:59	
<b>SAINTE ANNE</b>						
D102	Masselas	50,000	83,400	11:13:10	11:09:46	
<b>D102</b>	<u>Masselas Sommet</u>	<b>50,500</b>	<b>82,900</b>	<b>11:13:54</b>	<b>11:10:28</b>	<b>GPM 3</b>
<b>ABYMES</b>						
D110	Boricaud	53,800	79,600	11:18:44	11:15:04	
D101	Carrefour Dubisquet	54,300	79,100	11:19:28	11:15:46	
<b>D101</b>	<u>Carrefour Chazeau</u>	<b>56,400</b>	<b>77,000</b>	<b>11:22:32</b>	<b>11:18:42</b>	
RC	Quatre Chemins	61,500	71,900	11:30:00	11:25:49	
<b>RC</b>	<u>Ligne Arrivée Office du Tourisme 1</u>	<b>63,300</b>	<b>70,100</b>	<b>11:32:38</b>	<b>11:28:20</b>	
D102	Pont de Caraque	65,300	68,100	11:35:34	11:31:07	
D102	Boivin Ecole	67,400	66,000	11:38:38	11:34:03	
D102	Carrefour Bouliqui	71,400	62,000	11:44:29	11:39:38	
<b>SAINTE ANNE</b>						
<b>D102</b>	<u>Masselas Sommet</u>	<b>74,000</b>	<b>59,400</b>	<b>11:48:18</b>	<b>11:43:15</b>	<b>GPM 3</b>
<b>ABYMES</b>						
<b>D101</b>	<u>Carrefour Dubisquet</u>	<b>77,700</b>	<b>55,700</b>	<b>11:53:42</b>	<b>11:48:25</b>	<b>Mi COURSE</b>
D101	Carrefour Chazeau	80,000	53,400	11:57:04	11:51:38	
RC	Quatre Chemins	85,000	48,400	12:04:23	11:58:36	
<b>RC</b>	<u>Ligne Arrivée Office du Tourisme 2</u>	<b>86,700</b>	<b>46,700</b>	<b>12:06:53</b>	<b>12:00:59</b>	<b>Sprint 3</b>
D102	Boivin Ecole	90,800	42,600	12:12:53	12:06:42	
D102	Carrefour Bouliqui	95,000	38,400	12:19:01	12:12:33	
<b>SAINTE ANNE</b>						
<b>102</b>	<u>Masselas Sommet</u>	<b>97,400</b>	<b>36,000</b>	<b>12:22:32</b>	<b>12:15:54</b>	<b>GPM 3</b>
<b>ABYMES</b>						
D101	Carrefour Dubisquet	101,100	32,300	12:27:57	12:21:04	
D101	Carrefour Chazeau	103,300	30,100	12:31:10	12:24:08	
RC	Quatre Chemins	108,300	25,100	12:38:29	12:31:07	
<b>RC</b>	<u>Ligne Arrivée Office du Tourisme 3</u>	<b>110,100</b>	<b>23,300</b>	<b>12:41:07</b>	<b>12:33:38</b>	
D102	Boivin Ecole	114,200	19,200	12:47:07	12:39:21	
D102	Carrefour Bouliqui	118,400	15,000	12:53:16	12:45:13	
<b>D102</b>	<u>Boivin Ecole</u>	<b>114,200</b>	<b>19,200</b>	<b>12:47:07</b>	<b>12:39:21</b>	<b>Ravit. Fermé</b>
D102	Carrefour Bouliqui	118,400	15,000	12:53:16	12:45:13	
<b>SAINTE ANNE</b>						
<b>D102</b>	<u>Masselas Sommet</u>	<b>120,800</b>	<b>12,600</b>	<b>12:56:47</b>	<b>12:48:33</b>	<b>GPM4</b>
<b>ABYMES</b>						
D102	Boricaud	124,500	8,900	13:02:12	12:53:43	<b>10 kms</b>
D101	Carrefour Chazeau	126,700	6,700	13:05:25	12:56:47	
<b>D101</b>	<u>Chazeau</u>	<b>128,400</b>	<b>5,000</b>	<b>13:07:54</b>	<b>12:59:10</b>	<b>5 kms</b>
D101	Chazeau Maison Associations	129,400	4,000	13:09:22	13:00:33	
<b>D101</b>	<u>Carrefour Doubs</u>	<b>130,400</b>	<b>3,000</b>	<b>13:10:50</b>	<b>13:01:57</b>	<b>3 kms</b>
RC	Tamarin	131,400	2,000	13:12:18	13:03:21	
<b>RC</b>	<u>Quatre Chemins</u>	<b>132,400</b>	<b>1,000</b>	<b>13:13:45</b>	<b>13:04:45</b>	<b>1 Km</b>

<b>RC</b>	<b>Arrivée :Abymes Boisripeaux Stade 4</b>	<b>133,400</b>	<b>0,000</b>	<b>13:15:13</b>	<b>13:06:08</b>	
<b>RC</b>	<b>Arrivée :Abymes Boisripeaux Stade 4</b>	<b>133,400</b>	<b>0,000</b>	<b>13:15:13</b>	<b>13:06:08</b>	<b>🏁 Arrivée</b>

<p>Départ : 10H00</p> <p>Km 0 : Montauban</p> <p>Emargement : Mairie du Gosier</p> <p>Protocole départ : Mairie du Gosier</p> <p>Réunion : Mairie du Gosier</p> <div style="display: flex; align-items: center;">   </div>	<p>Déviations des voitures techniques :</p> <p>Parking voitures techniques :</p> <p>Parking caravane publicitaire :</p> <p>Parking voitures officielles :</p> <p>Repas :</p> <p>Protocole :</p> <p>Délibération du Jury : OFFICE DU TOURISME DES ABYMES</p> <p>Contrôle Médical : Stade René Serge NABAJOTH</p>
---	---

## 70 ème Tour Cycliste International de la Guadeloupe UCI 2.2



Kms	H/DEPART
10,300	13:00:00

**Emargement : 11:30:00**  
Mairie de Baillif

samedi 30 octobre 2021

Baillif → Saint-Claude

8ème Etape, CLMI : 10,300 Kms

N° de Route	Itinéraires	Kms Parcours	Kms Restants	Heures de Passage km/H 38	Heures de Passage km/H 40	Observations
	<b>BAILLIF</b>					
<b>N2</b>	<b>Départ: Baillif Mairie</b>	<b>0,000</b>	<b>10,300</b>	<b>13:00:00</b>	<b>13:00:00</b>	<b><u>Km 0</u></b>
N2	Giratoire Père Labat	1,000	9,300	13:01:35	13:01:30	
	<b>BASSE-TERRE</b>					
N2	Rivière des Pères	2,000	8,300	13:03:09	13:03:00	
N2	Bas du Bourq	3,000	7,300	13:04:44	13:04:30	
N2	Basse Terre Boulevard	4,000	6,300	13:06:19	13:06:00	
N1	Giratoire des Quatre Chevaux	4,200	6,100	13:06:38	13:06:18	
<b>D6</b>	<b>Champ d'Arbaud</b>	<b>5,300</b>	<b>5,000</b>	<b>13:08:22</b>	<b>13:07:57</b>	<b><u>5 Kms</u></b>
D6	Giratoire Centre Commercial	6,000	4,300	13:09:28	13:09:00	
	<b>SAINT CLAUDE</b>					
<b>N3</b>	<b>Saint Phy</b>	<b>7,300</b>	<b>3,000</b>	<b>13:11:32</b>	<b>13:10:57</b>	<b><u>3 Kms</u></b>
N3	Montérand	8,000	2,300	13:12:38	13:12:00	
<b>N3</b>	<b>Gendarmerie</b>	<b>9,300</b>	<b>1,000</b>	<b>13:14:41</b>	<b>13:13:57</b>	<b><u>1 Kms</u></b>
N3	Saint-Claude Carrefour	10,000	0,300	13:15:47	13:15:00	
<b>N3</b>	<b>Arrivée Saint Claude Mairie</b>	<b>10,300</b>	<b>0,000</b>	<b>13:16:16</b>	<b>13:15:27</b>	<b><u>GPM 1</u></b>
<b>N3</b>	<b>Arrivée Saint Claude Mairie</b>	<b>10,300</b>	<b>0,000</b>	<b>13:16:16</b>	<b>13:15:27</b>	<b><u>Arrivée</u></b>

Départ : 9H00

Km 0 : Mairie de Baillif

Emargement : Mairie de Baillif

Protocole départ : Mairie de Baillif

Réunion : Mairie de Baillif



Déviations des voitures techniques :

Parking voitures techniques :

Parking caravane publicitaire :

Parking voitures officielles :

Repas :

Protocole :

Délibération du Jury : Ancienne Mairie de Saint Claude

Contrôle Médical : Ancienne Mairie de Saint Claude



## 70 ème Tour Cycliste International de la Guadeloupe UCI 2.2



Kms	H/DEPART
142,000	13:00:00

<b>Emargement : 11:30:00</b> <b>Mairie Baie Mahault</b>
--



**dimanche 31 octobre 2021**

**Baie Mahault → Baie Mahault**

9ème Etape, en ligne : 142,000 kms

N° de Route	Itinéraires	Kms Parcours	Kms Restants	Heures de Passage km/H 42	Heures de Passage km/H 43	Observations
<b>BAIE-MAHAULT</b>						
<b>N2</b>	<b>Départ Réel : Baie Mahault Stade</b>	<b>0,000</b>	<b>142,000</b>	<b>13:00:00</b>	<b>13:00:00</b>	<b><u>Km 0</u></b>
N2	Giratoire Belcourt	1,400	140,600	13:02:00	13:01:57	
N2	Giratoire de Wonche	3,800	138,200	13:05:26	13:05:18	
RC	Les Abricots	5,400	136,600	13:07:43	13:07:32	
D2	Carrefour Bonfils	6,300	135,700	13:09:00	13:08:47	
D2	Calvaire Ecole	7,000	135,000	13:10:00	13:09:46	
<b>D2</b>	<b>Bonnardel Sommet</b>	<b>8,100</b>	<b>133,900</b>	<b>13:11:34</b>	<b>13:11:18</b>	<b><u>GPM4</u></b>
D2	Carrefour Route de Biglette	8,600	133,400	13:12:17	13:12:00	
RC	Plaisance	10,000	132,000	13:14:17	13:13:57	
N10	Giratoire Convenance Jabrun	12,100	129,900	13:17:17	13:16:53	
N10	Giratoire Mondong	13,100	128,900	13:18:43	13:18:17	
N10	Giratoire Houëlbourq	14,400	127,600	13:20:34	13:20:06	
N10	Rue de l'industrie P.C Leader	15,000	127,000	13:21:26	13:20:56	
N10	Carrefour Boulevard Pointe Jarry	16,200	125,800	13:23:09	13:22:36	
D24	Bretelle Gabare	18,200	123,800	13:26:00	13:25:24	
<b>ABYMES</b>						
N11	Bretelle Baimbridge	21,000	121,000	13:30:00	13:29:18	
N11	Giratoire Delgrès	22,000	120,000	13:31:26	13:30:42	
<b>N11</b>	<b>Petit Pérou Crédit Agricole</b>	<b>23,000</b>	<b>119,000</b>	<b>13:32:51</b>	<b>13:32:06</b>	<b><u>Sprint 1</u></b>
D102	Carrefour Salle d'Asile	24,100	117,900	13:34:26	13:33:38	
D102	Carrefour Boisvin	26,800	115,200	13:38:17	13:37:24	
D102	Carrefour Beau Soleil	28,700	113,300	13:41:00	13:40:03	
<b>D101</b>	<b>Carrefour Doubs</b>	<b>30,000</b>	<b>112,000</b>	<b>13:42:51</b>	<b>13:41:52</b>	<b><u>Ravit. Ouvert</u></b>
RC	Quatre Chemins	32,400	109,600	13:46:17	13:45:13	
RC	Abymes Mairie	34,000	108,000	13:48:34	13:47:27	
N5	Giratoire Providence	34,700	107,300	13:49:34	13:48:25	
N11	Giratoire Petit Pérou	35,600	106,400	13:50:51	13:49:40	
D129	Giratoire Delgrès	37,200	104,800	13:53:09	13:51:54	
N5	Carrefour Sodéga	37,500	104,500	13:53:34	13:52:20	
D126	Giratoire Miquel	39,000	103,000	13:55:43	13:54:25	
N1	Giratoire Grand Camp	40,300	101,700	13:57:34	13:56:14	
<b>BAIE-MAHAULT</b>						
N1	Pont de la Gabare	41,100	100,900	13:58:43	13:57:21	
D24	Bretelle Gabare	41,500	100,500	13:59:17	13:57:54	
D24	Giratoire Savima	42,700	99,300	14:01:00	13:59:35	
RC	Carrefour Rue Alfred Lumière	43,300	98,700	14:01:51	14:00:25	
RC	Rue François Frésneau	43,500	98,500	14:02:09	14:00:42	
N10	Giratoire Boulevard Marquisat de Houëlbourq	43,700	98,300	14:02:26	14:00:59	
<b>N10</b>	<b>Ligne Arrivée</b>	<b>44,300</b>	<b>97,700</b>	<b>14:03:17</b>	<b>14:01:49</b>	<b><u>Sprint 2</u></b>
N10	Giratoire de Houëlbourq	44,800	97,200	14:04:00	14:02:31	
RC	Carrefour Impasse Sysiphe	45,600	96,400	14:05:09	14:03:38	
RC	Carrefour Rue Henry Becquerl	46,100	95,900	14:05:51	14:04:20	
RC	Carrefour Rue Jean Gothland	46,300	95,700	14:06:09	14:04:36	
D32	Carrefour Voie Verte	47,000	95,000	14:07:09	14:05:35	
N10	Giratoire Houëlbourq	47,700	94,300	14:08:09	14:06:33	
N10	Giratoire Mondong	49,000	93,000	14:10:00	14:08:22	
N10	Giratoire Convenance Jabrun	50,000	92,000	14:11:26	14:09:46	
N10	Giratoire Mondong	51,000	91,000	14:12:51	14:11:10	
N10	Giratoire Houëlbourq	52,300	89,700	14:14:43	14:12:59	
RC	Rue de l'industrie P.C Leader	53,200	88,800	14:16:00	14:14:14	
N10	Carrefour Boulevard Pointe Jarry	54,100	87,900	14:17:17	14:15:29	

D24	Giratoire Savima	55,100	86,900	14:18:43	14:16:53	
RC	Carrefour Rue Alfred Lumière	55,600	86,400	14:19:26	14:17:35	
<b>RC</b>	Rue François Frésneau	55,800	86,200	14:19:43	14:17:52	
N10	Giratoire Boulevard Marquisat de Houëlbourg	56,000	86,000	14:20:00	14:18:08	
<b>N10</b>	<b>Ligne Arrivée 1er Tour</b>	<b>56,500</b>	<b>85,500</b>	<b>14:20:43</b>	<b>14:18:50</b>	
RC	Carrefour Impasse Sysiphe	58,000	84,000	14:22:51	14:20:56	
N10	Carrefour Boulevard Pointe Jarry	66,400	75,600	14:34:51	14:32:39	
<b>N10</b>	<b>Ligne Arrivée 2ème Tour</b>	<b>68,700</b>	<b>73,300</b>	<b>14:38:09</b>	<b>14:35:52</b>	
<b>RC</b>	Carrefour Impasse Sysiphe	70,500	71,500	14:40:43	14:38:22	
N10	Giratoire Convenance Jabrun	74,700	67,300	14:46:43	14:44:14	
<b>N10</b>	<b>Carrefour Boulevard Pointe Jarry</b>	<b>78,700</b>	<b>20,000</b>	<b>15:42:09</b>	<b>15:38:22</b>	
<b>N10</b>	<b>Ligne Arrivée 3ème Tour</b>	<b>80,900</b>	<b>61,100</b>	<b>14:55:34</b>	<b>14:52:53</b>	
RC	Carrefour Impasse Sysiphe	82,700	59,300	14:58:09	14:55:24	
N10	Carrefour Boulevard Pointe Jarry	91,100	50,900	15:10:09	15:07:07	
<b>N10</b>	<b>Ligne Arrivée 4ème Tour</b>	<b>93,100</b>	<b>48,900</b>	<b>15:13:00</b>	<b>15:09:54</b>	
RC	Carrefour Impasse Sysiphe	95,000	47,000	15:15:43	15:12:33	
RC	Carrefour Boulevard Pointe Jarry	101,500	40,500	15:25:00	15:21:38	
<b>N10</b>	<b>Ligne Arrivée 5ème Tour</b>	<b>105,300</b>	<b>36,700</b>	<b>15:30:26</b>	<b>15:26:56</b>	
	Carrefour Impasse Sysiphe	107,100	34,900	15:33:00	15:29:27	
<b>N10</b>	<b>Ligne Arrivée 6ème Tour</b>	<b>117,500</b>	<b>24,500</b>	<b>15:47:51</b>	<b>15:43:57</b>	
<b>N10</b>	<b>Ligne Arrivée 7ème Tour</b>	<b>129,700</b>	<b>12,300</b>	<b>16:05:17</b>	<b>16:00:59</b>	
<b>N5</b>	<b>Carrefour Jean Gothland</b>	<b>132,000</b>	<b>10,000</b>	<b>16:08:34</b>	<b>16:04:11</b>	<b>10 kms</b>
<b>N10</b>	<b>Giratoire Mondong</b>	<b>137,000</b>	<b>5,000</b>	<b>16:15:43</b>	<b>16:11:10</b>	<b>5 kms</b>
<b>RC</b>	<b>Rue de L'industrie</b>	<b>139,000</b>	<b>3,000</b>	<b>16:18:34</b>	<b>16:13:57</b>	<b>3 kms</b>
N10	Boulevard Pointe Jarry	140,000	2,000	16:20:00	16:15:21	
<b>RC</b>	<b>Rue Alfred Lumière</b>	<b>141,000</b>	<b>1,000</b>	<b>16:21:26</b>	<b>16:16:45</b>	<b>1 km</b>
<b>N10</b>	<b>Arrivée: Boulevard Marquisat de Houëlbourg</b>	<b>142,000</b>	<b>0,000</b>	<b>16:22:51</b>	<b>16:18:08</b>	
<b>N10</b>	<b>Arrivée: Boulevard Marquisat de Houëlbourg</b>	<b>142,000</b>	<b>0,000</b>	<b>16:22:51</b>	<b>16:18:08</b>	<b>Arrivée</b>

Départ : 13H00	Déviation des voitures techniques :
Km 0 : Baie Mahault Stade	Parking voitures techniques :
Emargement : Esplanade Mairie de Baie Mahault	Parking caravane publicitaire :
Protocole départ : Esplanade Mairie de Baie Mahault	Parking voitures officielles :
Contrôle / Réunion : Mairie de Baie Mahault	Repas :
	Douches :
	Protocole :
	Délibération du Jury :
	Contrôle Médical :