

Carnet de route

Nantes – Segré

Petit-Mars

En-Anjou-Bleu



Samedi 9 octobre 2021

42^{ème} édition

Elite Nationale



Organisé par :
Comité d'Organisation Nantes Segré

nantessegre@gmail.com
<http://www.nantes-segre-organisations.fr/>

NANTES – SEGRE

Palmarès

1980 - MADIOT Marc	2001 - BICHOT Freddy
1981 - VINCENT Yves	2002 - ROY Jeremy
1982 - METRIAU Gilles	2003 - CONAN Stéphane
1983 - MADIOT Yvon	2004 - BOYER Anthony
1984 - BOUHIER Jean Louis	2005 - DIGUET Christophe
1985 - METRIAU Gilles	2006 - CHARRIER Franck
1986 - GIBEAUX Eric	2007 - CHERRUAULT Kevin
1987 - LEZIN Thierry	2008 - CHERRUAULT Kevin
1988 - BARRAULT Thierry	2009 - GONNET Julien
1989 - PASGRIMAUD Didier	2010 - TULIK Angelo
1990 - DALIBARD Philippe	2011 - CHARRIER Franck
1991 - LEPROUX Denis	2012 - GOUAUT Pierre
1992 - WRONA Zieslaw	2013 - THEVENOT Guillaume
1993 - CURRY Jean Christophe	2014 - GUYOT Romain
1994 - HURFORD Andy	2015 - GUYOT Romain
1995 - ARNAUD Freddy	2016 – OURSELIN Paul
1996 - GALBADON Grégory	2017 – PAILLOT Yoann
1997 - CHAMPEYMONT Franck	2018 – BOUTVILLE David
1998 - CHRISTOPHER Tim	2019 – GUICHARD Mickaël
1999 - VOECKLER Thomas	2020 – TESSON Jason
2000 - SIMON Stéphane	



Podium 2020

NANTES – SEGRÉ

9 octobre 2021

Organisation Administrative et Technique

Comité d'organisation

Présidente :	Catherine PONTONNIER	
Responsable technique :	Bernard POINTEAU	
Président ESSHA cyclisme :	Tanguy TROUILLEAU	
Membres :	Robert BAUDOIN	Henri BLIN
	Claude GROSBOIS	Joseph LARDEUX
	Sophie LARDEUX	Sonia MACAULT
	Sylvie MACAULT	Sylvie MICHEL
	Patricia NICOLAS	

Officiels

Directeur de l'organisation :	Bernard POINTEAU
Président du Jury et	
Directeur de course :	Hervé DHOMMÉE
Commissaires titulaires :	Bertrand VITOUR
	Olivier NAUD
Commissaire moto :	Claude GODIN
Commissaire moto adjoint :	Erwann RENOU
Juge à l'arrivée :	Laurent MALIDIN

Structure Technique

Liaison radio :	Jérémy LAUNAY
Photo-finish :	Gérard BRAUS
Secrétariat :	Patricia NICOLAS
Médecin :	Jean-Marie COMMER
Ambulances :	F.F.S.S
Moto info :	Gérard LE CORRE
Moto régulateur	Frack DURAND
Ardoisier 1 :	Jean Pierre LEROYER
Ardoisier 2 :	Philippe ROYER
Juge Rush :	
Speaker	Jacky JUTEAU
Dépannage voiture Neutre :	N° 1 : Comité régional
	N° 2 : Comité régional
	N° 3 : Comité départemental
Sécurité course :	6 Gendarmes motorisés
	6 Motards sécurités
	5 Motards signaleurs
Voiture balai :	Voyage MICHEL VOISIN

Fréquence de radio tour : 157.550 mhz

ANNEXE I

Détail du déroulement de la course

Dotation F.F.C : Grille N°1750/20, Total des prix 1 750,00 € dont 350 € au premier, 20 prix.

Rush

1. **Au Km 46.200** (Sommet de la côte de Pouancé – Centre Ville)
2. **Au Km 69.000** (Noyant la Gravoyère)
3. **Au km 85.200** (Nyoiseau - Sommet du faux plat)
4. **Au km 108.900** (Montguillon)

Point attribué :

1^{er}	= 5 points
2^{ème}	= 3 points
3^{ème}	= 2 points
4^{ème}	= 1 point

En cas d'égalité, les ex aequo seront départagés suivant le règlement Fédéral.

Dotation : 270 €. au classement général des rush

Dont **1^{er}** = 120 € + 1 trophée
2^{ème} = 90 €
3^{ème} = 60 €

Zone ravitaillement : Avant le 2^{ème} passage dans la commune de Nyoiseau - km 92.500

Nota

- ❶ **Participation** : Par équipes ou individuels
Série Elites professionnels (appartenant à une équipe française continentale UCI) + Elites professionnels Français (appartenant à une équipe continentale UCI) + 1^{ère} catégorie + 2^{ème} catégorie
- ❷ **Engagement** : Par Internet - 11.00 € par coureur
- ❸ **Les voitures suiveuses** : A l'arrivée, déviation 200 m avant la ligne, à droite rue Louis Lépine
- ❹ **Douches**, Pas de mise à disposition de douches à cause de la crise sanitaire actuelle
- ❺ **Contrôle Médical**, Ets UTOPIA, 200 m à droite avant la ligne
- ❻ **Salle de travail des officiels** : Ets SIGMA, 150 m à droite avant la ligne
- ❼ **Salle de Presses** : Ets SIGMA, 150 m à droite avant la ligne
- ❽ **Réception de clôture** : Pas de réception, à cause de la crise sanitaire actuelle.

ANNEXE II

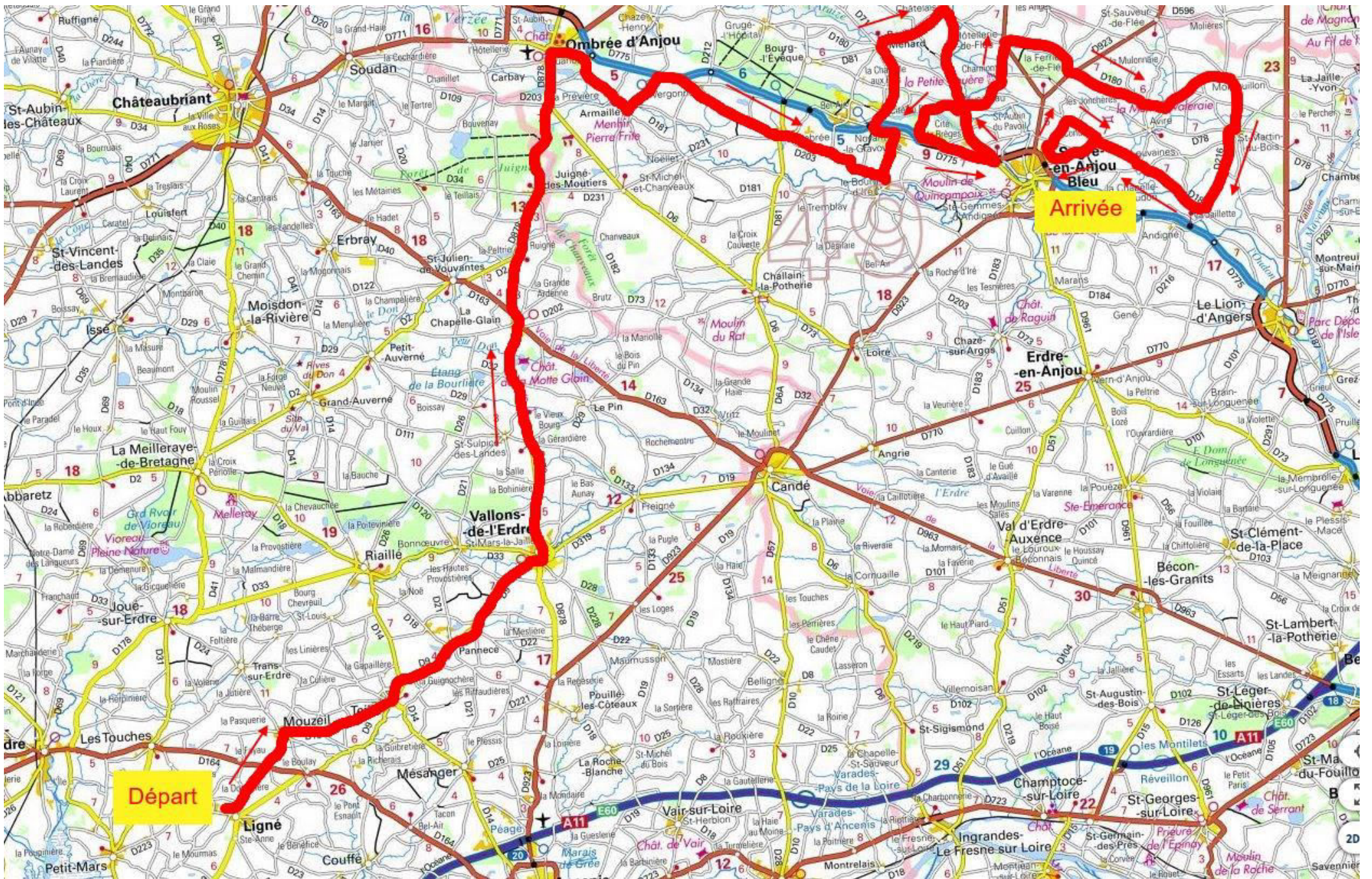
Dotation

Liste des Prix et récompenses

1 ^{er}	: 350 € + une Gerbe et un Trophée
2 ^{ème}	: 260 € + une Gerbe et un Trophée
3 ^{ème}	: 210 € + une Gerbe et un Trophée
4 ^{ème}	: 175 €
5 ^{ème}	: 140 €
6 ^{ème}	: 122 €
7 ^{ème}	: 95 €
8 ^{ème}	: 80 €
9 ^{ème}	: 53 €
10 ^{ème}	: 35 €
11 ^{ème}	: 30 €
12 ^{ème}	: 28 €
13 ^{ème}	: 28 €
14 ^{ème}	: 25 €
15 ^{ème}	: 23 €
16 ^{ème}	: 20 €
17 ^{ème}	: 20 €
18 ^{ème}	: 20 €
19 ^{ème}	: 18 €
20 ^{ème}	: 18 €


Numéros utiles

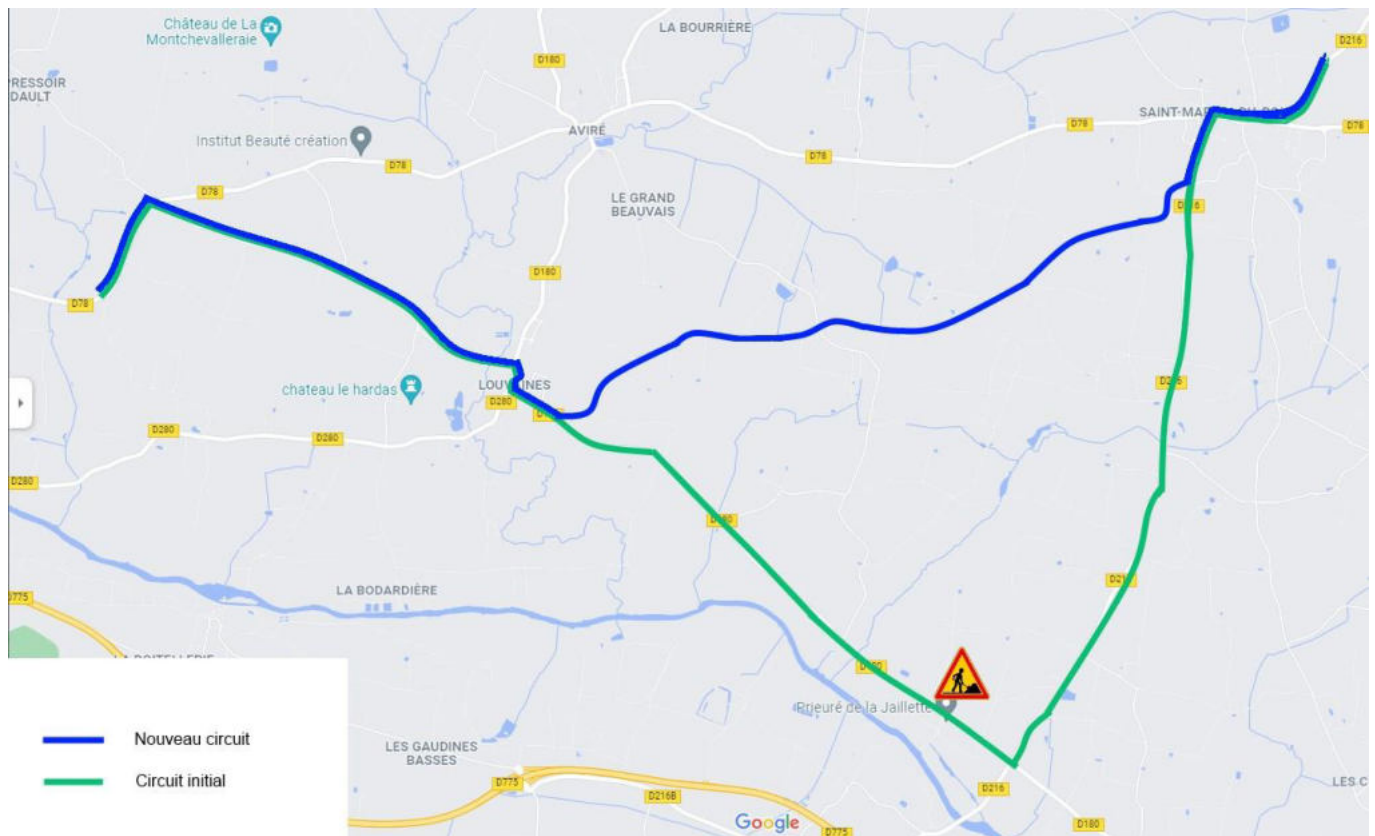
HOPITAUX PROCHES	
CHU NANTES	02 40 08 33 33
Centre Hospitalier ANCENIS	02 40 09 44 00
Hôpital CHATEAUBRIANT	02 40 81 80 48
Centre Hospitalier ANGERS	02 41 35 36 37
Centre Hospitalier CHATEAU GONTIER	02 43 09 33 33
N° médecin dans la course	06 89 80 16 70
N° ambulances F.F.S.S.	
N° poste de secours (Segré) F.F.S.S.	



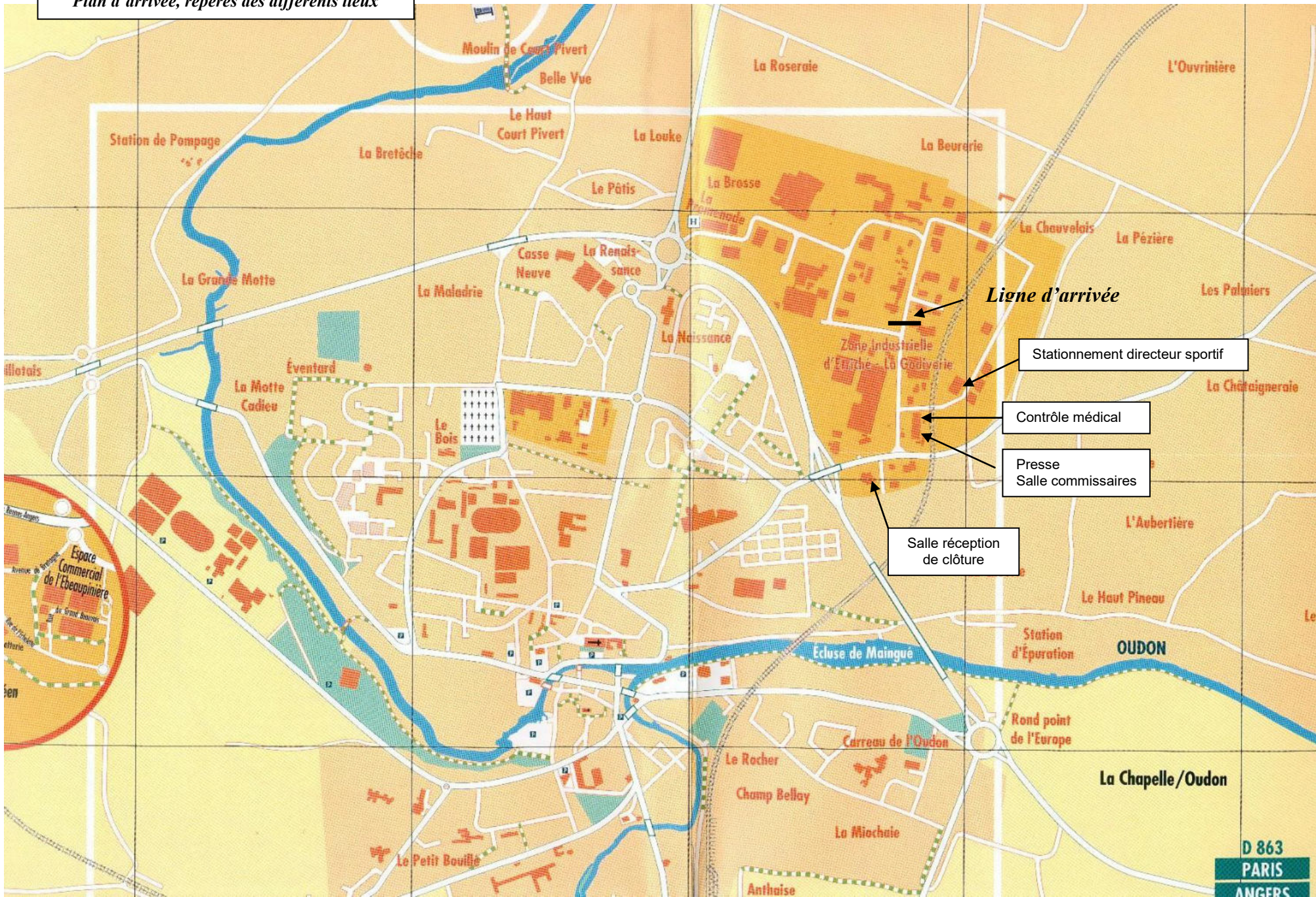
Modification circuit entre Saint-Martin-du-Bois et Louvaines

Des travaux sur la route départementale D180 au niveau de la Jaillette nous obligent à dévier la course. Le circuit sera ainsi raccourci de 3 Km.

Itinéraire	Kms	Informations
	Réalisés	
Carrefour D78 / D216	114,500	à gauche D216
Carrefour D 216 / Route de Louvaines	114,900	à droite Route de Louvaines
Carrefour Route de Louvaines / Route d'Aviré	117,600	 DANGER Carrefour en face Route de Louvaines
LOUVAINES	119,300	
Carrefour Route de Louvaines / D180	119,600	à droite D 180
Carrefour D180 / D280	119,800	à droite D 280

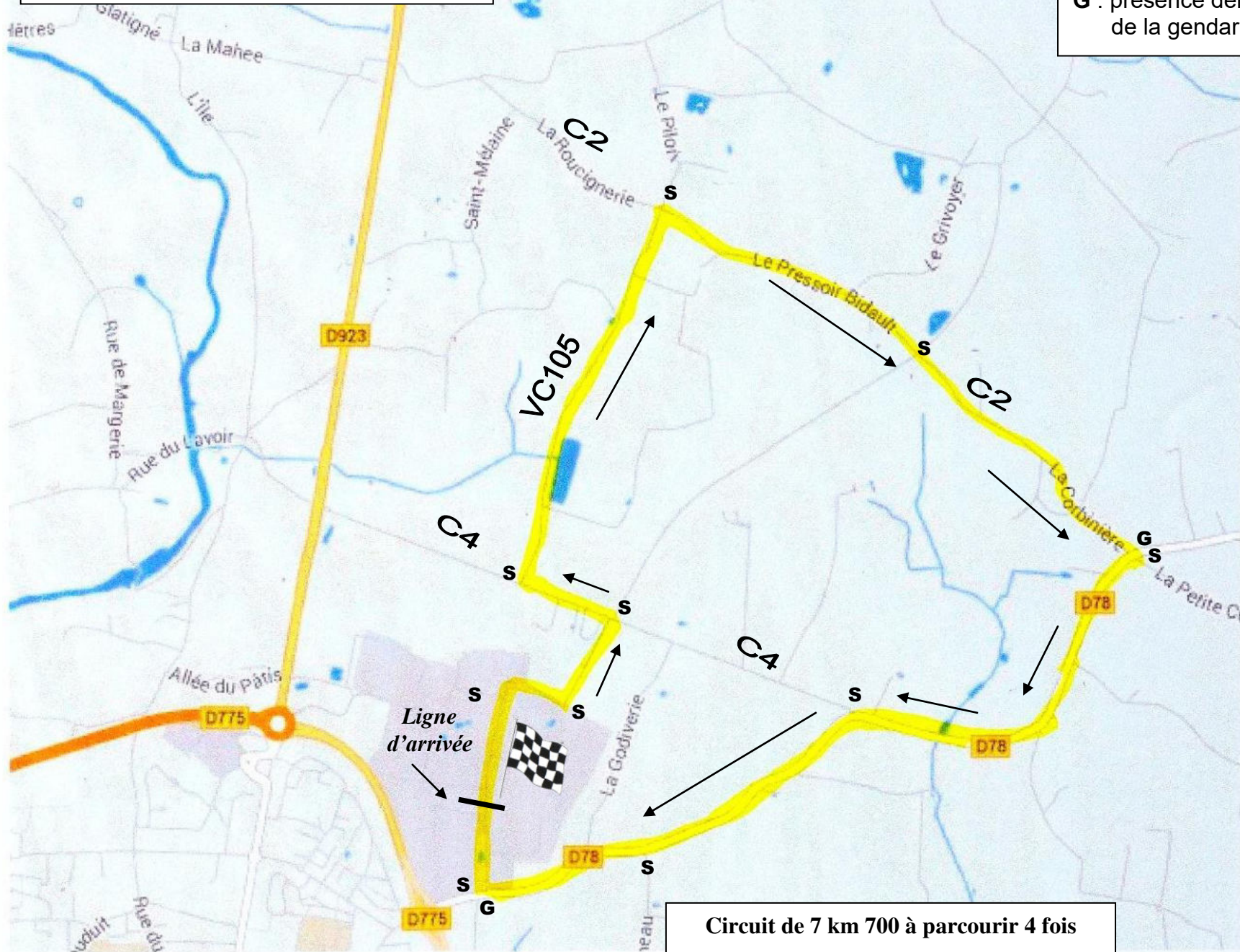


Plan d'arrivée, repères des différents lieux

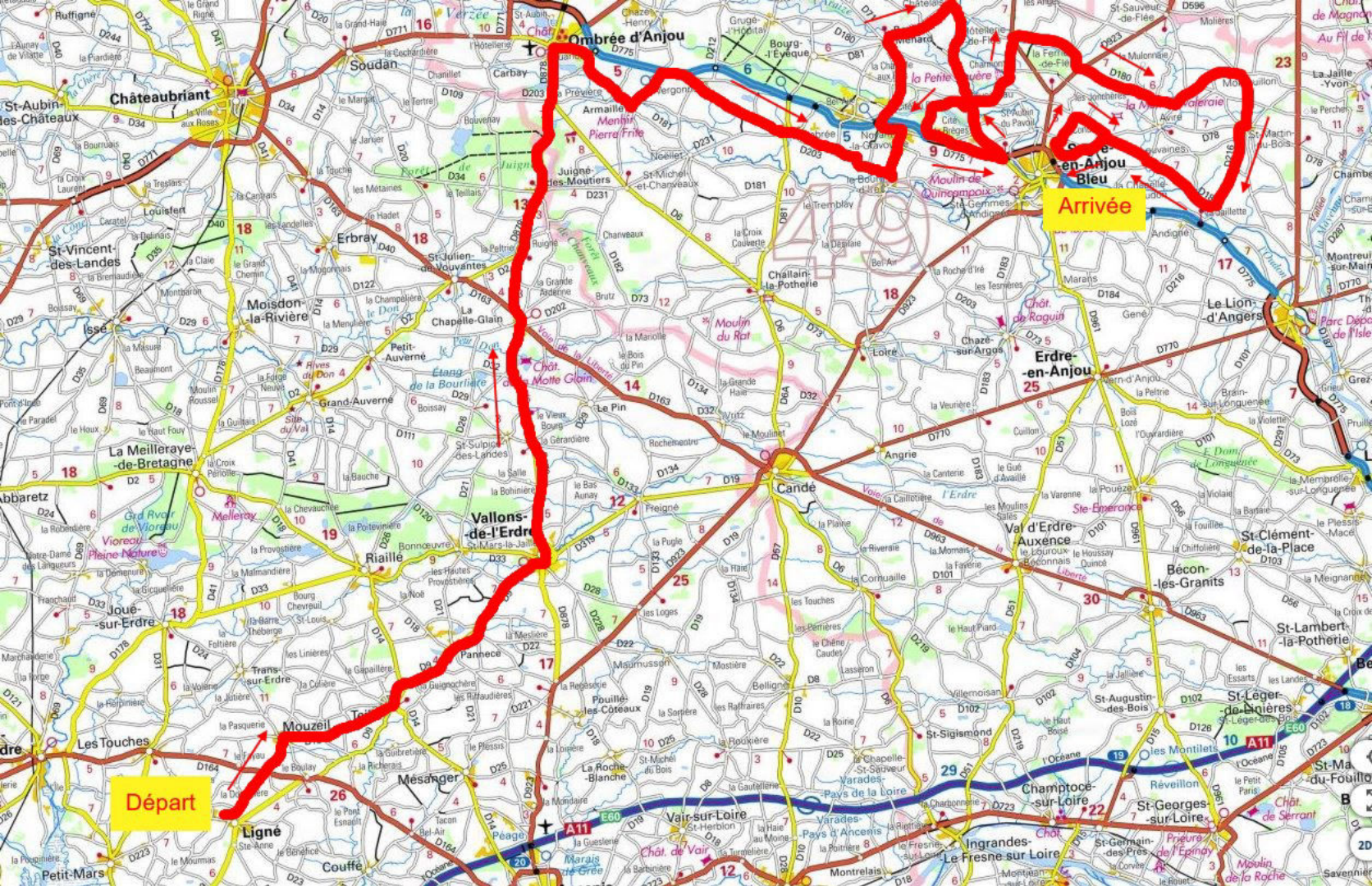


Circuit d'arrivée Nantes-Segré 2021
Zone industrielle d'Etriché

S : présence signaleurs
G : présence demandée
de la gendarmerie



Circuit de 7 km 700 à parcourir 4 fois



Départ

Arrivée

Ombre d'Anjou

en Anjou Bleu

Vallons-de-l'Erdre

Erdre-en-Anjou

Candé

Le Lion-d'Angers

Joué-sur-Erdre

St-Clément-de-la-Place

Mouzeil

St-Léger-de-Linières

Ligné

St-Georges-sur-Loire

Vair-sur-Loire

Ingrandes-Fresne-sur-Loire

Couffé

Château de Vair

Château de Serrant

NANTES - SEGRE - 9 octobre 2021

Samedi 9 octobre 2021

11h30 - 12h45 : Opération de départ

- Remise des dossards et plaque de cadre

- Signature des coureurs

Restaurant le Saint Laurent, route de ligné (D223) **44390 LE PETIT MARS**









12h : Réunion du Directeur de l'organisation et du jury des commissaires avec les directeurs sportifs

Restaurant le Saint Laurent, route de ligné (D223) **44390 LE PETIT MARS**

13h35 : Appel des coureurs sortie parking restaurant le Saint Laurent **44390 LE PETIT MARS**

* 13h40 : départ fictif en groupe pour **6,500 km** chemin du restaurant : à gauche D223 (sortie du Petit Mars) la bussonnière

13h50 : Départ réel au km 0 - Sortie de Ligné (D9)

Itinéraire	Kms		Horaire de course à		Informations
	Réaliser	Restant	44 Km/H	42 Km/H	
D223	0,000		13:40	13:40	
Carrefour D223 - D23	3,400				à droite D23
Entrée LIGNE (route de Nord/Erdre)	4,600				 DANGER Ilots Centraux
Carrefour D23 / Rue du Pré Athelin	4,700				Rond point en face D23
Carrefour D23 / D9	6,000				Rond point, place Saint-Maturin à gauche (D9) rue de la Liberté
Carrefour D9 / Boulevard du Miroir d'eau	6,300				Rond point, en face D9
Sortie de Ligné	6,500				Tout droit D9
Départ réel	0,000	159,500	13:50	13:50	
LE BOULAY D9 Carrefour (D9) route de l'Océan (D164)	3,400	156,100	13:55	13:56	 A droite route de l'Océan Attention ilots centraux
Carrefour route de l'Océan / route de Nantes, D9 (Teillé)	4,000	155,500			à gauche D9 (Teillé)
TEILLE	9,300	150,200			
Carrefour D9 route de Nantes – D.14 – rue de la Sensitive	9,700	149,800			 Attention ilots centraux A gauche rue de la Sensitive : D.9
PANNECÉ rue de la Gravelle	13,700	145,800	14:13	14:14	 Attention ilots centraux
Carrefour rue de la Gravelle – rue des Aubépines – rue de la Cordelière – rue de la Fontaine – Rue de la Poste	13,900	145,600			Tout droit rue de la Poste
Carrefour place de l'Église – rue du donneau – rue du Stade	14,400	145,100			Tout droit rue du Stade  Attention ilots centraux + dos d'ane
Rue du Stade	14,600	144,900			Tout droit rue du Clos Joli
Carrefour D. 9 – D. 22	15,500	144,000			Tout droit D. 9
St-MARS la JAILLE rue de la Ville Jolie	19,300	140,200	14:21	14:22	
Carrefour rue de la Ville Jolie – avenue Alexandre Braud	20,000	139,500			A gauche avenue Alexandre Braud
Carrefour avenue Alexandre Braud, rue de l'industrie, rue Neuve, boulevard des Ferronnays	20,300	139,200			 Attention ROND POINT à droite rue Neuve
Carrefour rue Neuve, boulevard de la haie Daniel, rue d'Anjou	20,800	138,700			ROND POINT + dos d'ane En face boulevard de la Haie Daniel
Carrefour rue de la Haie Daniel, rue des Chardonnets	21,300	138,200			à gauche rue des chardonnets
Carrefour rue des charonnets, rue de Châteaubriant	21,400	138,100			ROND POINT à droite rue de Châteaubriant (D878)
Route de Châteaubriant (D878)	21,800	137,700			ROND POINT - Tout droit 878
LA CHAPELLE GLAIN	31,500	128,000	14:38	14:39	Tout droit D 878
Carrefour D878 – rue du Flavier (D163)	32,200	127,300			A gauche rue du Flavier
Carrefour D163/D878	32,600	126,900			 A droite D878 Attention ilots centraux
JUIGNIERS LES MOUTIERS	38,200	121,300	14:47	14:49	Tout droit D878
LA PRÉVIÈRE	43,000	116,500	14:53	14:56	ATTENTION ECLUSE
Carrefour D 6, D 203, D 878	43,400	116,100			Tout droit D878
POUANCÉ rue de la Prévière	45,200	114,300	14:57	15:01	
Carrefour D878 Boulevard d'Ancenis	45,600	113,900			 Ilots Centraux ROND POINT Tout droit Boulevard d'Ancenis

Itinéraire	Kms		Horaire de course à		Informations
	Réaliser	Restant	44 Km/H	42 Km/H	
Carrefour Boulevard d'Ancenis et rue de la Libération	45,900	113,600			a droite rue de la Libération  Attention rond point (virage en Montée)
RUSH N°1	46,200	113,300			Tout droit rue Maréchal Foch
Carrefour rue du Maréchal Foch et avenue du Général de Gaulle	46,700	112,800			En face Rue du Maréchal Foch puis Avenue du Général Leclerc Attention dos d'ane
Carrefour D775-D181	46,800	112,700			à droite D181
ARMAILLE	51,100	108,400	15:05	15:09	
Carrefour D181 - D182	51,300	108,200			En face D182
Carrefour D182 - D203	51,500	108,000			à gauche D182
Carrefour D182, accès 2 x 2 voies D212 bis	53,600	105,900			a droite D212 bis
VERGONNES	54,700	104,800	15:10	15:15	 DANGER Terre plein central
Carrefour D212 bis / D212	55,200	104,300			en face sur la D212
Carrefour D212/ C3	55,400	104,100			à droite C3
COMBREE	60,000	99,500	15:17	15:23	 DANGER Dos d'ane
Carrefour C3 / rue Jeanne d'Arc	60,200	99,300			à droite rue Jeanne d'Arc
Carrefour rue Jeanne d'Arc/ rue de Beaulieu	60,400	99,100			à gauche rue de Beaulieu
Carrefour rue de Beaulieu / rue de l'Hotel de ville	60,600	98,900			à gauche rue de l'Hotel de Ville
carrefour rue de l'Hotel de ville / D203	60,900	98,600			à droite D203 DANGER dos d'Ane
Sortie Combrée	61,100	98,400			 DANGER Terre plein central
BOURG D'IRE	66,200	93,300	15:25	15:32	
Carrefour D203 / D219	66,500	93,000			à gauche D219 attention rond point
NOYANT LA GRAVOYERE	68,200	91,300	15:28	15:35	 DANGER ilots et écluse
Carrefour D219 / rue du Calvaire	68,400	91,100			à gauche rue du calvaire
Carrefour rue du Calvaire / Vieille rue	68,500	91,000			à droite Vieille rue
RUSH N°2	69,000	90,500			
Carrefour Vieille rue / rue Constant Gérard	69,100	90,400			 à gauche rue Constant Gérard DANGER TERRE PLEIN
Sortie Noyant					DANGER TERRE PLEIN
Rond Point D775 / D219	70,300	89,200			en face D219
MISENGRAIN	71,700	87,800	15:33	15:40	 DANGER ECLUSE
Carrefour D219 / vo Noyseau, Bourg l'Eveque					en face D219
Carrefour D219 / D71	71,600	87,900			à gauche D71
BOUILLE MENARD	74,700	84,800	15:37	15:45	
Carrefour D71 / D81	75,100	84,400			à droite D81
sortie Bouillé Ménard					 DANGER ECLUSE
CHATELAIS	78,400	81,100	15:42	15:50	
Carrefour D81/ D180	78,600	80,900			tout droit D81 Rue du Musée
Carrefour D180 / D193	78,800	80,700			à droite D193 Route de l'Hotellerie
Carrefour D193 / D180	79,200	80,300			tout droit D193
Carrefour D193 / D180	79,400	80,100			à droite D193 Route de Chatelais
Carrefour D193 / D71	82,900	76,600			à gauche D71
NYOISEAU	83,700	75,800	15:52	16:02	
Carrefour D71 / rue de l'Eglise (C3)	84,000	75,500			à droite rue de l'Eglise
Carrefour C3 / C6	85,000	74,500			à gauche C6
RUSH N°3 (sommet du faux plat)	85,200	74,300			
LA CORBINIERE	86,100	73,400			 DANGER VIRAGE descente dangereuse
BOIS I	86,600	72,900	15:58	16:07	
Carrefour C6 / Vo la Chartrie	87,100	72,400			à gauche Vo la Chartrie
Passage devant Centrale 7	0,200				parking véhicule équipe
BOIS II	88,400	71,100			
Carrefour Vo / contre allée	88,500	71,000			à gauche direction Segré
Carrefour contre allée / contre allée	89,800	69,700			en face direction Segré
contre allée / D71	90,800	68,700			à gauche D71
ZA Perrière	91,500	68,000			 Danger rond point en face D71
Brèges	92,000	67,500			
ZONE DE RAVITAILLEMENT					
NYOISEAU	93,300	66,200			 Danger Ilôts
Carrefour D71 / D271	94,000	65,500			à droite D271
Carrefour D271 / Vo St Aubin (C8)	94,800	64,700			en face D271

Itinéraire	Kms		Horaire de course à		Informations
	Réaliser	Restant	44 Km/H	42 Km/H	
Carrefour D271 / Vo Louvaines (C2)	95,300	64,200			à gauche D271
Charmont	96,000	63,500			tout droit D271
L'HOTELLERIE DE FLÉE	98,000	61,500			
Carrefour D271 / D863	98,200	61,300			 Danger à gauche D863
Carrefour D863 / D180	98,300	61,200			tout droit D863
Carrefour D863 / D180	98,500	61,000			à droite D180
LE FERRIÈRE DE FLÉE	102,500	57,000			
Carrefour D180 / D923	102,600	56,900			 Danger à gauche D923
Carrefour D923 / D180	102,700	56,800			à droite D180
Carrefour D180 / VC Le Grand Saucoigner	106,000	53,500			à gauche, VC Le grand Saucoigner
Carrefour VC Le Grand Saucoigner / D289	107,100	52,400			à gauche D289
RUSH N°4 (cote de Monguillon, 100m après transformateur)	108,900	50,600			
MONTGUILLON	111,500	48,000	16:27	16:39	
Carrefour D189 / C1	111,800	47,700			à droite C1
SAINT MARTIN DU BOIS	114,100	45,400	16:31	16:43	
carrefour C1 / D78	114,200	45,300			à droite D78
Carrefour D78 / D216	114,500	45,000			à gauche D216
Carrefour D 216 / D180	118,800	40,700			à droite D180
LA JAILLETTE	119,300	40,200			
LOUVAINES	122,400	37,100	16:42	16:55	 DANGER Ecluse dos d'ane
Carrefour D180 / D280	122,800	36,700			à droite D180
Carrefour D180 / C2	123,000	36,500			à gauche C2
Sortie Louvaines	123,300	36,200			 DANGER Terre plein central
Carrefour C2 / D78	125,500	34,000			à gauche D78
ENTREE SUR CIRCUIT					
Carrefour D78 / C4	126,800	32,700			à gauche D78
Carrefour D78 / Rue Jean Monnet	128,300	31,200			à droite rue Jean Monnet
Passage sur ligne d'arrivée, Début du 1er tour	128,700	30,800	16:56	17:09	
Carrefour rue Jean Monnet / rue Louis Lepine	128,900	30,600			à droite rue Louis Lepine
Carrefour Louis Lepine / rue Edouard Branly	129,300	30,200			à gauche rue Edouard Branly
Carrefour rue Edouard Branly / C4	129,600	29,900			à gauche C4
Carrefour C4 / VC 105	130,400	29,100			à droite VC 105
Carrefour VC 105 / C2	131,300	28,200			à droite C2
Carrefour C2 / D78	133,300	26,200			à droite D78
Carrefour D78 / C4	134,500	25,000			à gauche D78
Carrefour D78 / Rue Jean Monnet	136,000	23,500			à droite rue Jean Monnet
2ème passage sur la ligne, début du 2ème tour	136,400	23,100	17:07	17:21	
3ème passage sur la ligne, début du 3ème tour	144,100	15,400	17:17	17:32	
4ème passage sur la ligne, début du 4ème tour	151,800	7,700	17:28	17:43	
ARRIVEE 5ème passage	159,500	0,000	17:38	17:57	