

17	Hornaing à Wandignies Hamage	★★★★	12H31	8	Chemin de l'Épinette	★	13H44	200m
16	Warlaing à Brillon	★★★	12H42	8	Moulin de Vertain	★★	13H45	500m
15	Tilloy à Sars et Rosières	★★★★	12H47	7	Cysoing (Duclos Lasalle)	★★★	13H54	1300m
14	Pavé du Moulin de Beuvry	★★★	12H57	6	Bourghelles à Wannehain	★★★	14H00	1100m
13	Orchies (Prières & Abattoirs)	★★★	13H04	5	Camphin en Pévèle	★★★★	14H05	1800m
12	Auchy les Orchies	★★★★	13H13	4	Carrefour de l'Arbre	★★★★★	14H09	2100m
11	Mons en Pévèle	★★★★★	13H21	3	Gruson	★★	14H12	1100m
10	Mérignies (La Rosée)	★★	13H30	2	Willem's à Hem	★★★	14H22	1400m
9	Pont Thibaut	★★★	13H35	1	Charles Crupelandt	★	14H32	300m



ÉVÈNEMENT DU CALENDRIER INTERNATIONAL

PARIS ROUBAIX JUNIORS
Classe MJ 1.1

LECELLES - ROUBAIX (Vélodrome)
Distance : 111,1 Km dont 29,200 km de pavés

Dimanche 03 octobre 2021

KM		Dir	Détail itinéraire	25	11:45	Départ en cortège à une moyenne de 25 km/h		
Parc	A parc							
0,0	111,9	↑	DEPART FICTIF DEVANT LE N° 675					11:45:00
0,8	111,1	→	ARRET DES COUREURS FACE A LA MAIRIE					11:46:55

111.1		Dir	Détail itinéraire	11:48	36,00	38,00	40,00
0,0	111,1						
0,0	111,1	↑	DEPART REEL ARRETE DEVANT LE N° 3378 RUE DES FEVES (grille rouge)		11:48:00	11:48:00	11:48:00
2,2	108,9	↗	D266A - rue du Pont des Turcs		11:51:38	11:51:27	11:51:16
2,8	108,3	→	D266A - rue de la Gare		11:52:37	11:52:23	11:52:10
3,3	107,8	→	D955 - Route de Roubaix		11:53:29	11:53:11	11:52:56
4,8	106,3	↑	D955 - Sortie LECELLES		11:56:03	11:55:38	11:55:15
6,7	104,4	↑	D955 - RUMEGIES		11:59:13	11:58:38	11:58:06
7,3	103,8	←	D327 - rue de Morimetz		12:00:13	11:59:34	11:59:00
7,8	103,3	↗	D327 - rue de Morimetz		12:01:03	12:00:22	11:59:45
8,6	102,5	←	D427 - rue de Frechy		12:02:23	12:01:38	12:00:57
10,7	100,4	↑	D427 - Sortie SAMEON		12:05:53	12:04:57	12:04:06
10,7	100,4	↑	D427 - ROSULT		12:05:53	12:04:57	12:04:06
11,3	99,8	→	D66 - rue du Général Koenig		12:06:53	12:05:53	12:05:00
12,1	99,0	←	rue du Capitaine Deken		12:08:13	12:07:09	12:06:12
13,0	98,1	↗	rue du Capitaine Deken		12:09:43	12:08:34	12:07:33
13,1	98,0	↑	!!! Passage à niveau		12:09:53	12:08:44	12:07:42
13,3	97,8	↑	!!! îlots centraux + dos d'âne		12:10:13	12:09:03	12:08:00
13,8	97,3	↖	rue du Riez		12:11:03	12:09:50	12:08:45
14,2	96,9	→	rue du Faubourg		12:11:43	12:10:28	12:09:21
14,6	96,5	←	D953 rue du Nouveau Jeu		12:12:23	12:11:06	12:09:57
15,1	96,0	↑	!!! Îlots centraux		12:13:13	12:11:53	12:10:42
15,2	95,9	↑	D953 - NOUVEAU JEU		12:13:23	12:12:03	12:10:51
15,6	95,5	→	!!! Îlots centraux rue du Nouveau Jeu - Route d'Hasnon		12:14:03	12:12:41	12:11:27
15,7	95,4	↑	MILLONFOSSE		12:14:13	12:12:50	12:11:36
16,6	94,5	↑	!!! Îlots centraux / pont autoroute / sortie Millonfosse		12:15:43	12:14:15	12:12:57
18,6	92,5	↑	HASNON		12:19:03	12:17:25	12:15:57
18,8	92,3	→	D40A rue Olivier Deguise		12:19:23	12:17:44	12:16:15
20,4	90,7	←	D955 rue Marcel Sembat		12:22:03	12:20:15	12:18:39
21,2	89,9	↑	!!! D955 îlots centraux		12:23:23	12:21:31	12:19:51
21,3	89,8	↑	D955 sortie HASNON		12:23:33	12:21:41	12:20:00
21,3	89,8	↑	!!! D955 route d'Hasnon !!! Îlots centraux sur 1 file		12:23:33	12:21:41	12:20:00
23,7	87,4	↑	D955 route d'Hasnon / (AG sortie Pavé Pont Gibus)	CIRCUIT PRO	12:27:33	12:25:28	12:23:36
24,4	86,7	↑	D955 WALLERS		12:28:43	12:26:34	12:24:39
24,8	86,3	↑	!!! passage à niveau		12:29:16	12:27:06	12:25:08
25,1	86,0	↑	D955 HELESMES		12:29:53	12:27:41	12:25:42
25,8	85,3	→	rue Justin Guiot		12:31:03	12:28:47	12:26:45
26,0	85,1	→	rue Justin Guiot		12:31:23	12:29:06	12:27:03
26,2	84,9	←	chemin d'Hornaing - rue du Bois		12:31:43	12:29:25	12:27:21
27,3	83,8	←	!!! Îlots centraux sur 1 file rue Paul Lafargue		12:33:33	12:31:09	12:29:00
27,4	83,7	→	D81 rue du Président Wilson		12:33:43	12:31:19	12:29:09
27,5	83,6	↖	D81 - rue Jean Duez		12:33:53	12:31:28	12:29:18
27,8	83,3	↗	D81 - rue Jean Duez		12:34:23	12:31:57	12:29:45
28,0	83,1	←	D343 - rue Georges Dhenaut		12:34:43	12:32:15	12:30:03
28,8	82,3	↑	Début secteur Pavé de Hornaing à Wandignies Hamage	Zone 17	12:36:03	12:33:31	12:31:15
28,9	82,2	↑	sortie HORNAING - rue Adolphe Rompteaux		12:36:13	12:33:41	12:31:24
29,1	82,0	↑	!!! passage à niveau assez prononcé		12:36:33	12:34:00	12:31:42
29,6	81,5	↑	Fin 1er secteur pavé	800	12:37:23	12:34:47	12:32:27
29,7	81,4	→	D130 route de Wandignies Hamage		12:37:30	12:34:54	12:32:33
29,8	81,3	↑	Début 2ème secteur pavé	Zone 17	12:37:40	12:35:03	12:32:42
30,5	80,6	↑	D130 - sortie WANDIGNIES HAMAGE - route de Wandignies		12:38:50	12:36:09	12:33:45
32,5	78,6	→	Fin 2ème secteur pavé - rue de la Navie - (direction Warlaing/Hasnon)	2900	12:42:10	12:39:19	12:36:45
33,3	77,8	↑	D81 - sortie WANDIGNIES HAMAGE		12:43:30	12:40:35	12:37:57
33,5	77,6	←	D81 - rue de la Navie		12:43:50	12:40:54	12:38:15
33,7	77,4	→	D81 - rue Jean Jaurès		12:44:10	12:41:13	12:38:33
33,9	77,2	↖	D81 - chemin de Warlaing		12:44:30	12:41:32	12:38:51
34,9	76,2	↑	pont Wacheux		12:46:10	12:43:06	12:40:21
34,9	76,2	↑	l'Ecluse		12:46:11	12:43:07	12:40:22
35,1	76,0	↑	D81 - WARLAING - route de Warlaing		12:46:31	12:43:26	12:40:40
35,2	75,9	↑	!!! pont levis très étroit - passage impératif sur une seule file - La Scarpe		12:46:41	12:43:35	12:40:49
35,3	75,8	←	D81 - rue Grande		12:46:51	12:43:45	12:40:58
36,3	74,8	↗	!!! Îlot central suivi d'un rond point		12:48:28	12:45:17	12:42:25
36,3	74,8	↖	Prendre voie AD de la chapelle		12:48:30	12:45:19	12:42:27
36,3	74,8	↑	Début secteur pavé de Warlaing à Brillon	Zone 16	12:48:31	12:45:20	12:42:28
36,7	74,4	→	D81 - rue Filmaine - sortie WARLAING		12:49:13	12:46:00	12:43:06
37,0	74,1	↑	D81 - rue Filmaine - pont "Le Décours"		12:49:43	12:46:28	12:43:33
38,7	72,4	↑	Fin secteur pavé - BRILLON - D81 - rue de Warlaing	2400	12:52:32	12:49:08	12:46:05
39,0	72,1	←	D35 - rue Poincaré		12:52:59	12:49:33	12:46:29
39,2	71,9	↑	D35 - sortie BRILLON		12:53:24	12:49:57	12:46:51
39,3	71,8	↑	D35 - TILLOY LES MARCHIENNES		12:53:32	12:50:05	12:46:59
39,5	71,6	→	!!! Îlots centraux - D158b - rue Emile Bot		12:53:51	12:50:23	12:47:16
39,7	71,4	↑	D158b - sortie TILLOY LES MARCHIENNES		12:54:06	12:50:37	12:47:29

KM		Dir	Détail itinéraire		Horaires suivant moyenne			
Parc	A parc				11:50	36,00	38,00	40,00
			111.1					
39,9	71,2	→	D158b - (chemin en terre en face)			12:54:35	12:51:04	12:47:55
41,2	69,9	→	D158b - AD immédiatement après le pont			12:56:45	12:53:08	12:49:52
42,1	69,0	↩	Fin secteur pavé vers Beuvry La Forêt - D158	2400		12:58:14	12:54:32	12:51:12
42,2	68,9	←	!!! Ilôt central - D953 - route Nationale			12:58:22	12:54:39	12:51:19
42,4	68,7	↑	D953 - sortie SARS ET ROSIERES Début zone ravitaillement			12:58:38	12:54:55	12:51:34
44,0	67,1	↑	D953 - rue Albert Riquier - pont autoroute Fin zone de ravitaillement			13:01:24	12:57:32	12:54:04
44,3	66,8	↑	D953 - BEUVRY LA FORET - rue Albert Riquier			13:01:54	12:58:00	12:54:30
44,4	66,8	↑	!!! Plusieurs îlots centraux - D953 - rue Albert Riquier			13:01:55	12:58:02	12:54:32
45,5	65,6	←	D126 - rue Jules Plus			13:03:53	12:59:54	12:56:18
45,7	65,4	→	chemin du Moulin de Beuvry			13:04:11	13:00:10	12:56:34
46,1	65,0	↩	Début secteur pavé chemin du Moulin de Beuvry Zone 14			13:04:52	13:00:49	12:57:11
47,5	63,6	↑	Fin secteur pavé	1400		13:07:07	13:02:58	12:59:13
47,7	63,4	←	D953 - ORCHIES - rue Charles Flon			13:07:32	13:03:20	12:59:34
48,0	63,1	↑	D953 - rue Charles Flon suivre direction Orchies centre			13:08:03	13:03:50	13:00:02
48,5	62,6	→	rue de la Poterne direction Douaisis/Maison de la Chicorée			13:08:51	13:04:36	13:00:46
48,6	62,5	←	!!! Rue de la Poterne chaussée rétrécie			13:09:02	13:04:46	13:00:56
49,2	61,9	↑	rue Georges Herbaut suivi de la rue Léon Rudent			13:09:58	13:05:39	13:01:46
49,5	61,6	←	!!! rond point - D938 - passage AG sur 1 file			13:10:34	13:06:13	13:02:18
50,0	61,1	←	!!! Rond point 2ème sortie			13:11:16	13:06:53	13:02:56
50,4	60,7	→	!!! D938 - rond point 1ère sortie et prendre aussitôt AG vers Novalées/Bersée			13:11:58	13:07:32	13:03:34
51,0	60,1	→	Début 1er secteur pavé - chemin des Prières Zone 13			13:13:04	13:08:36	13:04:34
52,1	59,0	←	Fin 1er secteur pavé	1100		13:14:51	13:10:16	13:06:10
52,2	58,9	↑	Début 2ème secteur pavé - chemin des Ponceaux / (pavé des Abattoirs) Zone 13			13:15:02	13:10:27	13:06:20
52,8	58,3	↑	Fin 2ème secteur pavé - rue du Ponceau	600		13:15:58	13:11:20	13:07:10
53,5	57,7	←	rue du Poncheau			13:17:05	13:12:24	13:08:11
54,3	56,8	←	rue Jacob Martinache direction Auchy			13:18:31	13:13:45	13:09:28
54,3	56,8	↑	AUCHY LES ORCHIES			13:18:33	13:13:47	13:09:30
55,5	55,6	→	!!! Rond point - place du Général de Gaulle			13:20:28	13:15:36	13:11:13
55,5	55,6	←	rue Victor Fichelle			13:20:33	13:15:41	13:11:18
57,1	54,0	←	Début 1er secteur pavé de Auchy à Bersée - Pavé du Bar Zone 12			13:23:12	13:18:11	13:13:41
58,0	53,1	↑	CAPPELLE EN PEVELE			13:24:40	13:19:35	13:15:00
58,4	52,7	↑	Fin secteur pavé	1300		13:25:18	13:20:11	13:15:34
58,4	52,7	↑	Début 2ème secteur pavé de Auchy à Bersée - Nouveau Monde Zone 12			13:25:20	13:20:12	13:15:36
59,1	52,0	←	rue du Nouveau Monde			13:26:34	13:21:22	13:16:42
59,8	51,3	↑	Fin 2ème secteur pavé	1400		13:27:40	13:22:26	13:17:42
60,1	51,0	↑	BERSEE - rue du Nouveau Monde			13:28:10	13:22:54	13:18:09
60,6	50,5	→	D954 - rue Saint Nicolas			13:28:57	13:23:38	13:18:52
60,9	50,2	→	D127 - rue de l'Eglise			13:29:31	13:24:11	13:19:22
61,0	50,1	←	rue de la Motte			13:29:42	13:24:20	13:19:31
61,5	49,6	↑	sortie BERSEE			13:30:30	13:25:06	13:20:15
62,0	49,1	→	D917 - rue du Pavé - direction Pont à Marcq			13:31:25	13:25:58	13:21:04
62,5	48,6	←	Début 1er secteur pavé de Mons en Pévèle chemin de la Croix Blanche Zone 11			13:32:15	13:26:45	13:21:49
62,8	48,3	↑	!!! Ancienne voir ferrée			13:32:43	13:27:13	13:22:15
63,5	47,6	↑	Fin 1er secteur pavé	1000		13:33:47	13:28:13	13:23:12
63,6	47,5	→	Début 2ème secteur pavé de Mons en Pévèle Zone 11			13:34:01	13:28:26	13:23:24
64,5	46,6	←	rue du Blocus			13:35:31	13:29:51	13:24:46
65,6	45,5	→	Fin 2ème secteur pavé - D120	2000		13:37:21	13:31:35	13:26:25
66,1	45,0	↑	D120			13:38:11	13:32:23	13:27:10
66,6	44,5	↑	!!! Ilôt central - D120 - MERIGNIES - rue de la Rosière			13:39:01	13:33:10	13:27:55
67,5	43,6	↑	!!! Ilôt central passage sur 1 file - D120 - rue de la Mairie			13:40:31	13:34:35	13:29:16
67,6	43,5	←	rue du Rossignol			13:40:41	13:34:45	13:29:25
67,9	43,2	←	!!! dos d'âne - rue d'Attiches			13:41:12	13:35:14	13:29:53
68,0	43,1	→	rue de la Rosée			13:41:21	13:35:23	13:30:01
68,6	42,5	↑	Début secteur pavé de Mérignies Pavé de la Rosée Zone 10			13:42:21	13:36:20	13:30:55
69,3	41,8	→	Fin secteur pavé - D54C - rue des Anciens Combattants	700		13:43:31	13:37:26	13:31:58
70,2	40,9	↑	D54C - PONT A MARCQ			13:45:01	13:38:51	13:33:19
70,5	40,6	←	D549 - Route Nationale			13:45:31	13:39:20	13:33:46
70,6	40,5	↩	D917 - direction Fretin/Ennevelin rue Nationale			13:45:41	13:39:29	13:33:55
70,9	40,2	↑	!!! D917 - îlots centraux passage sur 1 file			13:46:12	13:39:58	13:34:23
71,1	40,0	↑	D917 - sortie PONT A MARCQ			13:46:31	13:40:16	13:34:40
71,5	39,6	↑	!!! Ilôt central - D917 - PONT THIBAUT			13:47:11	13:40:54	13:35:16
71,6	39,5	→	rue de Pont Thibaut			13:47:21	13:41:04	13:35:25
71,9	39,2	↑	Début secteur pavé de Pont Thibaut à Ennevelin Zone 9			13:47:51	13:41:32	13:35:52
72,3	38,8	←	rue de Pont Thibaut			13:48:32	13:42:11	13:36:29
73,3	37,8	←	Fin secteur pavé - rue de la Reine	1400		13:50:11	13:43:45	13:37:58
73,5	37,6	↑	Parking complexe sportif : EMBARQUEMENT TOUS COUEURS ELIMINES			13:50:33	13:44:06	13:38:18
73,7	37,4	→	D128 - rue Jean Jaurès direction Fretin/Templeuve			13:50:51	13:44:23	13:38:34
73,9	37,2	←	rue Jules Ferry			13:51:11	13:44:42	13:38:52
74,6	36,5	→	rue d'Helin			13:52:21	13:45:48	13:39:55
75,7	35,4	→	D145 - rue de Templeuve (Carré d'Helin)			13:54:11	13:47:32	13:41:34
76,0	35,1	↑	ZONE DE COLLECTE			13:54:40	13:48:00	13:42:00
76,8	34,3	←	!!! Rond point 2ème sortie - D345 - rue Les Rues - direction Moulin de Vertain			13:56:01	13:49:16	13:43:13
77,2	33,9	↑	!!! Passage sous pont chaussée rétrécie rue Les Rues			13:56:41	13:49:54	13:43:49
77,3	33,8	↩	Début secteur pavé "Chemin de l'Epinette" Zone 8			13:56:53	13:50:06	13:44:00
77,5	33,6	↑	Fin secteur pavé	200		13:57:13	13:50:25	13:44:18
77,7	33,4	←	D19 - rue de Péronne			13:57:33	13:50:44	13:44:36
77,9	33,2	→	Chemin de Vertain - direction Moulin de Vertain			13:57:53	13:51:03	13:44:54
78,0	33,1	←	Début secteur pavé Templeuve/Moulin de Vertain Zone 7			13:58:01	13:51:10	13:45:01
78,5	32,6	→	Fin secteur pavé - rue de Wachemy	500		13:58:51	13:51:57	13:45:46

78,9	32,2	↑		lieu dit Wachemy		13:59:31	13:52:35	13:46:22
79,3	31,8	←		rue de la Fourmisière		14:00:11	13:53:13	13:46:58
80,3	30,8	↑		D94 - LOUVIL - rue de la Frête		14:01:51	13:54:48	13:48:28
81,2	29,9	↑	▲	!!! Dos d'âne rue Jules Guesde		14:03:21	13:56:13	13:49:49

2/3

KM		Dir		Détail itinéraire		Horaires suivant moyenne		
Parc	A parc							
				111.1	11:50	36,00	38,00	40,00
81,8	29,3	→	▲	!!! Ilôt central rue Louis Marga - D94A - direction Cysoing		14:04:21	13:57:10	13:50:43
81,9	29,2	↑		D94A - sortie LOUVIL - rue du Peuville		14:04:31	13:57:20	13:50:52
82,4	28,7	↗		D94A - CYSOING - rue du Peuville		14:05:21	13:58:07	13:51:37
83,0	28,1	↑		!!! Passage à niveau - D94A		14:06:21	13:59:04	13:52:31
83,4	27,7	↖		rue Jeanne d'Arc direction centre ville Cysoing		14:07:01	13:59:42	13:53:07
83,6	27,5	↑		rue Léon Gambetta		14:07:21	14:00:01	13:53:25
83,8	27,3	→		D955 - rue Roger Salengro		14:07:41	14:00:20	13:53:43
84,1	27,0	↖	▲	!!! Ilôt central passage sur 1 file rue de Tournai		14:08:11	14:00:48	13:54:10
84,4	26,7	→	▲	Début secteur pavé de Cysoing - Pavé Duclos Lassalle	Zone 6	14:08:41	14:01:16	13:54:37
85,4	25,7	→		rue de Lannoy		14:10:21	14:02:51	13:56:07
85,7	25,4	↑		Fin secteur pavé rue Louis Barthou	1300	14:10:51	14:03:20	13:56:34
86,2	24,9	←		D93 - rue Georges Clémenceau		14:11:41	14:04:07	13:57:19
86,3	24,8	↑	▲	!!! Dos d'âne successifs - D93 - rue Georges Clémenceau / rue Foch		14:11:51	14:04:16	13:57:28
86,5	24,6	←		rue Aristide Briand		14:12:11	14:04:35	13:57:46
86,9	24,2	↑		Début secteur Pavé de Bourghelles à Wannehain les 4 Chemins	Zone 6	14:12:51	14:05:13	13:58:22
87,3	23,8	→		chaussée Brunehaut		14:13:31	14:05:51	13:58:58
88,0	23,1	↖		Fin secteur Pavé de Bourghelles à Wannehain les 4 Chemins	1100	14:14:41	14:06:57	14:00:01
87,9	23,2	↑		D93 - BOURGHELLES - rue de France		14:14:31	14:06:48	13:59:52
88,4	22,7	↑	▲	!!! Ilôt central passage sur 1 file		14:15:21	14:07:35	14:00:37
88,5	22,6	↑		D93 - WANNEHAIN - rue de France		14:15:31	14:07:45	14:00:46
89,2	21,9	↖		D93 - rue de la Grande Ferme		14:16:41	14:08:51	14:01:49
89,3	21,8	↗		D93 - rue l'Ecole		14:16:51	14:09:01	14:01:58
89,7	21,4	↑	▲	!!! Ilôts centraux - D93 - sortie WANNEHAIN - rue de Camphin / pont TGV		14:17:31	14:09:39	14:02:34
90,3	20,8	↑		D93 - Le Bureau commune de Wannehain		14:18:31	14:10:35	14:03:28
90,4	20,7	↑		D93 - sortie Le Bureau - rue de Camphin		14:18:41	14:10:45	14:03:37
91,4	19,7	←		D93 - CAMPHIN EN PEVELE - rue de Bouvines		14:20:21	14:12:20	14:05:07
91,4	19,7	↑		Début secteur pavé de Camphin en Pévèle Pavé de la Justice	Zone 5	14:20:21	14:12:20	14:05:07
92,4	18,7	→		AD Pavé du Quennelet		14:22:01	14:13:54	14:06:37
93,2	17,9	↗		Fin secteur pavé	1800	14:23:21	14:15:10	14:07:49
93,7	17,4	←		rue Louis Carette		14:24:11	14:15:57	14:08:34
93,9	17,2	←		rue de Cysoing		14:24:31	14:16:16	14:08:52
94,1	17,0	→		Début secteur pavé du Carrefour de l'Arbre Pavé de Luchin	Zone 4	14:24:51	14:16:35	14:09:10
95,3	15,8	←		intersection dans le pavé		14:26:51	14:18:29	14:10:58
96,2	14,9	→		Fin secteur pavé - D90 - rue de Saint Amand	2100	14:28:21	14:19:54	14:12:19
96,4	14,7	←		Début secteur pavé de Gruson - chemin de l'Arbre	Zone 3	14:28:41	14:20:13	14:12:37
97,5	13,6	↑		Fin secteur pavé - GRUSON	1100	14:30:31	14:21:57	14:14:16
97,5	13,6	↗		chemin de l'Arbre prendre 2ème AD rue Calmette		14:30:31	14:21:57	14:14:16
97,9	13,2	↖		rue Calmette		14:31:11	14:22:35	14:14:52
98,3	12,8	→	▲	!!! Ilôt central rue Pasteur direction Chéreng		14:31:51	14:23:13	14:15:28
98,4	12,7	↑	▲	!!! 3 dos d'âne		14:32:01	14:23:23	14:15:37
98,6	12,5	↑		Sortie GRUSON		14:32:21	14:23:42	14:15:55
99,3	11,8	↗		CHERENG - rue Jean Ochin par le sens interdit		14:33:31	14:24:48	14:16:58
99,8	11,3	↑		rue Jean Ochin - rue Clotaire Duquennoy		14:34:16	14:25:31	14:17:38
100,1	11,0	→		place du Général de Gaulle direction Base de Loisirs		14:34:46	14:25:59	14:18:05
100,7	10,4	→		rue du Général Leclerc - rue de Willems direction Base de Loisirs		14:35:46	14:26:56	14:18:59
101,0	10,1	↑	▲	!!! Passage à niveau rue de Willems		14:36:16	14:27:24	14:19:26
101,3	9,8	↑		lieu dit Les Marais - rue de Chéreng		14:36:46	14:27:53	14:19:53
101,9	9,2	↗		ZONE DE COLLECTE		14:37:50	14:28:54	14:20:51
102,1	9,0	←		rue de France direction Hem		14:38:06	14:29:09	14:21:05
103,0	8,1	↑		Début secteur pavé de Hem - D64 - rue d'Hem	Zone 2	14:39:36	14:30:34	14:22:26
103,0	8,1	↑		D64 - sortie ROBIGEUX - rue d'Hem		14:39:36	14:30:34	14:22:26
104,4	6,7	←		Fin secteur pavé - stèle Hennie Kuiper - rue du Calvaire déviée	1400	14:41:56	14:32:46	14:24:32
105,3	5,8	→		HEM - rue du Calvaire Déviée - avenue Henri Delecroix		14:43:26	14:34:12	14:25:53
105,4	5,7	↑	▲	!!! rond point - prendre la 2ème sortie		14:43:36	14:34:21	14:26:02
105,4	5,7	→		Avenue Antoine Pinay		14:43:43	14:34:28	14:26:09
105,7	5,4	←	▲	!!! rond point 2ème sortie avenue d'Aljustrel		14:44:13	14:34:57	14:26:36
106,2	4,9	↑	▲	!!! Terre plein central		14:45:03	14:35:44	14:27:21
106,5	4,6	↑	▲	!!! Ilôt central - D264 - boulevard Clémenceau		14:45:33	14:36:12	14:27:48
107,3	3,8	↑		D264 - boulevard Clémenceau		14:46:46	14:37:21	14:28:53
107,8	3,3	→		D6D - avenue Charles de Gaulle		14:47:36	14:38:09	14:29:38
108,2	2,9	↑	▲	!!! Ilôt central - D6D - avenue du Général de Gaulle		14:48:16	14:38:46	14:30:14
108,4	2,7	↑	▲	!!! Ilôt central - D6D - avenue du Général de Gaulle		14:48:36	14:39:05	14:30:32
108,6	2,5	↑	▲	!!! rond point 2ème sortie - D770 - avenue Motte		14:48:56	14:39:24	14:30:50
109,4	1,7	↑		D770 - avenue Alfred Motte (L'USINE)		14:50:16	14:40:40	14:32:02
109,8	1,3	↑		avenue Alfred Motte - (AD rue de Lannoy) →Déviation tous véhicules non autorisés		14:50:56	14:41:18	14:32:38
109,8	1,3	↑		Début secteur pavé Charles Crupelandt - rue Roger Salengro	Zone 1	14:51:01	14:41:23	14:32:43
110,1	1,0	→		Fin secteur pavé	300	14:51:31	14:41:51	14:33:10
110,1	1,0	↑		entrée dans le Parc des Sports - avenue Alexander Fleming		14:51:31	14:41:51	14:33:10
110,4	0,7	→		entrée du Vélodrome : 1/2 tour + 1 tour complet		14:52:01	14:42:20	14:33:37
111,1	0,0	↑		ARRIVEE		14:53:11	14:43:26	14:34:40

LECELLES - SITE DEPART



Faut alimentation électrique pour le car podium (220V - 20A)

Faut une quarantaine de barrière (poser à un endroit et on place nous même dimanche matin)

Utilisation (08h00/11h45) salle de sports voir si l'on peut préparer la veille (tapis et parois)

Voir possibilité de barrer la rue Neuve de 08h00 à 12h00

Traçage lignes départ et contrôle braquet




ÉVÈNEMENT DU CALENDRIER INTERNATIONAL

PARIS ROUBAIX JUNIORS
Classe MJ 1.1

LECELLES - ROUBAIX (Vélodrome)
Distance : 111,1 Km dont 29,200 km de pavés



Dimanche 03 octobre 2021

KM	Dir	Détail itinéraire	Départ en cortège à une moyenne de 25 km/h		
Parc	A parc		25	11:45	
0,0	111,8	↑	DEPART FICTIF DEVANT LE N° 675 RUE NEUVE		
0,7	111,1	→	ARRET DES COUREURS FACE A LA MAIRIE		

0,0	111,1	↑		11:48	36,00	38,00	40,00
0,0	111,1	↑	DEPART REEL DEVANT LE N° 3378 RUE DES FEVES (grille rouge)		11:48:00	11:48:00	11:48:00
0,8	110,3	↑	D66 rue des Fèves - (AG rue Larsson)		11:49:17	11:49:13	11:49:09
1,3	109,8	↑	D266 - (AG rue René Dumont)		11:50:09	11:50:02	11:49:56
1,8	109,3	↑	D266 rue des Fèves - (AG rue des Fèves)		11:51:02	11:50:52	11:50:44
2,2	108,9	↗	D266A rue du Pont des Turcs - (AG rue de la Perdrix)		11:51:38	11:51:27	11:51:16
2,8	108,3	→	D266A rue de la Gare - (AG rue de Cailloux & en face rue du Doignon)		11:52:37	11:52:23	11:52:10
3,1	108,0	↑	D266A rue de la Gare - (AD rue des Buissons - voie AG)		11:53:12	11:52:55	11:52:40
3,3	107,8	→	D955 - Route de Roubaix - (AG Route de Roubaix)		11:53:29	11:53:11	11:52:56
3,4	107,7	↑	D955 - Route de Roubaix - (Voie AD)		11:53:40	11:53:22	11:53:06
3,5	107,6	↑	D955 - Route de Roubaix - (Chemin AD)		11:53:53	11:53:34	11:53:18
3,6	107,5	↑	D955 - Route de Roubaix - (Chemin AD)		11:54:02	11:53:43	11:53:26
3,7	107,4	↑	D955 - Route de Roubaix - (Chemin AD)		11:54:09	11:53:50	11:53:32
3,9	107,2	↑	D955 - Route de Roubaix - (AD D66 rue Neuve)		11:54:30	11:54:09	11:53:51
3,9	107,2	↑	D955 - Route de Roubaix - (AG rue Neuve Prolongée / AD rue de l'Égalité)		11:54:33	11:54:12	11:53:54
4,6	106,5	↑	D955 - Route de Roubaix - (AG rue de Rosult / AD rue de Robreux)		11:55:43	11:55:19	11:54:57
4,8	106,3	↑	D955 - Route de Roubaix - Sortie LECELLES		11:56:03	11:55:38	11:55:15
5,4	105,7	↑	D955 - Route de Roubaix - (AG rue du Grand Chemin)		11:57:03	11:56:34	11:56:09
5,5	105,6	↑	D955 - Chemin de Pufin A. Roteleux		11:57:13	11:56:44	11:56:18
5,9	105,2	↑	D955 - Route de Roubaix / Chemin de Robreux		11:57:53	11:57:22	11:56:54
6,2	104,9	↑	D955 - Route de Roubaix / Chemin de Poquin		11:58:23	11:57:50	11:57:21
6,7	104,4	↑	D955 - RUMEGIES rue du Grand Chemin		11:59:13	11:58:38	11:58:06
6,7	104,4	↑	D955 - rue du Grand Chemin - (La Pièce Demory)		11:59:13	11:58:38	11:58:06
7,3	103,8	←	D327 - rue de Morimetz - Chemin Tintin		12:00:13	11:59:34	11:59:00
7,6	103,5	↑	D327 - rue de Morimetz - (voie AG) - voir s'il faut 1 signaleur		12:00:43	12:00:03	11:59:27
7,8	103,3	↗	D327 - rue de Morimetz - (AG rue des Peupliers)		12:01:03	12:00:22	11:59:45
7,9	103,2	↑	D327 - (AD Chemin du Moulin) - voir s'il faut 1 signaleur		12:01:13	12:00:31	11:59:54
8,6	102,5	←	D427 - rue de Frechy - (AD D327 rue J. Râches)		12:02:23	12:01:38	12:00:57
8,9	102,2	↑	D427 - rue de Frechy - (AD Chemin Moulin des Ewilles)		12:02:53	12:02:06	12:01:24
10,5	100,6	↑	D427 - rue de Frechy - (AD rue de Bertinquesmes) - suit rue de Plaquenard		12:05:33	12:04:38	12:03:48
10,7	100,4	↑	D427 - Sortie SAMEON		12:05:53	12:04:57	12:04:06
10,7	100,4	↑	D427 - ROSULT		12:05:53	12:04:57	12:04:06
11,3	99,8	→	D66 - rue du Général Koenig - (AG D66 route de Rosult / en face rue du Grand Rosult)		12:06:53	12:05:53	12:05:00
11,5	99,6	↑	D66 - rue du Général Koenig - (AG rue de la Place)		12:07:13	12:06:12	12:05:18
12,1	99,0	←	rue du Capitaine Deken - (croisement AD rue des Zepres / en face rue du Pont Censier)		12:08:13	12:07:09	12:06:12
12,4	98,7	↑	rue du Capitaine Deken - (AD rue de Richelle)		12:08:43	12:07:38	12:06:39
12,4	98,7	↑	rue du Capitaine Deken - (AG rue du Fayt)		12:08:43	12:07:38	12:06:39
12,5	98,6	↑	rue du Capitaine Deken - (AD voie : faut-il un signaleur)		12:08:53	12:07:47	12:06:48
13,0	98,1	↗	rue du Capitaine Deken - (AG rue Adèle Wion)		12:09:43	12:08:34	12:07:33
13,1	98,0	↑	!!! Passage à niveau		12:09:53	12:08:44	12:07:42
13,3	97,8	↑	!!! îlots centraux + dos d'âne		12:10:13	12:09:03	12:08:00
13,4	97,7	↑	rue du Capitaine Deken - (AD rue du Riez)		12:10:23	12:09:12	12:08:09
13,4	97,7	↑	rue du Capitaine Deken - (AG allée des Oiseaux)		12:10:23	12:09:12	12:08:09
13,4	97,7	↑	rue du Capitaine Deken - (nouveau lotissement)		12:10:23	12:09:12	12:08:09
13,8	97,3	↖	rue du Riez - (AD rue de l'Adjudant Dufour)		12:11:03	12:09:50	12:08:45
13,8	97,3	↑	rue du Riez / Place Verte		12:11:03	12:09:50	12:08:45
14,2	96,9	→	rue du Faubourg		12:11:43	12:10:28	12:09:21
14,2	96,9	↑	(AD rue des Peupliers)		12:11:43	12:10:28	12:09:21
14,6	96,5	←	D953 rue du Nouveau Jeu - (voie en face)		12:12:23	12:11:06	12:09:57
15,1	96,0	↑	!!! îlots centraux		12:13:13	12:11:53	12:10:42
15,2	95,9	↑	D953 - NOUVEAU JEU - (voie AD)		12:13:23	12:12:03	12:10:51
15,3	95,8	↑	D953 - (AD rue de la Vallée)		12:13:29	12:12:09	12:10:56
15,4	95,7	↑	D953 - (AG rue des Rassarts)		12:13:43	12:12:22	12:11:09
15,6	95,5	→	!!! îlots centraux rue du Nouveau Jeu - Route d'Hasnon		12:14:03	12:12:41	12:11:27
15,7	95,4	↑	MILLONFOSSE		12:14:13	12:12:50	12:11:36
15,7	95,4	↑	D953 Route d'Hasnon - (croisement Chemin de Couturelle)		12:14:13	12:12:50	12:11:36
16,0	95,1	↑	D963 - rue de la Vallée / rue Henri Barbusse		12:14:43	12:13:19	12:12:03
16,2	94,9	↑	D953 Route d'Hasnon - (AG allée de la Clairière)		12:15:03	12:13:38	12:12:21
16,5	94,6	↑	D953 Route d'Hasnon - (AG D158 rue Roger Salengro)		12:15:33	12:14:06	12:12:48
16,6	94,5	↑	D953 Route d'Hasnon - (AD Chemin des Oiseaux)		12:15:43	12:14:15	12:12:57
16,6	94,5	↑	D953 Route d'Hasnon - (chemin)		12:15:43	12:14:15	12:12:57
16,6	94,5	↑	!!! îlots centraux / pont autoroute / sortie Millonfosse		12:15:43	12:14:15	12:12:57
16,6	94,5	↑	D953 - Route d'Hasnon		12:15:43	12:14:15	12:12:57
16,6	94,5	↑	D953 - sortie Millonfosse		12:15:43	12:14:15	12:12:57
17,0	94,1	↑	D953 - (AD D158 rue du Bois Delpierre)		12:16:23	12:14:53	12:13:33
17,1	94,0	↑	D953 Pont de la Scarpe		12:16:33	12:15:03	12:13:42
17,2	93,9	↑	D953 route Nationale - (AD D955 rue du Pont)		12:16:43	12:15:12	12:13:51
17,2	93,9	↑	D953 - route d'Hasnon - (rue du Cimetière)		12:16:43	12:15:12	12:13:51
17,5	93,6	↑	D953 - (croisement AG rue de Ravitaillement / AG rue Montel)		12:17:13	12:15:41	12:14:18
18,6	92,5	↑	HASNON		12:19:03	12:17:25	12:15:57

18.8	92.3	➔	D40A rue Olivier Deguise		12:19:23	12:17:44	12:16:15
------	------	---	--------------------------	--	----------	----------	----------

1/4

KM	Parc	A parc	Dir	Détail itinéraire		Horaires suivant moyenne			
						11:50	36,00	38,00	40,00
18.9	92.2	↑		D40A rue Olivier Deguise - (voie AD parking)			12:19:33	12:17:53	12:16:24
19.0	92.1	↑		D40A rue Olivier Deguise - (AG rue des Glodennes)			12:19:43	12:18:03	12:16:33
19.2	91.9	↑		D40A rue Olivier Deguise - (AG rue de la Chasse aux Loups)			12:20:03	12:18:22	12:16:51
19.2	91.9	↑		D40A rue Olivier Deguise - (AG rue Fernand Pelloutier)			12:20:03	12:18:22	12:16:51
19.7	91.4	↑		D40A rue Jules Guesde - (AG entrée rue du Garde)			12:20:53	12:19:09	12:17:36
19.7	91.4	↑		D40A rue Jules Guesde - (AG sortie rue du Garde)			12:20:53	12:19:09	12:17:36
19.9	91.2	↑		D40A rue Jules Guesde - (AG ruelle du Moulin)			12:21:13	12:19:28	12:17:54
20.2	90.9	↑		D40A rue Jules Guesde - (AG ruelle du Moulin)			12:21:43	12:19:57	12:18:21
20.2	90.9	↑		D40A rue Jules Guesde - (AD rue Juste Monniere)			12:21:43	12:19:57	12:18:21
20.4	90.7	←		D955 rue Marcel Sembat			12:22:03	12:20:15	12:18:39
20.4	90.7	↑		D955 rue Marcel Sembat / (résidence Havez AD)			12:22:03	12:20:15	12:18:39
20.5	90.6	↑		D955 rue Marcel Sembat / (rue Bouillonsart AG)			12:22:13	12:20:25	12:18:48
21.2	89.9	↑	⚠	!!! D955 îlots centraux			12:23:23	12:21:31	12:19:51
21.2	89.9	↑		D955 rue Marcel Sembat / (rue Edouard Vaillant AD)			12:23:23	12:21:31	12:19:51
21.3	89.8	↑		D955 sortie HASNON			12:23:33	12:21:41	12:20:00
21.3	89.8	↑	⚠	!!! D955 route d'Hasnon !!! Ilôts centraux sur 1 file / (route des Près Barrés en face)			12:23:33	12:21:41	12:20:00
21.9	89.2	↑		Pension canine			12:24:33	12:22:38	12:20:54
22.2	88.9	↑		Sortie du Chemin du Fort Callot			12:25:03	12:23:06	12:21:21
22.5	88.6	↑		Sortie du Chemin du Fort Callot			12:25:33	12:23:34	12:21:48
23.7	87.4	↑		D955 route d'Hasnon / (rue Victor Hugo sortie Pavé Gibus)	CIRCUIT PRO		12:27:33	12:25:28	12:23:36
24.4	86.7	↑		D955 WALLERS			12:28:43	12:26:34	12:24:39
24.8	86.3	↑	⚠	!!! passage à niveau			12:29:20	12:27:09	12:25:12
24.9	86.2	↑		D955 - AG chemin de St Amand à Hertain			12:29:33	12:27:22	12:25:24
25.1	86.0	↑		D955 HELESMES			12:29:53	12:27:41	12:25:42
25.1	86.0	↑		rue Roger Salengro / (rue Louis Pasteur AG)			12:29:53	12:27:41	12:25:42
25.2	85.9	↑		rue Roger Salengro / (entrée parking bus Semurval AD)			12:30:03	12:27:50	12:25:51
25.2	85.9	↑		rue Roger Salengro / (sortie parking bus Semurval AD)			12:30:03	12:27:50	12:25:51
25.6	85.5	↑		rue Roger Salengro (voie AD)			12:30:43	12:28:28	12:26:27
25.6	85.5	↑		rue Roger Salengro / (rue de La Fontaine AG)			12:30:43	12:28:28	12:26:27
25.8	85.3	➔		rue Justin Guiot			12:31:03	12:28:47	12:26:45
25.9	85.2	↑		rue Justin Guiot / (Résidence Justin Guiot AG)			12:31:13	12:28:57	12:26:54
26.0	85.1	➔		rue Justin Guiot / (rue Henri Durre & rue Moreau des Charmilles AG)			12:31:23	12:29:06	12:27:03
26.2	84.9	←		rue Justin Guiot / (rue du Bois en face)			12:31:43	12:29:25	12:27:21
27.0	84.1	↑		chemin d'Hornaing - rue Paul Lafargue / (chemin vers Centrale AD)			12:33:03	12:30:41	12:28:33
27.2	83.9	↑		rue du Bois - AD rue Toulouse Lautrec			12:33:23	12:31:00	12:28:51
27.3	83.8	←	⚠	!!! Ilôts centraux sur 1 file rue Paul Lafargue			12:33:33	12:31:09	12:29:00
27.4	83.7	➔		D81 rue du Président Wilson			12:33:43	12:31:19	12:29:09
27.4	83.7	↑		AD rue Broceliande			12:33:43	12:31:19	12:29:09
27.5	83.6	↑		AD rue Jules Mousseron			12:33:53	12:31:28	12:29:18
27.5	83.6	↑		AD sortie Centrale			12:33:53	12:31:28	12:29:18
27.5	83.6	↖		D81 - rue Jean Duez			12:33:53	12:31:28	12:29:18
27.6	83.5	↑		D81 - rue Jean Duez - AG rue du 8 Mai 1945			12:34:03	12:31:38	12:29:27
27.8	83.3	↗		D81 - rue Jean Duez - AG sortie impasse entre n°15 & 17			12:34:23	12:31:57	12:29:45
28.0	83.1	←		D343 - rue Georges Dhenaut			12:34:43	12:32:15	12:30:03
28.2	82.9	↑		D343 - AG sortie impasse			12:35:03	12:32:34	12:30:21
28.4	82.7	↑		D343 - croisement rue Blaise			12:35:23	12:32:53	12:30:39
28.6	82.5	↑		D343 - AG rue Demoutiez			12:35:43	12:33:12	12:30:57
28.7	82.4	↑		D343 - AG chemin avant le n° 199			12:35:53	12:33:22	12:31:06
28.8	82.3	↑		Début secteur Pavé de Hornaing à Wandignies Hamage	Zone 17		12:36:03	12:33:31	12:31:15
28.9	82.2	↑		sortie HORNAING - rue Adolphe Rompteaux			12:36:13	12:33:41	12:31:24
29.1	82.0	↑	⚠	!!! passage à niveau assez prononcé			12:36:33	12:34:00	12:31:42
29.6	81.5	↑		Fin 1er secteur pavé		800	12:37:23	12:34:47	12:32:27
29.7	81.4	➔		rue Rompteaux - D130 route de Wandignies Hamage - (AG passage à niveau)			12:37:30	12:34:54	12:32:33
29.8	81.3	↑		Début 2ème secteur pavé	Zone 17		12:37:40	12:35:03	12:32:42
30.5	80.6	↑		sortie WANDIGNIES HAMAGE - D130 - route de Wandignies			12:38:50	12:36:09	12:33:45
31.0	80.1	↑		AG chemin du Bois Brûlé			12:39:43	12:37:00	12:34:33
32.5	78.6	➔		Fin 2ème secteur pavé - rue de la Navie - (direction Warlaing/Hasnon)		2900	12:42:10	12:39:19	12:36:45
33.2	77.9	↑		D81 - rue de la Navie - AG chemin à côté du n° 693			12:43:23	12:40:28	12:37:51
33.4	77.7	↑		D81 - rue de la Navie - AD rue d'Hornaing			12:43:43	12:40:47	12:38:09
33.5	77.6	↑		D81 - sortie WANDIGNIES HAMAGE			12:43:50	12:40:54	12:38:15
33.5	77.6	←		D81 - rue de la Navie - (en face rue de la Navie)			12:43:50	12:40:54	12:38:15
33.7	77.4	➔		D81 - rue Jean Jaurès			12:44:08	12:41:10	12:38:31
33.9	77.2	↖		D81 - chemin de Warlaing - (en face route d'Hasnon)			12:44:30	12:41:32	12:38:51
34.7	76.4	↗		D81 - chemin de Warlaing - (AG sortie secteur boisé)			12:45:48	12:42:45	12:40:01
34.9	76.2	↑		pont Wacheux			12:46:10	12:43:06	12:40:21
34.9	76.2	↑		l'Ecluse			12:46:11	12:43:07	12:40:22
35.1	76.0	↑		D81 - WARLAING - route de Warlaing (AD route d'Hasnon / AG chemin)			12:46:31	12:43:26	12:40:40
35.1	76.0	↑		D81 - impasse le long du canal			12:46:33	12:43:28	12:40:42
35.3	75.8	↑	⚠	!!! pont levis très étroit - passage impératif sur une seule file - La Scarpe			12:46:46	12:43:41	12:40:53
35.2	75.9	↑		D81 - AD impasse après le pont levis			12:46:41	12:43:35	12:40:49
35.3	75.8	↑		D81 - AG rue Medaine			12:46:53	12:43:47	12:41:00
35.3	75.8	←		D81 - rue Grande - AD rue de Bouverlot			12:46:51	12:43:45	12:40:58
35.7	75.4	↑		D81 - rue Grande - AG rue Mathieu			12:47:29	12:44:21	12:41:32
36.0	75.1	↑		D81 - rue Grande - AG rue de l'Abreuvoir			12:47:57	12:44:48	12:41:58
36.3	74.8	↗	⚠	!!! Ilôt central suivi d'un rond point			12:48:28	12:45:17	12:42:25
36.3	74.8	↖		Prendre voie AD de la chapelle - (AD rue du Pont de Boulet)			12:48:30	12:45:19	12:42:27
36.3	74.8	↑		Début secteur pavé de Warlaing à Brillon	Zone 16		12:48:31	12:45:20	12:42:28
36.7	74.4	➔		D81 - rue Filmaine - sortie WARLAING			12:49:13	12:46:00	12:43:06
37.0	74.1	↑		D81 - rue Filmaine - pont sur le Décours			12:49:43	12:46:28	12:43:33
37.6	73.5	↑		D81 - TILLOY LES MARCHIENNES - croisement rue François Sang			12:50:44	12:47:26	12:44:27
38.7	72.4	↑		Fin secteur pavé - BRILLON - D81 - rue de Warlaing		2400	12:52:32	12:49:08	12:46:05
39.0	72.1	←		D35 - rue Poincaré			12:52:59	12:49:33	12:46:29

39,1	72,0	↑		D35 - rue Poincaré - AG rue de Tilloy		12:53:07	12:49:41	12:46:36
39,2	71,9	↑		D35 - sortie BRILLON		12:53:24	12:49:57	12:46:51
39,3	71,8	↑		D35 - TILLOY LES MARCHIENNES		12:53:32	12:50:05	12:46:59
39,5	71,6	→	⚠	!!! Ilôts centraux - D158b - rue Emile Bot		12:53:51	12:50:23	12:47:16

2/4

KM	Parc	A parc	Dir	Détail itinéraire		Horaires suivant moyenne		
						11:50	36,00	38,00
39,7	71,4	↑		D158b - sortie TILLOY LES MARCHIENNES		12:54:06	12:50:37	12:47:29
39,7	71,4	↑		Début secteur pavé de Tilloy à Sars et Rosières Zone 15		12:54:10	12:50:41	12:47:33
39,9	71,2	→		D158b - (chemin en terre en face)		12:54:35	12:51:04	12:47:55
41,2	69,9	→		D158b - AD immédiatement après le pont		12:56:45	12:53:08	12:49:52
41,6	69,5	↑		D158b - AD rue du Marais à Chênes		12:57:22	12:53:43	12:50:26
42,1	69,0	↖		Fin secteur pavé vers Beuvry La Forêt - D158 (AD rue du Haut Marais)	2400	12:58:14	12:54:32	12:51:12
42,2	68,9	←	⚠	!!! Ilôt central - D953 - route Nationale		12:58:22	12:54:39	12:51:19
42,4	68,7	←		D953 - sortie SARS ET ROSIERES Début zone ravitaillement		12:58:38	12:54:55	12:51:34
42,8	68,3	↑		D953 - AD D158		12:59:20	12:55:35	12:52:12
44,0	67,1	↑		D953 - rue Albert Riquier - pont autoroute Fin zone de ravitaillement		13:01:24	12:57:32	12:54:04
44,3	66,8	↑		D953 - BEUVRY LA FORET - rue Albert Riquier		13:01:54	12:58:00	12:54:30
44,4	66,8	↑	⚠	!!! ilôts centraux successifs - D953 - rue Albert Riquier		13:01:55	12:58:02	12:54:32
45,5	65,6	←		D126 - rue Jules Plus		13:03:53	12:59:54	12:56:18
45,7	65,4	↗		chemin du Moulin de Beuvry		13:04:11	13:00:10	12:56:34
46,1	65,0	↗		Début secteur pavé chemin du Moulin de Beuvry Zone 14		13:04:52	13:00:49	12:57:11
47,5	63,6	↑		Fin secteur pavé	1400	13:07:07	13:02:58	12:59:13
47,7	63,4	←		D953 - ORCHIES - rue Charles Flon		13:07:32	13:03:20	12:59:34
48,0	63,1	↑		D953 - rue Charles Flon suivre direction Orchies centre		13:08:03	13:03:50	13:00:02
48,3	62,8	↑	⚠	!!! - ralentisseur		13:08:30	13:04:16	13:00:27
48,5	62,6	→		rue de la Poterne direction Douais/Maison de la Chicorée		13:08:51	13:04:36	13:00:46
48,6	62,5	←	⚠	!!! Rue de la Poterne chaussée rétrécie		13:09:02	13:04:46	13:00:56
48,7	62,4	←	⚠	!!! Ralentisseur		13:09:09	13:04:52	13:01:02
49,2	61,9	↑		rue Georges Herbaut suivi de la rue Léon Rudent		13:09:58	13:05:39	13:01:46
49,5	61,6	←	⚠	!!! rond point - D938 - prendre la 3ème sortie passage AG sur 1 file		13:10:34	13:06:13	13:02:18
50,0	61,1	↑	⚠	!!! Rond point 2ème sortie		13:11:16	13:06:53	13:02:56
50,4	60,7	→	⚠	!!! D938 - rond point 1ère sortie et prendre aussitôt AG vers Novalées/Bersée		13:11:58	13:07:32	13:03:34
51,0	60,1	→		Début 1er secteur pavé - chemin des Prières Zone 13		13:13:04	13:08:36	13:04:34
52,1	59,0	←		Fin 1er secteur pavé	1100	13:14:51	13:10:16	13:06:10
52,2	58,9	↑		Début 2ème secteur pavé - chemin des Ponceaux / (pavé des Abattoirs) Zone 13		13:15:02	13:10:27	13:06:20
52,8	58,3	↑		Fin 2ème secteur pavé - rue du Ponceau	600	13:15:58	13:11:20	13:07:10
53,5	57,7	←		rue du Poncheau		13:17:05	13:12:24	13:08:11
54,3	56,8	←		rue Jacob Martinache		13:18:31	13:13:45	13:09:28
54,3	56,8	↑		AUCHY LES ORCHIES		13:18:33	13:13:47	13:09:30
55,5	55,6	→	⚠	!!! Rond point - place du Général de Gaulle		13:20:28	13:15:36	13:11:13
55,5	55,6	←		rue Victor Fichelle		13:20:33	13:15:41	13:11:18
57,1	54,0	←		Début 1er secteur pavé de Auchy à Bersée - Pavé du Bar Zone 12		13:23:12	13:18:11	13:13:41
58,0	53,1	↑		CAPPELLE EN PEVELE		13:24:40	13:19:35	13:15:00
58,4	52,7	↑		Fin 1er secteur pavé	1300	13:25:18	13:20:11	13:15:34
58,4	52,7	↑		Début 2ème secteur pavé de Auchy à Bersée - Nouveau Monde Zone 12		13:25:20	13:20:12	13:15:36
59,1	52,0	←		rue du Nouveau Monde		13:26:34	13:21:22	13:16:42
59,8	51,3	↑		Fin 2ème secteur pavé	1400	13:27:40	13:22:26	13:17:42
60,1	51,0	↑		BERSEE - rue du Nouveau Monde		13:28:10	13:22:54	13:18:09
60,6	50,5	→		D954 - rue Saint Nicolas		13:28:57	13:23:38	13:18:52
60,9	50,2	→		D127 - rue de l'Eglise		13:29:31	13:24:11	13:19:22
61,0	50,1	←		rue de la Motte		13:29:42	13:24:20	13:19:31
61,5	49,6	←		sortie BERSEE		13:30:30	13:25:06	13:20:15
62,0	49,1	→		D917 - rue du Pavé - direction Pont à Marcq		13:31:25	13:25:58	13:21:04
62,5	48,6	←		Début 1er secteur pavé de Mons en Pévèle chemin de la Croix Blanche Zone 11		13:32:15	13:26:45	13:21:49
62,8	48,3	↑	⚠	!!! Ancienne voie ferrée désaffectée		13:32:43	13:27:13	13:22:15
63,5	47,6	↑		Fin 1er secteur pavé	1000	13:33:47	13:28:13	13:23:12
63,6	47,5	→		Début 2ème secteur pavé de Mons en Pévèle Zone 11		13:34:01	13:28:26	13:23:24
64,5	46,6	←		rue du Blocus		13:35:31	13:29:51	13:24:46
65,6	45,5	→		Fin 2ème secteur pavé - D120	2000	13:37:21	13:31:35	13:26:25
66,1	45,0	↑		D120		13:38:11	13:32:23	13:27:10
66,6	44,5	↑	⚠	!!! Ilôt central - D120 - MERIGNIES - rue de la Rosière		13:39:01	13:33:10	13:27:55
67,5	43,6	↑	⚠	!!! Ilôt central passage sur 1 file - D120 - rue de la Mairie		13:40:31	13:34:35	13:29:16
67,6	43,5	←		rue du Rossignol		13:40:41	13:34:45	13:29:25
67,9	43,2	←	⚠	!!! dos d'âne - rue d'Attiches		13:41:12	13:35:14	13:29:53
68,0	43,1	→		rue de la Rosée		13:41:21	13:35:23	13:30:01
68,6	42,5	↑		Début secteur pavé de Mérignies Pavé de la Rosée Zone 10		13:42:21	13:36:20	13:30:55
69,3	41,8	→		Fin secteur pavé - D54C - rue des Anciens Combattants	700	13:43:31	13:37:26	13:31:58
70,2	40,9	↑		D54C - PONT A MARCQ		13:45:01	13:38:51	13:33:19
70,5	40,6	←		D549 - Route Nationale		13:45:31	13:39:20	13:33:46
70,6	40,5	↗		D917 - direction Fretin/Ennevelin rue Nationale		13:45:41	13:39:29	13:33:55
70,9	40,2	↑	⚠	!!! D917 - ilôts centraux passage sur 1 file		13:46:12	13:39:58	13:34:23
71,1	40,0	↑		D917 - sortie PONT A MARCQ		13:46:31	13:40:16	13:34:40
71,5	39,6	↑	⚠	!!! Ilôt central - D917 - PONT THIBAUT		13:47:11	13:40:54	13:35:16
71,6	39,5	→		rue de Pont Thibaut		13:47:21	13:41:04	13:35:25
71,9	39,2	↑		Début secteur pavé de Pont Thibaut à Ennevelin Zone 9		13:47:51	13:41:32	13:35:52
72,3	38,8	←		rue de Pont Thibaut		13:48:32	13:42:11	13:36:29
73,3	37,8	←		Fin secteur pavé - rue de la Reine	1400	13:50:11	13:43:45	13:37:58
73,5	37,6	↑		Parking complexe sportif : EMBARQUEMENT TOUS COUEURS ELIMINES		13:50:33	13:44:06	13:38:18
73,7	37,4	→		D128 - rue Jean Jaurès direction Fretin/Templeuve		13:50:51	13:44:23	13:38:34
73,9	37,2	←		rue Jules Ferry		13:51:11	13:44:42	13:38:52
74,6	36,5	→		rue d'Helin		13:52:21	13:45:48	13:39:55
75,7	35,4	→		D145 - rue de Templeuve (Carré d'Helin)		13:54:11	13:47:32	13:41:34
76,0	35,1	↑		ZONE DE COLLECTE		13:54:40	13:48:00	13:42:00
76,8	34,3	←	⚠	!!! Rond point 2ème sortie - D345 - rue Les Rues - direction Moulin de Vertain		13:56:01	13:49:16	13:43:13

77,2	33,9	↑	⚠	!!! Passage sous pont chaussée rétrécie rue Les Rues		13:56:41	13:49:54	13:43:49
77,3	33,8	↖		Début secteur pavé "Chemin de l'Épinette" Zone 8		13:56:53	13:50:06	13:44:00
77,5	33,6	↑		Fin secteur pavé	200	13:57:13	13:50:25	13:44:18
77,7	33,4	←		D19 - rue de Péronne		13:57:33	13:50:44	13:44:36
77,9	33,2	→		Chemin de Vertain - direction Moulin de Vertain		13:57:53	13:51:03	13:44:54
78,0	33,1	←		Début secteur pavé Templeuve/Moulin de Vertain Zone 8		13:58:01	13:51:10	13:45:01

3/4

KM	Parc	A parc	Dir	Détail itinéraire		Horaires suivant moyenne		
						11:50	36,00	38,00
78,5	32,6	→		Fin secteur pavé - rue de Wachemy	500	13:58:51	13:51:57	13:45:46
78,9	32,2	↑		lieu dit Wachemy		13:59:31	13:52:35	13:46:22
79,3	31,8	←		rue de la Fourmisière		14:00:11	13:53:13	13:46:58
80,3	30,8	↑		D94 - LOUVIL - rue de la Frête		14:01:51	13:54:48	13:48:28
81,2	29,9	↑	⚠	!!! Dos d'âne rue Jules Guesde		14:03:21	13:56:13	13:49:49
81,8	29,3	→	⚠	!!! Ilôt central rue Louis Marga - D94A - direction Cysoing		14:04:21	13:57:10	13:50:43
81,9	29,2	↑		D94A - sortie LOUVIL - rue du Peuville		14:04:31	13:57:20	13:50:52
82,4	28,7	↗		D94A - CYSOING - rue du Peuville		14:05:21	13:58:07	13:51:37
83,0	28,1	↑		!!! Passage à niveau - D94A		14:06:21	13:59:04	13:52:31
83,4	27,7	↖		rue Jeanne d'Arc direction centre ville Cysoing		14:07:01	13:59:42	13:53:07
83,6	27,5	↑		rue Léon Gambetta		14:07:21	14:00:01	13:53:25
83,8	27,3	→		D955 - rue Roger Salengro		14:07:41	14:00:20	13:53:43
84,1	27,0	↖	⚠	!!! Ilôt central passage sur 1 file rue de Tournai		14:08:11	14:00:48	13:54:10
84,4	26,7	→	⚠	Début secteur pavé de Cysoing - Pavé Duclos Lassalle Zone 7		14:08:41	14:01:16	13:54:37
85,4	25,7	→		rue de Lannoy		14:10:21	14:02:51	13:56:07
85,7	25,4	↑		Fin secteur pavé rue Louis Barthou	1300	14:10:51	14:03:20	13:56:34
86,2	24,9	←		D93 - rue Georges Clémenceau		14:11:41	14:04:07	13:57:19
86,3	24,8	↑	⚠	!!! Dos d'âne qui se suivent - D93 - rue Georges Clémenceau / rue Foch		14:11:51	14:04:16	13:57:28
86,5	24,6	←		rue Aristide Briand		14:12:11	14:04:35	13:57:46
86,9	24,2	↑		Début secteur Pavé de Bourghelles à Wannehain les 4 Chemins Zone 6		14:12:51	14:05:13	13:58:22
87,3	23,8	→		chaussée Brunehaut		14:13:31	14:05:51	13:58:58
88,0	23,1	↖		Fin secteur Pavé de Bourghelles à Wannehain les 4 Chemins	1100	14:14:41	14:06:57	14:00:01
87,9	23,2	↑		D93 - BOURGHELLES - rue de France		14:14:31	14:06:48	13:59:52
88,4	22,7	↑	⚠	!!! Ilôt central passage sur 1 file		14:15:21	14:07:35	14:00:37
88,5	22,6	↑		D93 - WANNEHAIN - rue de France		14:15:31	14:07:45	14:00:46
89,2	21,9	↖		D93 - rue de la Grande Ferme		14:16:41	14:08:51	14:01:49
89,3	21,8	↗		D93 - rue l'Ecole		14:16:51	14:09:01	14:01:58
89,7	21,4	↑	⚠	!!! Ilôts centraux - D93 - sortie WANNEHAIN - rue de Camphin / pont TGV		14:17:31	14:09:39	14:02:34
90,3	20,8	↑		D93 - Le Bureau commune de Wannehain		14:18:31	14:10:35	14:03:28
90,4	20,7	↑		D93 - sortie Le Bureau - rue de Camphin		14:18:41	14:10:45	14:03:37
91,4	19,7	←		D93 - CAMPHIN EN PEVELE - rue de Bouvines		14:20:21	14:12:20	14:05:07
91,4	19,7	↑		Début secteur pavé de Camphin en Pevèle Pavé de la Justice Zone 5		14:20:21	14:12:20	14:05:07
92,4	18,7	→		Suite secteur pavé de Camphin en Pevèle Pavé du Quennelet		14:22:01	14:13:54	14:06:37
93,2	17,9	↗		Fin secteur pavé	1800	14:23:21	14:15:10	14:07:49
93,7	17,4	←		rue Louis Carette		14:24:11	14:15:57	14:08:34
93,9	17,2	←		rue de Cysoing		14:24:31	14:16:16	14:08:52
94,1	17,0	→		Début secteur pavé du Carrefour de l'Arbre Pavé de Luchin Zone 4		14:24:51	14:16:35	14:09:10
95,3	15,8	←		intersection dans le pavé		14:26:51	14:18:29	14:10:58
96,2	14,9	→		Fin secteur pavé - D90 - rue de Saint Amand	2100	14:28:21	14:19:54	14:12:19
96,4	14,7	←		Début secteur pavé de Gruson - chemin de l'Arbre Zone 3		14:28:41	14:20:13	14:12:37
97,5	13,6	↑		Fin secteur pavé - GRUSON	1100	14:30:31	14:21:57	14:14:16
97,5	13,6	↗		chemin de l'Arbre prendre 2ème AD rue Calmette		14:30:31	14:21:57	14:14:16
97,9	13,2	↖		rue Calmette		14:31:11	14:22:35	14:14:52
98,3	12,8	→	⚠	!!! Ilôt central rue Pasteur direction Chéreng		14:31:51	14:23:13	14:15:28
98,4	12,7	↑	⚠	!!! 3 dos d'âne		14:32:01	14:23:23	14:15:37
98,6	12,5	↑		Sortie GRUSON		14:32:21	14:23:42	14:15:55
99,3	11,8	↗		CHERENG - rue Jean Ochin par le sens interdit		14:33:31	14:24:48	14:16:58
99,8	11,3	↑		rue Jean Ochin - rue Clotaire Duquennoy		14:34:16	14:25:31	14:17:38
100,1	11,0	→		place du Général de Gaulle direction Base de Loisirs		14:34:46	14:25:59	14:18:05
100,7	10,4	→		rue du Général Leclerc - rue de Willems direction Base de Loisirs		14:35:46	14:26:56	14:18:59
101,0	10,1	↑	⚠	!!! Passage à niveau rue de Willems		14:36:16	14:27:24	14:19:26
101,3	9,8	↑		lieu dit Les Marais - rue de Chéreng		14:36:46	14:27:53	14:19:53
101,9	9,2	↗		ZONE DE COLLECTE		14:37:50	14:28:54	14:20:51
102,1	9,0	←		rue de France direction Hem		14:38:06	14:29:09	14:21:05
103,0	8,1	↑		début secteur pavé de Hem - D64 - rue d'Hem Zone 2		14:39:36	14:30:34	14:22:26
103,0	8,1	↑		D64 - sortie ROBIGEUX - rue d'Hem		14:39:36	14:30:34	14:22:26
104,4	6,7	←		Fin secteur pavé - stèle Hennie Kuiper - rue du Calvaire déviée	1400	14:41:56	14:32:46	14:24:32
105,3	5,8	→		HEM - rue du Calvaire Déviée - avenue Henri Delecroix		14:43:26	14:34:12	14:25:53
105,4	5,7	↑	⚠	!!! rond point - prendre la 2ème sortie		14:43:36	14:34:21	14:26:02
105,4	5,7	→		Avenue Antoine Pinay		14:43:43	14:34:28	14:26:09
105,7	5,4	←	⚠	!!! rond point 2ème sortie avenue d'Aljustrel		14:44:13	14:34:57	14:26:36
106,2	4,9	↑	⚠	!!! Terre plein central		14:45:03	14:35:44	14:27:21
106,5	4,6	↑	⚠	!!! Ilôt central - D264 - boulevard Clémenceau		14:45:33	14:36:12	14:27:48
107,3	3,8	↑		D264 - boulevard Clémenceau		14:46:46	14:37:21	14:28:53
107,8	3,3	→		D6D - avenue Charles de Gaulle		14:47:36	14:38:09	14:29:38
108,2	2,9	↑	⚠	!!! Ilôt central - D6D - avenue du Général de Gaulle		14:48:16	14:38:46	14:30:14
108,4	2,7	↑	⚠	!!! Ilôt central - D6D - avenue du Général de Gaulle		14:48:36	14:39:05	14:30:32
108,6	2,5	↑	⚠	!!! rond point 2ème sortie - D770 - avenue Motte		14:48:56	14:39:24	14:30:50
109,4	1,7	↑		D770 - avenue Alfred Motte (l'USINE)		14:50:16	14:40:40	14:32:02
109,8	1,3	↑		avenue Alfred Motte - (AD rue de Lannoy) → Déviation tous véhicules non autorisés		14:50:56	14:41:18	14:32:38
109,8	1,3	↑		Début secteur pavé Charles Crupelandt - rue Roger Salengro Zone 1		14:51:01	14:41:23	14:32:43
110,1	1,0	→		Fin secteur pavé	300	14:51:31	14:41:51	14:33:10
110,1	1,0	↑		entrée dans le Parc des Sports - avenue Alexander Fleming		14:51:31	14:41:51	14:33:10
110,4	0,7	→		entrée du vélodrome : 1/2 tour + 1 tour complet		14:52:01	14:42:20	14:33:37
111,1	0,0	↑		ARRIVEE		14:53:11	14:43:26	14:34:40

