










75ème édition

KMS PARCOURS	KMS A PARCOURIR	INDICATIONS	PRECISIONS	ROUTE	Horaire course	
					43 km/h	45 km/h
-1,8		DEPART PROMENADE route de la victoire sur Ligne d'Arrivée		D186	11h50	11h50
-1,5		➡ à droite	aux feux tricolores, rue Léon Blum			
-0,5		↶ à gauche	rue Schuman	D91		
-0,2		↶ à gauche	rue Edmond Mille			
0,0	199,3	 DEPART REEL (Lancé)	Devant le garage Citrôen - (3 tours)	D186	11h55	11h55
0,2	199,1	↶ à gauche	rue de l'église de Berguette		11h55	11h55
1,0	198,3	➡ à droite	rue de Guarbecque		11h56	11h56
1,3	198,0	↶ à gauche	rue de Guarbecque		11h56	11h56
1,4	197,9	GUARBECQUE			11h56	11h56
1,5	197,8	➡ tout droit	rue du Maréchal Leclerc		11h57	11h57
1,9	197,4	➡ tout droit	Place Georges Clémenceau		11h57	11h57
2,0	197,3	↶ à gauche	rue du Maréchal Foch		11h57	11h57
2,3	197,0	➡ à droite	rue du Maréchal Foch	D186	11h58	11h58
2,4	196,9	➡ tout droit	rue du Maréchal Foch	D186	11h58	11h58
3,1	196,2	↶ à gauche	rue Pasteur,  VIRAGE EN EPINGLE		11h59	11h59
3,3	196,0	➡ à droite	rue du bray		11h59	11h59
3,6	195,7	ISBERGUES			12h00	11h59
3,9	195,4	↶ à gauche	rue Paul Lafargue		12h00	12h00
5,5	193,8	 PLOT EN BÉTON A DROITE			12h02	12h02
5,6	193,7	➡ tout droit			12h02	12h02
6,2	193,1	 PASSAGE SOUS UN PONT + RETRECISSEMENT 			12h03	12h03
6,3	193,0	➡ tout droit	Rampe de pont d'Isbergues		12h03	12h03
6,4	192,9	➡ tout droit	Rampe de pont d'Isbergues		12h03	12h03
6,5	192,8	 RETRECISSEMENT AU PASSAGE SUR LE PONT			12h04	12h03
6,6	192,7	➡ tout droit	Rampe de pont d'Isbergues		12h04	12h03
6,9	192,4	➡ à droite	au stop, rue des Anciens Combattants	D187	12h04	12h04
7,8	191,5	 ILOTS DIRECTIONNELS			12h05	12h05
7,8	191,5	 ROND-POINT	par la gauche (virage serré)		12h05	12h05
8,4	190,9	➡ tout droit	rue Jean Jaurès	D187E1	12h06	12h06
8,6	190,7	➡ tout droit	rue Jean Jaurès	D187E1	12h07	12h06
8,7	190,6	➡ tout droit	rue Jean Jaurès	D187E1	12h07	12h06
9,3	190,0	 ILOTS DIRECTIONNELS			12h07	12h07
9,3	190,0	↶ à gauche	aux feux tricolores, rue de la victoire	D186	12h07	12h07
10,1	189,2	ligne d'arrivée 1er PASSAGE - Fin du 1er tour			12h09	12h08
22,0	177,3	ligne d'arrivée 2ème PASSAGE - Fin du 2ème tour			12h25	12h24
22,0	177,3	Prix des Sprints Sprint N°1 - ISBERGUES (ligne arrivée)			12h25	12h24
33,9	165,4	ligne d'arrivée 3ème PASSAGE - Fin du 3ème tour			12h42	12h40
33,9	165,4	Prix des Sprints Sprint N°2 - ISBERGUES (ligne arrivée)			12h42	12h40
34,2	165,1	➡ à droite	aux feux tricolores, rue Léon Blum		12h42	12h40
34,7	164,6	↶ à gauche	rue Schuman	D91	12h43	12h41
35,1	164,2	↶ à gauche	rue Edmond Mille		12h43	12h41
35,7	163,6	➡ à droite	rue Basse	D91	12h44	12h42
35,7	163,6	Sortie de la boucles de "DEPART" - Début de la 1ère boucle des "MONTS"			12h44	12h42
36,0	163,3	 PASSAGE A NIVEAU			12h45	12h43
37,3	162,0	HAM EN ARTOIS			12h47	12h44
37,3	162,0	➡ à droite	Rue de Molinghem		12h47	12h44
37,9	161,4	➡ tout droit	Rue de Lillers, au stop		12h47	12h45
38,0	161,3	ISBERGUES			12h48	12h45
38,3	161,0	➡ à droite	Rue de Lillers		12h48	12h46
39,2	160,1	↶ à gauche	Rue du 11 Novembre		12h49	12h47
39,3	160,0	↶ à gauche	Rue du 11 Novembre		12h49	12h47
39,6	159,7	↶ à gauche	Direction Mazinghem	D186	12h50	12h47



75ème édition

39,8	159,5	🚦 tout droit		D186	12h50	12h48	
39,9	159,4	MAZINGHEM			12h50	12h48	
41,9	157,4	🚦 tout droit		D186	12h53	12h50	
42,1	157,2	⚠️ ILOTS DIRECTIONNELS			12h53	12h51	
42,2	157,1	⚠️ ROND-POINT	tout droit, par les deux côtés		12h53	12h51	
43,1	156,2	ROMBLY			12h55	12h52	
43,4	155,9	🚦 tout droit	Rue d'Estrée Blanche	D186	12h55	12h52	
44,2	155,1	Prix des monts	MONT n°1 - Côte de Rombly		12h56	12h53	
44,3	155,0	QUERNES			12h56	12h54	
44,3	155,0	🚦 à gauche	Rue de Lambres	D90	12h56	12h54	
44,3	155,0	Début zone de collecte				12h56	12h54
44,4	154,9	LINGHEM			12h56	12h54	
44,9	154,4	🚦 tout droit	Rue de Lambres	D90	12h57	12h54	
44,9	154,4	Fin zone de collecte				12h57	12h54
45,5	153,8	➡️ à droite	Rue de Rely	D90	12h58	12h55	
45,7	153,6	🚦 à gauche	Rue de Rely	D90	12h58	12h55	
46,9	152,4	RELY			13h00	12h57	
47,6	151,7	🚦 tout droit		D90E3	13h01	12h58	
47,9	151,4	➡️ à droite	Rue de liettres		13h01	12h58	
49,2	150,1	LIETTRES			13h03	13h00	
50,0	149,3	🚦 à gauche	Rue de Lambres	D186	13h04	13h01	
50,4	148,9	ESTREE-BLANCHE			13h05	13h02	
50,7	148,6	🚦 tout droit	Rue de Longhem		13h05	13h02	
51,2	148,1	🚦 à gauche	Chaussée Brunehaut	D341	13h06	13h03	
51,5	147,8	🚦 tout droit	Chaussée Brunehaut	D341	13h06	13h03	
51,9	147,4	🚦 tout droit	Chaussée Brunehaut	D341	13h07	13h04	
52,8	146,5	Prix des monts	MONT n°2 - Côte de Estrée-Blanche		13h08	13h05	
53,1	146,2	LIGNY-LES-AIRES			13h09	13h05	
53,1	146,2	RELY			13h09	13h05	
54,2	145,1	🚦 tout droit	Chaussée Brunehaut	D341	13h10	13h07	
55,0	144,3	➡️ à droite	Rue de Rely	D90	13h11	13h08	
55,0	144,3	LIGNY-LES-AIRES			13h11	13h08	
55,5	143,8	🚦 tout droit	Rue de Rely	D90	13h12	13h09	
56,2	143,1	➡️ à droite	GR. Grande Rue	D90E2	13h13	13h09	
56,5	142,8	🚦 tout droit	GR. Grande Rue	D90E2	13h13	13h10	
57,2	142,1	WESTREHEM			13h14	13h11	
57,2	142,1	🚦 à gauche	Rue de Ligny	D90E2	13h14	13h11	
57,9	141,4	🚦 à gauche	Rue d'Hesdin	D94	13h15	13h12	
58,6	140,7	AUCHY-AU-BOIS			13h16	13h13	
59,2	140,1	🚦 tout droit	Rue d'Hesdin	D90	13h17	13h13	
59,5	139,8	🚦 tout droit	Rue d'Hesdin	D90	13h18	13h14	
59,9	139,4	🚦 tout droit	Rue d'Hesdin	D90	13h18	13h14	
60,0	139,3	➡️ à droite	Chaussée Brunehaut	D341	13h18	13h15	
60,0	139,3	Début zone de collecte				13h18	13h15
60,5	138,8	🚦 tout droit	Chaussée Brunehaut	D341	13h19	13h15	
61,2	138,1	Fin zone de collecte				13h20	13h16
61,2	138,1	🚦 à gauche	Rue de Lières	D185	13h20	13h16	
61,8	137,5	LIERES			13h21	13h17	
62,7	136,6	🚦 tout droit	Rue D'hesdin	D185	13h22	13h18	
64,1	135,2	➡️ à droite	Rue d'Auchel	D91	13h24	13h20	
64,3	135,0	🚦 à gauche	Rue de Lillers	D185	13h24	13h20	
64,4	134,9	LESPESES			13h24	13h20	
64,6	134,7	🚦 tout droit	Rue de Lillers	D185	13h25	13h21	

75ème édition

64,8	134,5	🚦 tout droit	Rue de Lillers	D185	13h25	13h21
65,2	134,1	🚦 tout droit	Rue de Lillers	D185	13h25	13h21
65,2	134,1	Prix des monts MONT n°3 - Côte de Fauquenhém			13h25	13h21
		ECQUEDECQUES				
65,2	134,1				13h25	13h21
66,0	133,3	🚦 tout droit	Rue principale (pont d'autoroute)	D185	13h27	13h23
66,6	132,7	🚦 à gauche	Rue de Lespesses	D185E1	13h27	13h23
		LESPESES				
67,3	132,0				13h28	13h24
67,8	131,5	🚦 tout droit	Rue du Moulin	D185E1	13h29	13h25
68,0	131,3	Prix des Sprints "DEPARTEMENT - PAS-de-CALAIS - 62"			13h29	13h25
68,2	131,1	🚦 à gauche	Place de la Mairie	D185E1	13h30	13h25
68,3	131,0	🚦 à droite	Rue du Pont de Fer	D185E1	13h30	13h26
68,7	130,6	🚦 à droite	Rue d'Aire	D91	13h30	13h26
		SAINT-HILAIRE-COTTES				
69,2	130,1				13h31	13h27
69,3	130,0	🚦 à droite	Rue des Sables	D94E3	13h31	13h27
69,5	129,8	🚦 tout droit	Rue de Cottés	D94E3	13h31	13h27
		BOURECQ				
70,2	129,1				13h32	13h28
70,3	129,0	🚦 à droite	Au stop, Rue principale	D94	13h33	13h28
70,4	128,9	🚦 à gauche		D94	13h33	13h28
70,6	128,7	🚦 tout droit		D94	13h33	13h29
70,6	128,7	⚠️ ILOTS DIRECTIONNELS			13h33	13h29
70,9	128,4	🚦 tout droit	Rue du petit Carlyu	D94	13h33	13h29
		HAM EN ARTOIS				
72,3	127,0				13h35	13h31
72,3	127,0	🚦 à droite	Rue de Bourecq	D94	13h35	13h31
72,9	126,4	🚦 tout droit	Rue de Bourecq	D94	13h36	13h32
73,1	126,2	🚦 à droite	Rue de l'église	D94	13h37	13h32
73,2	126,1	🚦 à gauche	Rue de l'église	D94	13h37	13h32
73,3	126,0	🚦 tout droit	rue de Berguette		13h37	13h32
73,6	125,7	🚦 tout droit	rue de Berguette		13h37	13h33
74,0	125,3	🚦 tout droit	rue de Berguette		13h38	13h33
74,4	124,9	🚦 à gauche	Rue de Molinghem		13h38	13h34
74,4	124,9	Début de la 2ème boucle des "MONTs"			13h38	13h34
74,9	124,4	🚦 tout droit	Rue de Lillers, au stop		13h39	13h34
		ISBERGUES				
75,0	124,3				13h39	13h35
75,3	124,0	🚦 à droite	Rue de Lillers		13h40	13h35
76,2	123,1	🚦 à gauche	Rue du 11 Novembre		13h41	13h36
76,3	123,0	🚦 à gauche	Rue du 11 Novembre		13h41	13h36
76,6	122,7	🚦 à gauche	Direction Mazinghem	D186	13h41	13h37
76,8	122,5	🚦 tout droit		D186	13h42	13h37
		MAZINGHEM				
76,9	122,4				13h42	13h37
77,2	122,1	🚦 tout droit		D186	13h42	13h37
79,2	120,1	⚠️ ILOTS DIRECTIONNELS			13h45	13h40
79,3	120,0	⚠️ ROND-POINT tout droit, par les deux côtés			13h45	13h40
		ROMBLY				
79,7	119,6				13h46	13h41
80,5	118,8	🚦 tout droit	Rue d'Estrée Blanche	D186	13h47	13h42
81,2	118,1	Prix des monts MONT n°4 - Côte de Rombly			13h48	13h43
		QUERNES				
81,3	118,0				13h48	13h43
81,3	118,0	🚦 à gauche	Rue de Lambres	D90	13h48	13h43
81,3	118,0	Début zone de collecte			13h48	13h43
		LINGHEM				
81,6	117,7				13h48	13h43
82,1	117,2	🚦 tout droit	Rue de Lambres	D90	13h49	13h44
82,1	117,2	Fin zone de collecte			13h49	13h44
82,5	116,8	🚦 à droite	Rue de Rely	D90	13h50	13h45
82,8	116,5	🚦 à gauche	Rue de Rely	D90	13h50	13h45





75ème édition

83,9	115,4	RELY			13h52	13h46	
84,7	114,6	⦿ tout droit		D90E3	13h53	13h47	
84,9	114,4	➡ à droite	Rue de liettes		13h53	13h48	
86,2	113,1	LIETTRES			13h55	13h49	
87,1	112,2	⦿ à gauche	Rue de Lambres	D186	13h56	13h51	
87,5	111,8	ESTREE-BLANCHE			13h57	13h51	
87,7	111,6	⦿ tout droit	Rue de Longhem		13h57	13h51	
88,3	111,0	⦿ à gauche	Chaussée Brunehaut	D341	13h58	13h52	
88,6	110,7	⦿ tout droit	Chaussée Brunehaut	D341	13h58	13h53	
89,0	110,3	⦿ tout droit	Chaussée Brunehaut	D341	13h59	13h53	
89,1	110,2	ENTREE DANS LA ZONE VERTE			13h59	13h53	
89,9	109,4	Prix des monts	MONT n°5 - Côte de Estrée-Blanche		14h00	13h54	
90,1	109,2	LIGNY-LES-AIRES			14h00	13h55	
90,1	109,2	RELY			14h00	13h55	
91,3	108,0	⦿ tout droit	Chaussée Brunehaut	D341	14h02	13h56	
92,1	107,2	➡ à droite	Rue de Rely	D90	14h03	13h57	
92,1	107,2	FIN DE LA ZONE VERTE			14h03	13h57	
92,1	107,2	LIGNY-LES-AIRES			14h03	13h57	
92,6	106,7	⦿ tout droit	Rue de Rely	D90	14h04	13h58	
93,3	106,0	➡ à droite	GR. Grande Rue	D90E2	14h05	13h59	
93,6	105,7	⦿ tout droit	GR. Grande Rue	D90E2	14h05	13h59	
94,3	105,0	WESTREHEM			14h06	14h00	
94,3	105,0	⦿ à gauche	Rue de Ligny	D90E2	14h06	14h00	
95,0	104,3	⦿ à gauche	Rue d'Hesdin	D94	14h07	14h01	
95,7	103,6	AUCHY-AU-BOIS			14h08	14h02	
96,2	103,1	⦿ tout droit	Rue d'Hesdin	D90	14h09	14h03	
96,6	102,7	⦿ tout droit	Rue d'Hesdin	D90	14h09	14h03	
96,9	102,4	⦿ tout droit	Rue d'Hesdin	D90	14h10	14h04	
97,1	102,2	➡ à droite	Chaussée Brunehaut	D341	14h10	14h04	
97,1	102,2	Début zone de collecte				14h10	14h04
97,6	101,7	⦿ tout droit	Chaussée Brunehaut	D341	14h11	14h05	
98,3	101,0	Fin zone de collecte				14h12	14h06
98,3	101,0	⦿ à gauche	Rue de Lières	D185	14h12	14h06	
98,9	100,4	LIERES			14h13	14h06	
99,7	99,6	⦿ tout droit	Rue D'hesdin	D185	14h14	14h07	
101,1	98,2	➡ à droite	Rue d'Auchel	D91	14h16	14h09	
101,3	98,0	⦿ à gauche	Rue de Lillers	D185	14h16	14h10	
101,5	97,8	LESPESES			14h16	14h10	
101,7	97,6	⦿ tout droit	Rue de Lillers	D185	14h16	14h10	
101,9	97,4	⦿ tout droit	Rue de Lillers	D185	14h17	14h10	
102,3	97,0	⦿ tout droit	Rue de Lillers	D185	14h17	14h11	
102,3	97,0	Prix des monts	MONT n°6 - Côte de Fauquenhem		14h17	14h11	
102,3	97,0	ECQUEDECQUES			14h17	14h11	
103,1	96,2	⦿ tout droit	Rue principale (pont d'autoroute)	D185	14h18	14h12	
103,6	95,7	⦿ à gauche	Rue de Lespesses	D185E1	14h19	14h13	
104,4	94,9	LESPESES			14h20	14h14	
104,8	94,5	⦿ tout droit	Rue du Moulin	D185E1	14h21	14h14	
105,3	94,0	⦿ à gauche	Place de la Mairie	D185E1	14h21	14h15	
105,4	93,9	➡ à droite	Rue du Pont de Fer	D185E1	14h22	14h15	
105,7	93,6	➡ à droite	Rue d'Aire	D91	14h22	14h15	
106,2	93,1	SAINT-HILAIRE-COTTES			14h23	14h16	
106,3	93,0	➡ à droite	Rue des Sables	D94E3	14h23	14h16	
106,5	92,8	⦿ tout droit	Rue de Cottés	D94E3	14h23	14h17	

75ème édition

107,2	92,1	BOURECQ			14h24	14h17	
107,4	91,9	➡	à droite	Au stop, Rue principale	D94	14h24	14h18
107,5	91,8	⤵	à gauche		D94	14h25	14h18
107,7	91,6	⤵	tout droit		D94	14h25	14h18
107,7	91,6	⚠	ILOTS DIRECTIONNELS			14h25	14h18
107,9	91,4	⤵	tout droit	Rue du petit Carlu	D94	14h25	14h18
109,4	89,9	HAM EN ARTOIS			14h27	14h20	
109,4	89,9	➡	à droite	Rue de Bourecq	D94	14h27	14h20
110,0	89,3	⤵	tout droit	Rue de Bourecq	D94	14h28	14h21
110,1	89,2	➡	à droite	Rue de l'église	D94	14h28	14h21
110,3	89,0	⤵	à gauche	Rue de l'église	D94	14h28	14h22
110,4	88,9	⤵	tout droit	rue de Berguette		14h29	14h22
110,6	88,7	⤵	tout droit	rue de Berguette		14h29	14h22
111,0	88,3	Prix des Sprints		Sprint N°3 - HAM-EN-ARTOIS		14h29	14h23
111,0	88,3	⤵	tout droit	rue de Berguette		14h29	14h23
111,4	87,9	⤵	à gauche	Rue de Molinghem		14h30	14h23
111,9	87,4	⤵	tout droit	Rue de Lillers, au stop		14h31	14h24
112,1	87,2	ISBERGUES			14h31	14h24	
112,4	86,9	➡	à droite	Rue de Lillers		14h31	14h24
113,3	86,0	➡	à droite	Rue Dr Baillet		14h33	14h26
113,5	85,8	⤵	tout droit	Rue Dr Baillet		14h33	14h26
113,8	85,5	⤵	tout droit	Rue Dr Baillet		14h33	14h26
114,0	85,3	⤵	à gauche	Rue d'Artois		14h34	14h27
114,5	84,8	➡	à droite	Rue de la Victoire	D186	14h34	14h27
115,2	84,1	⤵	tout droit	Rue de la Victoire	D186	14h35	14h28
116,0	83,3	Sortie boucle "des MONTS" - Début des boucles "FINALE" (7 tours de 11,9km)			14h36	14h29	
116,0	83,3	Ligne d'arrivée		4ème PASSAGE		14h36	14h29
116,3	83,0	➡	à droite	aux feux tricolores, rue Léon Blum		14h37	14h30
117,3	82,0	⤵	à gauche	rue Schuman		14h38	14h31
117,6	81,7	⤵	à gauche	rue Edmond Mille		14h39	14h31
118,0	81,3	⤵	à gauche	rue de l'église de Berguette		14h39	14h32
118,8	80,5	➡	à droite	rue de Guarbecque		14h40	14h33
119,1	80,2	⤵	à gauche	rue de Guarbecque		14h41	14h33
119,2	80,1	GUARBECCQUE			14h41	14h33	
119,3	80,0	⤵	tout droit	rue du Maréchal Leclerc		14h41	14h34
119,5	79,8	Prix des Sprints		Sprint N°4 - GUARBECCQUE		14h41	14h34
119,7	79,6	⤵	tout droit	Place Georges Clémenceau		14h42	14h34
119,8	79,5	⤵	à gauche	rue du Maréchal Foch		14h42	14h34
120,1	79,2	➡	à droite	rue du Maréchal Foch	D186	14h42	14h35
120,2	79,1	⤵	tout droit	rue du Maréchal Foch	D186	14h42	14h35
120,9	78,4	⤵	à gauche	rue Pasteur, ⚠ VIRAGE EN EPINGLE		14h43	14h36
121,1	78,2	➡	à droite	rue du bray		14h43	14h36
121,4	77,9	ISBERGUES			14h44	14h36	
121,7	77,6	⤵	à gauche	rue Paul Lafargue		14h44	14h37
123,3	76,0	⚠	PLOT EN BÉTON A DROITE			14h47	14h39
123,4	75,9	⤵	tout droit			14h47	14h39
124,0	75,3	⚠	PASSAGE SOUS UN PONT + RETRECISSEMENT 			14h48	14h40
124,1	75,2	⤵	tout droit	Rampe de pont d'Isbergues		14h48	14h40
124,2	75,1	⤵	tout droit	Rampe de pont d'Isbergues		14h48	14h40
124,3	75,0	⚠	RETRECISSEMENT AU PASSAGE SUR LE PONT			14h48	14h40
124,4	74,9	⤵	tout droit	Rampe de pont d'Isbergues		14h48	14h40
124,7	74,6	➡	à droite	au stop, rue des Anciens Combattants	D187	14h49	14h41
124,7	74,6	Début zone de collecte				14h49	14h41
125,6	73,7	Fin zone de collecte				14h50	14h42

75ème édition

125,6	73,7	 ILOTS DIRECTIONNELS			14h50	14h42
125,6	73,7	 ROND-POINT	par la gauche (virage serré)		14h50	14h42
126,2	73,1	 tout droit	rue Jean Jaurès	D187E1	14h51	14h43
126,4	72,9	 tout droit	rue Jean Jaurès	D187E1	14h51	14h43
126,5	72,8	 tout droit	rue Jean Jaurès	D187E1	14h51	14h43
127,1	72,2	 ILOTS DIRECTIONNELS			14h52	14h44
127,1	72,2	 à gauche	aux feux tricolores, rue de la victoire	D186	14h52	14h44
127,9	71,4	Ligne d'arrivée	5ème PASSAGE - Fin du 1er tour		14h53	14h45
139,8	59,5	Ligne d'arrivée	6ème PASSAGE - Fin du 2ème tour		15h10	15h01
151,7	47,6	Ligne d'arrivée	7ème PASSAGE - Fin du 3ème tour		15h26	15h17
160,4	38,9		Début zone de collecte		15h38	15h28
161,3	38,0		Fin zone de collecte		15h40	15h30
163,6	35,7	Ligne d'arrivée	8ème PASSAGE - Fin du 4ème tour		15h43	15h33
175,5	23,8	Ligne d'arrivée	9ème PASSAGE - Fin du 5ème tour		15h59	15h49
187,4	11,9	Ligne d'arrivée	10ème PASSAGE - Fin du 6ème tour		16h16	16h04
199,3	0,0	Ligne d'arrivée	11ème PASSAGE - Fin du 7ème tour		16h33	16h20
199,3	0,0		ARRIVEE		16h33	16h20