

Promenade d'Artois

Découvrez votre nouvelle zone commerciale !
rendez-vous à Duisans, aux portes d'Arras



23
enseignes



- De nouveaux commerces et services à deux pas de chez vous, pour votre plus grand bonheur
- Accédez à votre zone en auto, moto, vélo et trottinette aussi le GR : chemin de grande randonnée et par autobus : arrêts à proximité
- Faites vos achats en promenade sécurisée
- 19 500 m² de commerces - 23 enseignes
1000 places de parking aménagées dont 16 bornes recharges électriques géolocalisées (🔌 ChargeMap & ZeWatt)
- Fin 2021, ouverture du Bistro Régent et des Jardins d'Olivier
- Début 2022, ouverture du Centre d'Imagerie du Sport et de l'Arthrose - IMAO

Suivez nous sur  
communication@bouttemy.immo

Promenade d'Artois - Rue d'Artois - 62161 DUISANS



Vendredi
3 Sept.

PROMENADE D'ARTOIS
LAGNICOURT-MARCEL
Communauté de Communes OSARTIS-MARQUION
133,800 km

ÉTAPE/Stage

1

DÉPART/Start - PROMENADE D'ARTOIS (Rue Willy Brandt - ARRAS)

i

PARKINGS
Car Park
13H45-14H45
14H00
14H50
15H00
15H10

- ▶ OFFICIELS (P1), ÉQUIPES / Teams (P2), MOTOS (P3)
- ▶ CARAVANE PUBLICITAIRE (P4) : **PROMENADE D'ARTOIS**
- ▶ PRÉSENTATION et SIGNATURE DES COUREURS / Signing-in
- ▶ DÉPART DE LA CARAVANE PUBLICITAIRE
- ▶ RASSEMBLEMENT DES COUREURS / Roll-call
- ▶ **DÉPART FICTIF** / Neutralised start (4,800 kilomètres)
- ▶ **KM 0** / Race start : **Sortie DUISANS - D56**

PPO

Rue Willy
Brandt
-ARRAS-



AÉSIO
MUTUELLE

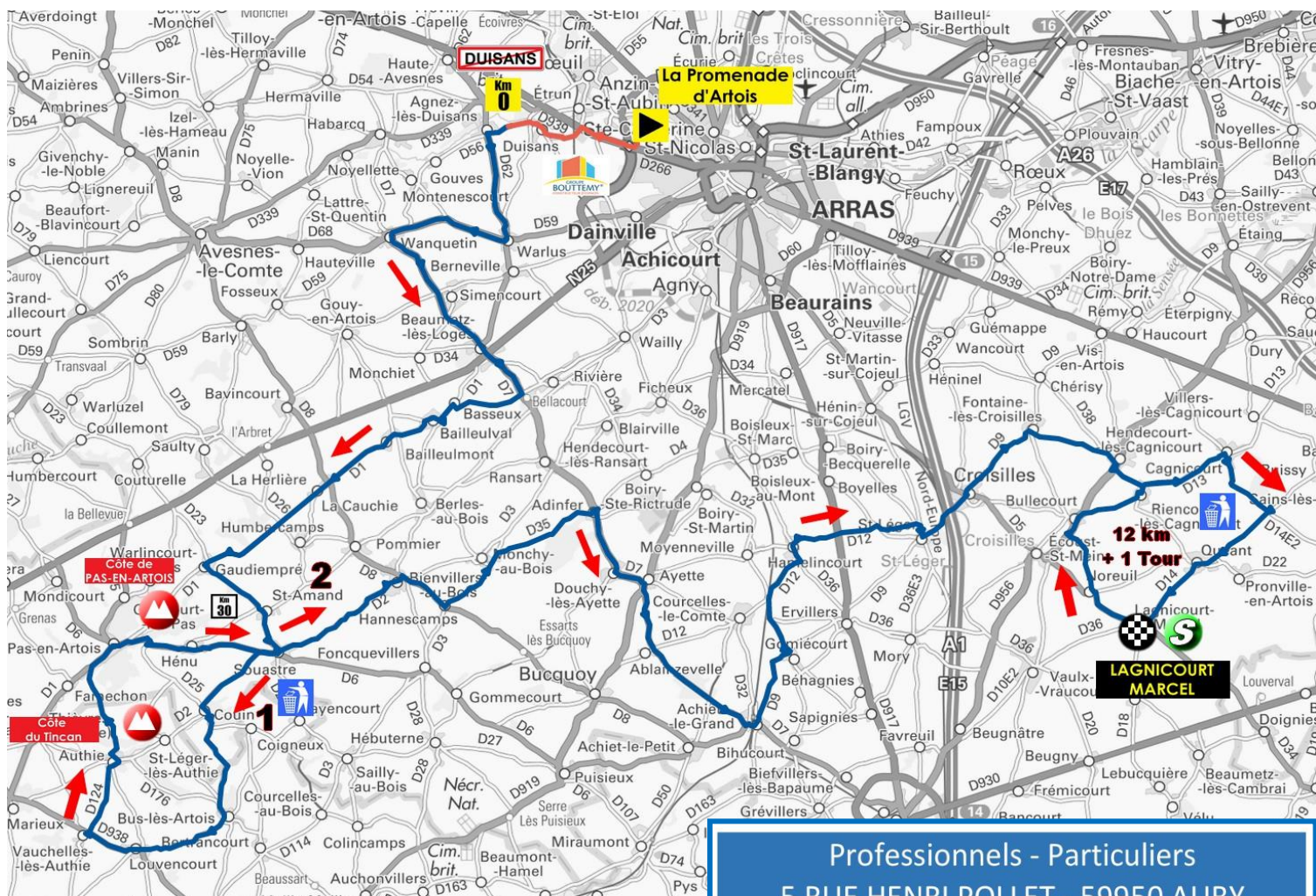
ARTOIS
ASSAINISSEMENT

- ▶ FOSSE SEPTIQUE
- ▶ TOUT A L'EGOUT
- ▶ MACADAM-PAVAGE

La solution
à votre
environnement

ERVILLERS
03 21 15 16 17

L'ÉTAPE / The stage



S
Km 114,300
LAGNICOURT-MARCEL (Passage sur la ligne d'arrivée)

M
Km 49,000
Côte du TINCAN (800 mètres à 7,2% - Max. à 15%)

Km 53,800
Côte de PAS-EN-ARTOIS (900 mètres à 5,5% - Max. à 9%)

Professionnels - Particuliers
 5 RUE HENRI POLLET - 59950 AUBY



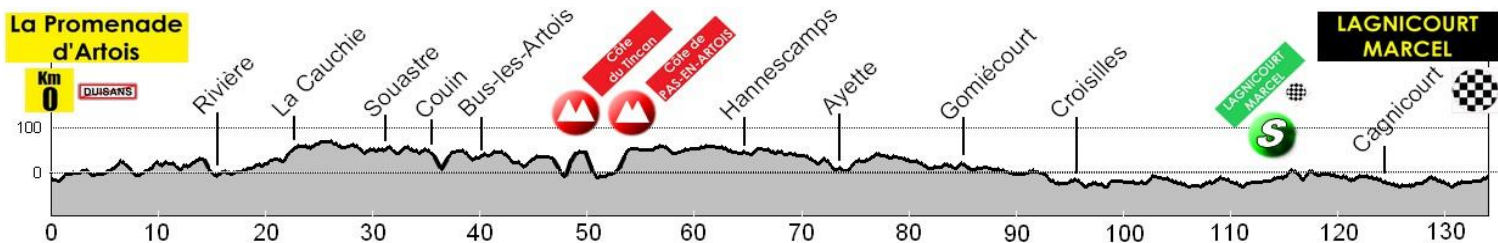
SALOMÉ
 Menuiserie Générale
 Bois - Alu - PVC

Tél : 03 27 92 15 48
 mail : info@menuiseriesalome.fr



Menuiseries intérieures
 Escalier - Plancher bois
 Carport - Pergola
 Terrasse bois
 Velux

Pas-de-Calais
 Le Département



PRODUCTEUR
INDÉPENDANT
D'ÉLECTRICITÉ
RENOUVELABLE



29 rue des Trois Cailloux | 80 000 AMIENS | www.h2air.fr

PARTENAIRE OFFICIEL

Cyril Delanne & Pierre Duriez

Arras

Duisans

KrysTM




Optique & Audition



ÉCO STYLE
FERMETURE HABITAT[®]

Votre Concepteur Fabricant Installateur Français

www.ecostylefermeture.com

Distances (km)		LOCALITÉS TRAVERSÉES	Heures de passage			
Parcours	Reste		Caravane	42 km/h	44 km/h	46 km/h
		Zone Commerciale PROMENADE DE L'ARTOIS, Sortie DUISANS	14:00	15:00	15:00	15:00
		DÉPARTEMENT DU PAS-DE-CALAIS				
		Giratoire 1ère sortie - D939 puis giratoire 2ème sortie - D939				
		Giratoire 3ème sortie - Entrée DUISANS puis PASSAGE À NIVEAU				
		Giratoire tout droit - Rue des Haies/D55				
		Giratoire 2ème sortie - D56				
						
						
						
		DÉPART RÉEL - D56 - Sortie DUISANS	14:10	15:10	15:10	15:10
0,000	133,800	AGNETZ-LÈS-DUISANS - D56	14:10	15:10	15:10	15:10
0,200	133,600	Carrefour serrer à gauche - D62	14:11	15:11	15:11	15:11
0,900	132,900	WARLUS - D62	14:15	15:15	15:15	15:15
4,000	129,800	Carrefour à droite - D59	14:16	15:16	15:16	15:15
4,500	129,300	MONT-DE-WANQUETIN (Commune de MONTENESCOURT) - D59	14:19	15:19	15:18	15:18
6,400	127,400	WANQUETIN - D59	14:20	15:20	15:20	15:19
7,600	126,200	"STOP" à gauche - D7	14:22	15:22	15:21	15:21
8,500	125,300	SIMENCOURT - D7	14:25	15:25	15:25	15:24
11,000	122,800	BEAUMETZ-LÈS-LOGES	14:28	15:28	15:27	15:26
12,800	121,000	Giratoire 2ème sortie - D7 puis feux tricolores tout droit				
14,400	119,400	Carrefour serrer à droite	14:30	15:30	15:29	15:28
15,500	118,300	RIVIÈRE - D7	14:32	15:32	15:31	15:30
		Carrefour à droite - Chemin de Basseux				
17,700	116,100	BASSEUX - D1	14:35	15:35	15:34	15:33
18,200	115,600	Carrefour à gauche - D1	14:36	15:36	15:34	15:33
18,700	115,100	BAILLEUVAL - D1	14:36	15:36	15:35	15:34
		Carrefour à droite				
19,500	114,300	Carrefour à gauche - D1	14:37	15:37	15:36	15:35
20,400	113,400	BAILLEULMONT - D1	14:39	15:39	15:37	15:36
		Carrefour à gauche - D1				
23,100	110,700	LA CAUCHIE - D1	14:43	15:43	15:41	15:40
25,400	108,400	Carrefour tout droit	14:46	15:46	15:44	15:43
27,900	105,900	GAUDIEMPRÉ - D1	14:49	15:49	15:48	15:46
		"STOP" tout droit puis carrefour à gauche - D23				
30,700	103,100	SAINT-AMAND - D23	14:53	15:53	15:51	15:50
31,900	101,900	SOUASTRE - D23	14:55	15:55	15:53	15:51
32,400	101,400	Carrefour à droite - D2 puis carrefour tout droit - D2	14:56	15:56	15:54	15:52
32,700	101,100	DÉBUT DE ZONE DE COLLECTE - Sortie SOUASTRE	14:56	15:56	15:54	15:52
33,100	100,700	FIN DE ZONE DE COLLECTE	14:57	15:57	15:55	15:53
33,100	100,700	Carrefour à gauche - D2	14:57	15:57	15:55	15:53
35,300	98,500	COUIN - D2	15:00	16:00	15:58	15:56
35,700	98,100	Carrefour à gauche - D2/D25 puis carrefour tout droit - D25	15:01	16:01	15:58	15:56
37,700	96,100	DÉPARTEMENT DE LA SOMME	15:03	16:03	16:01	15:59
39,300	94,500	Balise à gauche - D176	15:06	16:06	16:03	16:01
39,600	94,200	BUS-LÈS-ARTOIS - D25	15:06	16:06	16:04	16:01
		À droite au Monument aux Morts - Rue de Louvencourt				
39,800	94,000	Sortie BUS-LÈS-ARTOIS - DÉBUT DE ROUTE ÉTROITE	15:06	16:06	16:04	16:01
42,700	91,100	LOUVENCOURT	15:11	16:11	16:08	16:05
43,200	90,600	"STOP" tout droit - D938 - FIN DE ROUTE ÉTROITE	15:11	16:11	16:08	16:06
44,900	88,900	VAUCHELLES-LÈS-AUTHIE - D938	15:14	16:14	16:11	16:08
		Carrefour à droite - D124				
47,000	86,800	DESCENTE RAPIDE	15:17	16:17	16:14	16:11
47,700	86,100	AUTHIE - D124	15:18	16:18	16:15	16:12
47,800	86,000	Carrefour tout droit - D124 - FIN DE DESCENTE RAPIDE	15:18	16:18	16:15	16:12
49,000	84,800	GPM - Côte du Tincan (À l'orée du Bois à gauche)	15:20	16:20	16:16	16:13
51,300	82,500	RÉTRÉCISSEMENT DE CHAUSSÉE SUR PONT + RALENTISSEUR	15:23	16:23	16:19	16:16
51,400	82,400	Balise à droite - D1 - DÉPARTEMENT DU PAS-DE-CALAIS	15:23	16:23	16:20	16:17
51,900	81,900	PAS-EN-ARTOIS - D1	15:24	16:24	16:20	16:17
52,100	81,700	Carrefour tout droit - D1	15:24	16:24	16:21	16:17
52,900	80,900	Carrefour à droite - Rue d'Hénu/D6	15:25	16:25	16:22	16:19
53,800	80,000	GPM - Côte de PAS-EN-ARTOIS (À hauteur du carrefour D6/D25)	15:26	16:26	16:23	16:20
54,500	79,300	HÉNU - D6	15:27	16:27	16:24	16:21
57,500	76,300	Carrefour tout droit	15:32	16:32	16:28	16:25
57,500	76,300	DÉBUT DE ZONE DE COLLECTE - Sortie HÉNU	15:32	16:32	16:28	16:25
58,000	75,800	FIN DE ZONE DE COLLECTE	15:32	16:32	16:29	16:25
58,000	75,800	SOUASTRE- D2	15:32	16:32	16:29	16:25
		"STOP" tout droit vers BIENVILLERS - D2				
61,700	72,100	BIENVILLERS-AU-BOIS - D2	15:38	16:38	16:34	16:30
		"STOP" tout droit				
63,200	70,600	Carrefour à droite - D2 et D8 puis ÎLOT tout droit	15:40	16:40	16:36	16:32

Km 0

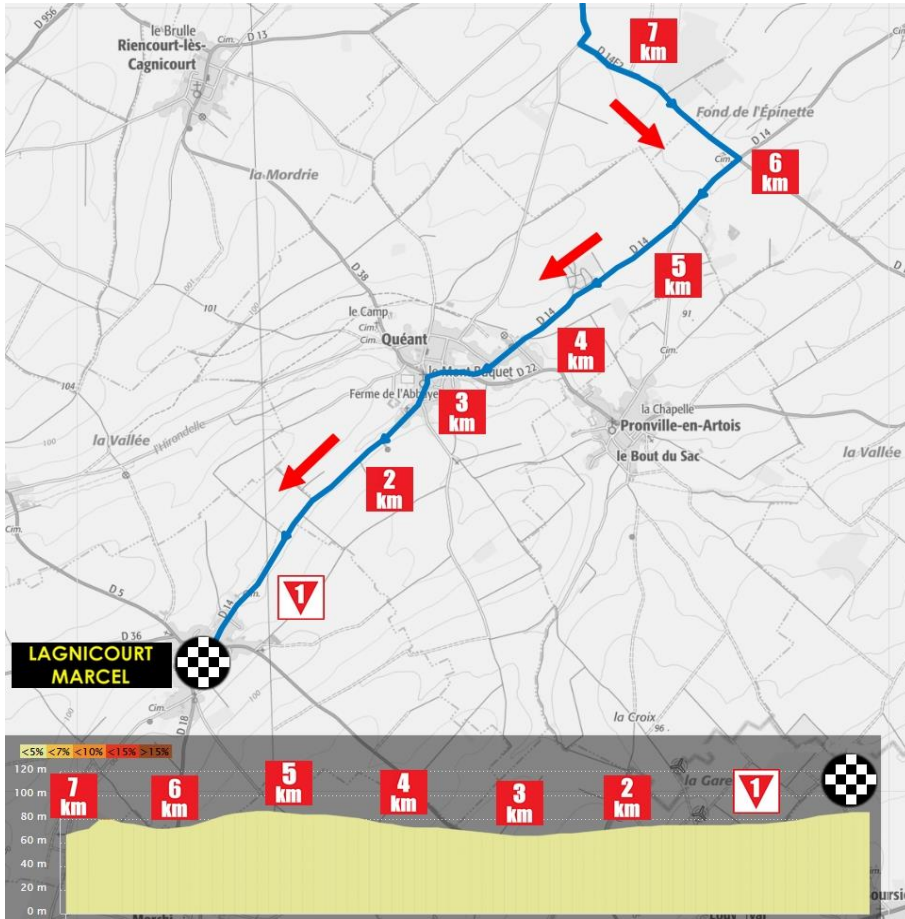
TRAJET FICIF : 4,8 km



Distances (km)		LOCALITÉS TRAVERSÉES	Heures de passage			
Parcours	Reste		Caravane	42 km/h	44 km/h	46 km/h
64,500	69,300	HANNESCAMPS - D8	15:42	16:42	16:37	16:34
64,900	68,900	Carrefour à gauche - D8	15:42	16:42	16:38	16:34
66,700	67,100	MONCHY-AUX-BOIS - D3	15:45	16:45	16:40	16:37
67,400	66,400	Carrefour à droite - D35	15:46	16:46	16:41	16:37
70,700	63,100	ADINFER - D3	15:51	16:51	16:46	16:42
		Carrefour tout droit				
71,100	62,700	Carrefour à droite - D7	15:51	16:51	16:46	16:42
71,300	62,500	Carrefour tout droit - D7	15:51	16:51	16:47	16:43
73,000	60,800	DOUCHY-LES-AYETTE - D7	15:54	16:54	16:49	16:45
74,100	59,700	AYETTE - D7	15:55	16:55	16:51	16:46
74,400	59,400	Carrefour à droite - D919	15:56	16:56	16:51	16:47
74,600	59,200	Carrefour à gauche - D7	15:56	16:56	16:51	16:47
76,600	57,200	ABLAINZEVILLE - D7	15:59	16:59	16:54	16:49
		Carrefour tout droit - D7				
80,200	53,600	ACHET-LE-GRAND - D7	16:04	17:04	16:59	16:54
80,800	53,000	Carrefour à gauche - D7 - Serrer à droite sur le pont	16:05	17:05	17:00	16:55
80,900	52,900	Carrefour tout droit - D9	16:05	17:05	17:00	16:55
81,100	52,700	Carrefour serrer à droite - D9	16:05	17:05	17:00	16:55
83,800	50,000	GOMIÉCOURT - D9	16:09	17:09	17:04	16:59
84,000	49,800	"STOP" tout droit puis à gauche - C9 - DÉBUT DE ROUTE ÉTROITE	16:10	17:10	17:04	16:59
85,300	48,500	Carrefour tout droit - D9E2 - FIN DE ROUTE ÉTROITE	16:11	17:11	17:06	17:01
86,200	47,600	"STOP" tout droit - D12	16:13	17:13	17:07	17:02
87,800	46,000	"STOP" à gauche - D12	16:15	17:15	17:09	17:04
87,900	45,900	HAMELINCOURT	16:15	17:15	17:09	17:04
		"STOP" tout droit puis carrefour tout droit vers SAINT-LÉGER - D12				
90,000	43,800	"STOP" tout droit - D12	16:18	17:18	17:12	17:07
92,600	41,200	SAINT-LÉGER - D12	16:22	17:22	17:16	17:10
93,200	40,600	Carrefour à gauche vers CROISILLES - D9	16:23	17:23	17:17	17:11
94,500	39,300	CROISILLES - D9	16:25	17:25	17:18	17:13
95,300	38,500	Carrefour à gauche puis à droite - D9	16:26	17:26	17:19	17:14
98,100	35,700	FONTAINE-LÈS-CROISILLES - D9	16:30	17:30	17:23	17:17
		Carrefour à droite - C2				
98,500	35,300	Serrer à gauche - DÉBUT DE ROUTE ÉTROITE	16:30	17:30	17:24	17:18
101,000	32,800	HENDECOURT-LÈS-CAGNICOURT - FIN DE ROUTE ÉTROITE	16:34	17:34	17:27	17:21
101,400	32,400	"STOP" tout droit puis "STOP" à droite - D956 puis carrefour à gauche - D38	16:34	17:34	17:28	17:22
102,600	31,200	RIENCOURT-LÈS-CAGNICOURT - D38	16:36	17:36	17:29	17:23
102,800	31,000	Carrefour à gauche - D13	16:36	17:36	17:30	17:24
103,100	30,700	DÉBUT DE ZONE DE COLLECTE - Sortie RIENCOURT-LÈS-CAGNICOURT	16:37	17:37	17:30	17:24
104,100	29,700	FIN DE ZONE DE COLLECTE	16:38	17:38	17:31	17:25
105,400	28,400	CAGNICOURT - D13	16:40	17:40	17:33	17:27
105,800	28,000	Carrefour à droite puis tout droit vers QUÉANT - D14E2	16:41	17:41	17:34	17:28
109,400	24,400	"STOP" à droite - D14	16:46	17:46	17:39	17:32
110,500	23,300	QUÉANT - D14	16:47	17:47	17:40	17:34
111,500	22,300	Carrefour à gauche - D14	16:49	17:49	17:42	17:35
113,700	20,100	LAGNICOURT-MARCEL - D14	16:52	17:52	17:45	17:38
114,100	19,700	Carrefour tout droit - D18	16:53	17:53	17:45	17:38
114,300	19,500	SPRINT (Ligne d'arrivée - Face au 10 Rue de la Place)	16:53	17:53	17:45	17:39
114,500	19,300	Carrefour à droite - Rue des Bœufs	16:53	17:53	17:46	17:39
114,800	19,000	Carrefour à gauche - Rue de la Chapelle/D5	16:54	17:54	17:46	17:39
116,500	17,300	NOREUIL - D5	16:56	17:56	17:48	17:41
		Giratoire 2ème sortie puis carrefour à droite - Rue des Baudets				
117,000	16,800	Carrefour à droite - Rue de BULLECOURT - DÉBUT DE ROUTE ÉTROITE	16:57	17:57	17:49	17:42
119,000	14,800	Carrefour à droite - D956 - FIN DE ROUTE ÉTROITE	17:00	18:00	17:52	17:45
119,200	14,600	BULLECOURT - D956	17:00	18:00	17:52	17:45
119,500	14,300	"STOP" tout droit	17:00	18:00	17:52	17:45
119,900	13,900	Carrefour à droite - Rue des Australiens - DÉBUT DE ROUTE ÉTROITE	17:01	18:01	17:53	17:46
121,400	12,400	RIENCOURT-LÈS-CAGNICOURT - FIN DE ROUTE ÉTROITE	17:03	18:03	17:55	17:48
121,800	12,000	Carrefour à gauche - D38	17:04	18:04	17:56	17:48
122,300	11,500	Carrefour tout droit - D13	17:04	18:04	17:56	17:49
122,500	11,300	DÉBUT DE ZONE DE COLLECTE - Sortie RIENCOURT-LÈS-CAGNICOURT	17:05	18:05	17:57	17:49
123,500	10,300	FIN DE ZONE DE COLLECTE	17:06	18:06	17:58	17:51
124,900	8,900	CAGNICOURT - D13	17:08	18:08	18:00	17:52
125,300	8,500	Carrefour à droite puis tout droit vers QUÉANT - D14E2	17:09	18:09	18:00	17:53
127,800	6,000	"STOP" à droite - D14	17:12	18:12	18:04	17:56
130,000	3,800	QUÉANT - D14	17:15	18:15	18:07	17:59
131,000	2,800	Carrefour à gauche - D14	17:17	18:17	18:08	18:00
133,200	0,600	LAGNICOURT-MARCEL - D14	17:20	18:20	18:11	18:03
133,600	0,200	Carrefour tout droit - D18	17:20	18:20	18:12	18:04
133,800	0,000	ARRIVÉE - Face au 10 Rue de la Place	17:21	18:21	18:12	18:04



LES DERNIERS KILOMÈTRES / Last kilometers



**Partenaire
du Km 0
et du dernier Km**



ARRAS LES PLACES





L'AQUARIUM
BAR LOUNGE - RESTAURANT - RECEPTIONS - SEMINAIRES - TRAITEUR



Sure Hotel
by BEST WESTERN

Route Départementale 950 - 62490 FRESNES LES MONTAUBAN
Téléphone : 03 74 04 00 70 - Email : contact@aquarium62.fr



PARKINGS / Car Park

LIGNE D'ARRIVÉE / Finish line

DÉRIVATION / Derivation of cars

PROTOCOLE / Protocol ceremony

CONTRÔLE MÉDICAL / Doping test

- ▶ OFFICIELS (P1), MOTOS (P3) : Rue de la Place/des Boeufs
- ÉQUIPES / Teams (P2) : Rue du Fossé
- CARAVANE PUBLICITAIRE (P4) : Rue de Doignies
- ▶ LONGUEUR : 175 mètres - LARGEUR : 6,00 mètres
- ▶ À 175 mètres - A droite (Rue du Fossé)
- ▶ Car Podium du Département du PAS-DE-CALAIS
- ▶ Salle des Fêtes / Rue de la Place

