

Guide technique

Déroulement des opérations :

La Chaize le Vicomte, lieu de départ

(Ecole Pierre Perret, rue des écoliers)

- **09H00 à 10H30 :** Remise des dossards salle de l'école
- **10H45 :** Réunion des directeurs sportifs salle de l'école
- **12H15 :** Présentation des équipes suivie du contrôle des braquets (7m93)
- **13H00 :** Départ neutralisé sur 1 KM

SITE DEPART



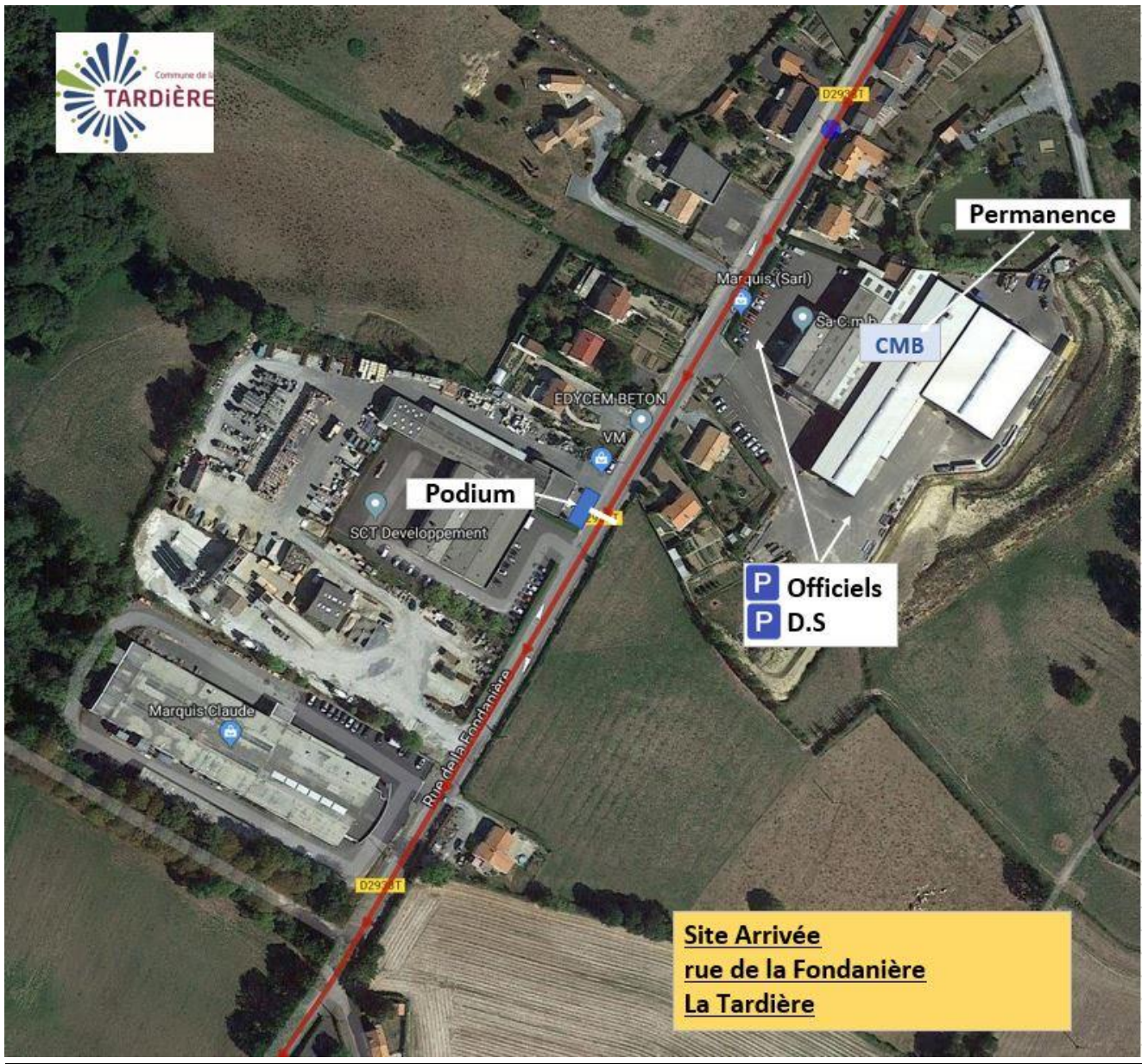


La Tardière (Pays de la Châtaigneraie) lieu d'arrivée **(rue de la Fondanière)**

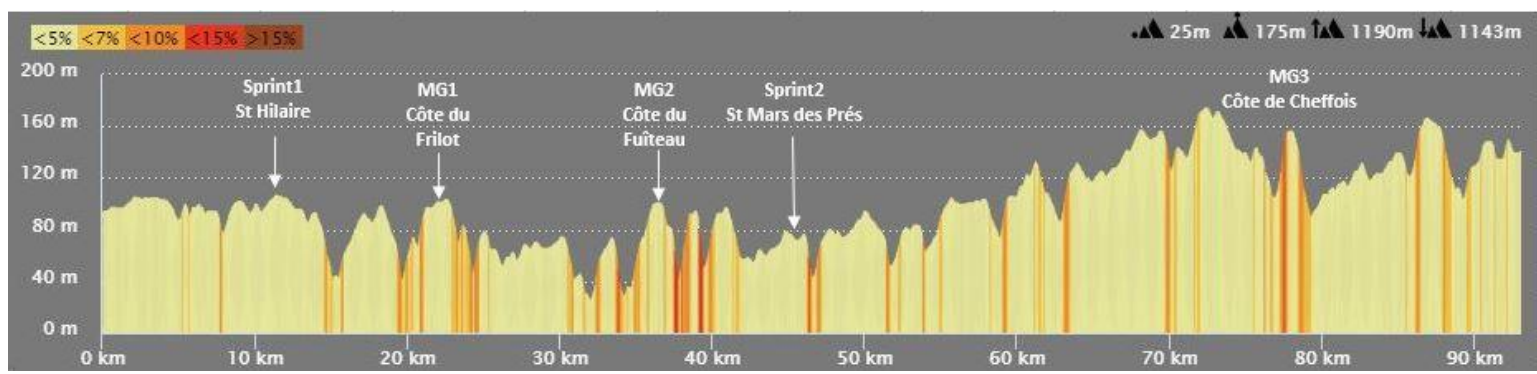
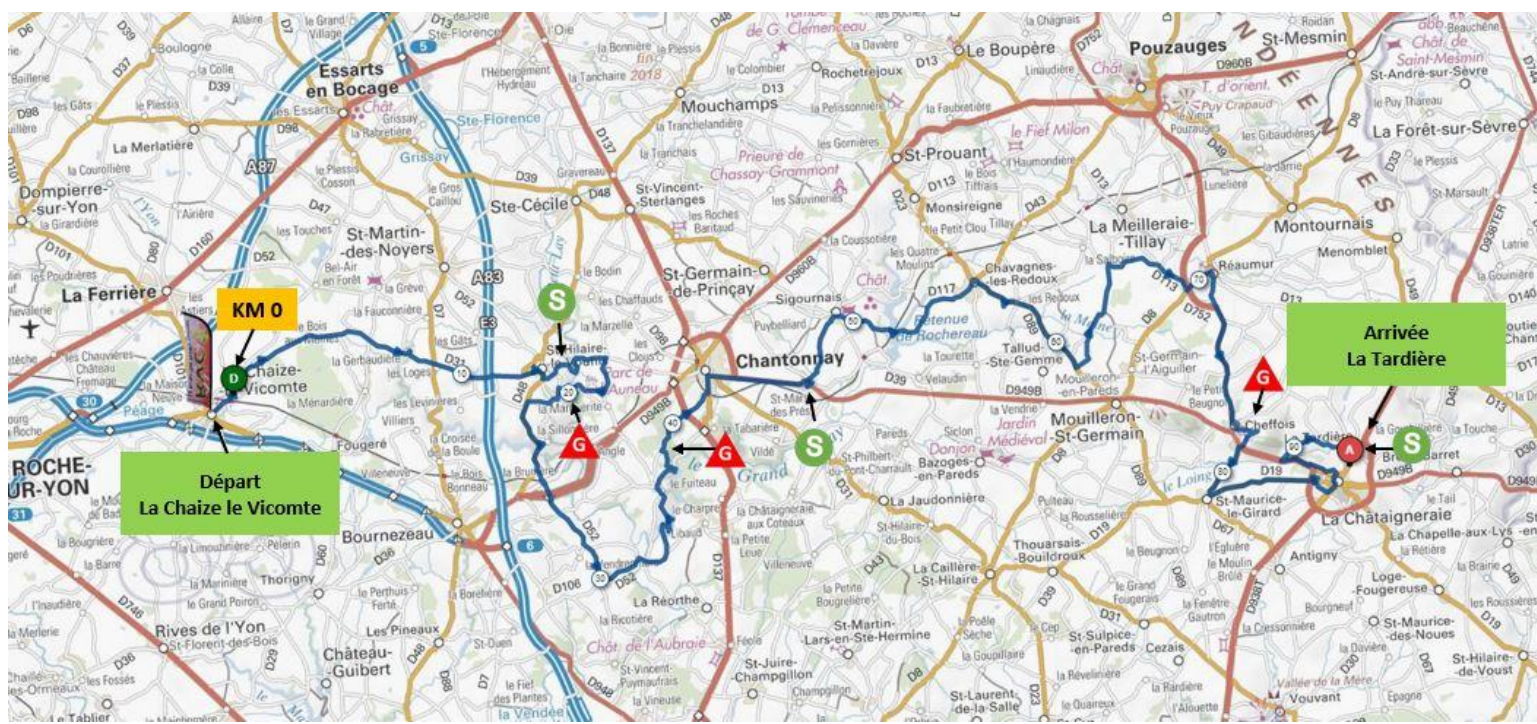
- **10H00 – 15H00** : courses d'attente minimales – cadets (organisation Vélo Club du Pays de la Châtaigneraie)
- **15H21** : 1^{er} passage de la Bernaudeau Junior sur la ligne d'arrivée
- **16H12** : Arrivée de l'épreuve
- **16H22** : Protocole au podium
- **17H00** : Verre de l'amitié au siège de la CMB

SITE ARRIVEE





Parcours (127 KM) et profil

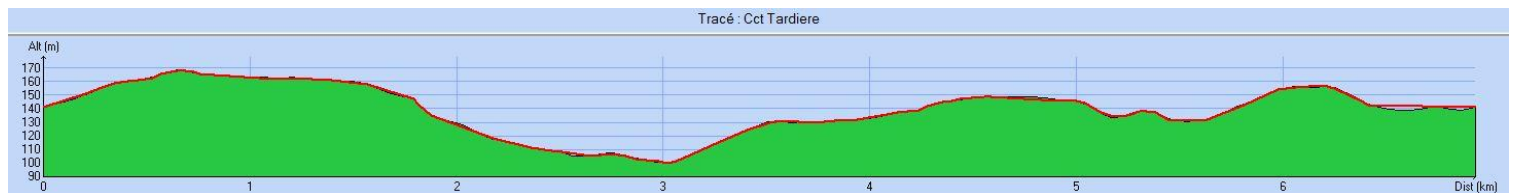
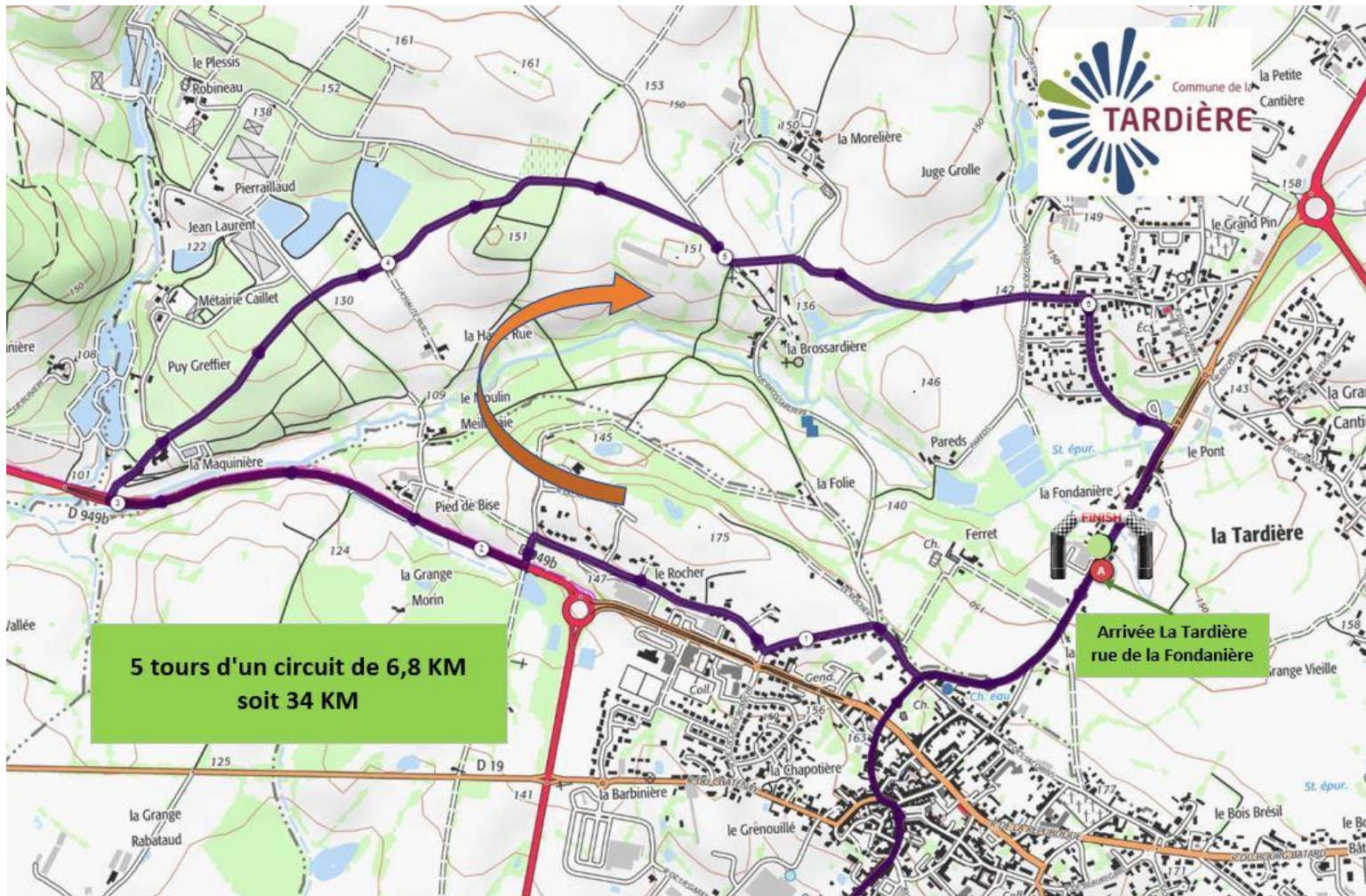


Caractéristiques du parcours en ligne

- 127 KM dont 93 KM en ligne et 34 KM en circuit (5 tours de 6,8 KM)
- Départ neutralisé sur 1 KM
- KM 1 au KM 14 routes faciles
- KM 14 au KM 25 routes vallonnées, routes plus étroites
- KM 25 au KM 32 routes plus faciles
- KM 32 au KM 40 succession de côtes, routes plus étroites
- KM 40 au KM 47 routes faciles
- KM 47 au KM 86,8 routes vallonnées, entrée sur le circuit
- KM 93 1^{er} passage sur la ligne d'arrivée

La zone de ravitaillement est située à partir du KM 42 à Chantonay après le R.P de l'Hyper U

Circuit final (6,8 KM) et profil



Caractéristiques du circuit final

- 6,8 KM à parcourir 5 fois soit 34 KM, circuit vallonné
- Ligne d'arrivée de 400 m en léger faux plat montant sur une route large
- Côte de 600 m à partir de la ligne d'arrivée
- Côte de 1,3 KM à partir du 3^{ème} kilomètre

Parcours détaillé de la Bernaudeau Junior du 21 mars 2021

AGGLOMERATIONS	N° de route	KM	KM faits	KM à faire	Horaire 38 km/h	Horaire 40 km/h	Horaire 42km/h
Départ neutralisé à la Chaize le Vicomte (sur 1 KM) - rue de la Gare	D31	1			13:00:00	13:00:00	13:00:00
Départ réel sortie ville sur D31	PN	D31	0	0	127	13:02:00	13:02:00
Les Loges	D31	8,9	8,9	118,1	13:16:03	13:15:21	13:14:43
St Hilaire le Vouhis	SPRINT 1	D36	3,7	12,6	114,4	13:21:54	13:20:54
Carrefour D31/D52 (à droite)	D52	4,2	16,8	110,2	13:28:32	13:27:12	13:26:00
à droite vers le Frilot	VC	1,4	18,2	108,8	13:30:44	13:29:18	13:28:00
Côte du Frilot (600m)	MG 1	VC	2	20,2	106,8	13:33:54	13:32:18
à gauche D48	D48	1,8	22	105	13:36:44	13:35:00	13:33:26
Barrage de la Vouraie	D48	2,2	24,2	102,8	13:40:13	13:38:18	13:36:34
à gauche lieu-dit la Grande Forêt	VC	0,8	25	102	13:41:28	13:39:30	13:37:43
La Brunière (gauche-droite)	PN	D52	0,5	25,5	101,5	13:42:16	13:40:15
Carrefour de l'Injustice (à gauche)	VC	4,5	30	97	13:49:22	13:47:00	13:44:51
Côte du Fuiteau (1200m)	MG 2	VC	6	36	91	13:58:51	13:56:00
à droite au Fuiteau	VC	0,5	36,5	90,5	13:59:38	13:56:45	13:54:09
Côte des Gites (700m)	VC	2,3	38,8	88,2	14:03:16	14:00:12	13:57:26
Côte du Pontreau (1000m)	VC	1,7	40,5	86,5	14:05:57	14:02:45	13:59:51
Chantonnay <u>Zone de ravitaillement</u>	PN	D106	1,3	41,8	85,2	14:08:00	14:04:42
Sortie Chantonnay (à droite)	D949bis	1,7	43,5	83,5	14:10:41	14:07:15	14:04:09
St Mars des Prés (à gauche)	SPRINT 2	VC	2,4	45,9	81,1	14:14:28	14:10:51
Sigourmais (à droite)	D117	3,3	49,2	77,8	14:19:41	14:15:48	14:12:17
Lac de Rochereau	D117	2,4	51,6	75,4	14:23:28	14:19:24	14:15:43
Chavagnes les Redoux	D89	4,2	55,8	71,2	14:30:06	14:25:42	14:21:43
à gauche D119	D114	5,5	61,3	65,7	14:38:47	14:33:57	14:29:34
Côte des Gauries (700m)	D114	2,1	63,4	63,6	14:42:06	14:37:06	14:32:34
à droite D113	D113	2,3	65,7	61,3	14:45:44	14:40:33	14:35:51
à gauche D8 au Rond-Point	D8	3,7	69,4	57,6	14:51:35	14:46:06	14:41:09
Réaumur (à droite)	D752	1,2	70,6	56,4	14:53:28	14:47:54	14:42:51
Cheffois (à gauche)	VC	6	76,6	50,4	15:02:57	14:56:54	14:51:26
Côte de Cheffois (800m) à droite après la ligne	MG 3	VC	1,1	77,7	49,3	15:04:41	14:58:33
Rond-point vers St Maurice	D67	1,1	78,8	48,2	15:06:25	15:00:12	14:54:34
St Maurice le Girard (à gauche)	D19	2,2	81	46	15:09:54	15:03:30	14:57:43
Traversée contournement de la Châtaigneraie	VC	3,9	84,9	42,1	15:16:03	15:09:21	15:03:17
La Châtaigneraie, av. du Gal de Gaulle (à gauche)	VC	1	85,9	41,1	15:17:38	15:10:51	15:04:43
Côte du centre ville (900m) - Entrée sur le circuit	VC	0,9	86,8	40,2	15:19:03	15:12:12	15:06:00
1er passage ligne arrivée	D938 ter	6,2	93	34	15:28:51	15:21:30	15:14:51
2ème passage ligne arrivée	D938 ter	6,8	99,8	27,2	15:39:35	15:31:42	15:24:34
3ème passage ligne arrivée	SPRINT 3	D938 ter	6,8	106,6	20,4	15:50:19	15:41:54
4ème passage ligne arrivée	D938 ter	6,8	113,4	13,6	16:01:03	15:52:06	15:44:00
5ème passage ligne arrivée	D938 ter	6,8	120,2	6,8	16:11:47	16:02:18	15:53:43
Arrivée	D938 ter	6,8	127	0	16:22:32	16:12:30	16:03:26

Classements annexes Sprints et Grimpeurs

même réglementation pour chaque classement

Les 3 premiers coureurs classés marquent respectivement 3pts, 2 pts et 1 point

En cas d'ex æquo au classement, il sera fait application des critères suivants, jusqu'à ce qu'il y ait départage :

1. Nombre de victoires
2. Nombre de 2^{èmes} places.
3. Classement individuel au temps.

3 sprints

Sprint 1 KM 12,6 à St Hilaire le Vouhis

Sprint 2 KM 45,9 à St Mars des Prés

Sprint 3 KM 106,6 3ème passage sur la ligne d'arrivée

3 MG

MG 1 KM 20,2 côte du Frilot
MG 2 KM 36 côte du Fuiteau
MG 3 KM 77,7 côte de Cheffois

Passages délicats



Passages à niveau :

KM 0,6 à la Chaize sur le parcours neutralisé
KM 25,5 à la Brunière
KM 41,8 à Chantonnay



Descente rapide avant Gué du Frilot KM19,5



Descente dangereuse au KM 38,5 après le village du Fuîteau





Pont très étroit au KM 63,5 avant la côte des Gauries



Sur le circuit final, 2 coussins berlinois et 2 ralentisseurs

Grille de prix

1215 euros de prix sur les 20 premiers

1 ^{er} :200	2 ^{ème} :150	3 ^{ème} :125	4 ^{ème} :100	5 ^{ème} :90
6 ^{ème} :80	7 ^{ème} :70	8 ^{ème} :60	9 ^{ème} :50	10 ^{ème} :40
11 ^{ème} :30	12 ^{ème} :30	13 ^{ème} :30	14 ^{ème} :30	15 ^{ème} :30
16 ^{ème} :20	17 ^{ème} :20	18 ^{ème} :20	19 ^{ème} :20	20 ^{ème} :20

300€ pour les classements Sprints et MG

1^{er} : 70€

2^{ème} : 50€

3^{ème} : 30€

200€ pour le classement par équipes

1^{ère} : 100€

2^{ème} : 60€

3^{ème} : 40€

50€ pour le meilleur J1

La permanence et le contrôle médical auront lieu au sein de l'entreprise « Construction Métallique du Bocage » (CMB) près de l'arrivée

Les douches seront disponibles au complexe sportif à 800 m du site d'arrivée

Hôpitaux

Hôpital départemental Les Oudairies

85000 La Roche sur Yon

Tél : 02 51 44 61 61

Centre hospitalier de Fontenay le Comte

40, rue Rabelais

85200 Fontenay le Comte

Tél : 02 51 53 51 53