



*Itinéraire Détaillé*


























**5<sup>ème</sup> édition**

**PICTO-CHARENTAISE**































**POITIERS (86) - BIGNOUX (86)**











































**129.5 kms**




















**Dimanche 15 août 2021**

Km à parcourir	Km Parcoursus	ITINERAIRE DETAILLE		Course à 38 km/h	DANGERS
		<b>VIENNE</b>			
		<b>POITIERS:</b>			
		<b>Départ fictif : Place du Maréchal Leclerc (devant l'Hôtel de Ville)</b>		12h45	
		Rue Victor Hugo			
		Place Aristide Briand			
		<b>Tourner à droite</b> => Rue des Ecosais 			
		<b>Tout droit</b> => Rue de la Marne 			
		<b>Tout droit</b> => Rue des Carmélites 			
		<b>Tourner à gauche</b> => Rue Dom Fonteneau 			
		<b>Tout droit</b> => Place Du Guesclin 			
		<b>Tourner à droite</b> => Avenue Jeanne d'Arc 			
		<b>Tout droit</b> => Place Jean de Berry 			
	3.0	<b>Tout droit</b> => Rue de l'Intendant le Nain 			
129.5	0.0	<b>Départ Réel : Devant le panneau de Sortie Buxerolles</b>		13h00	
		<b>Berlinois à retirer</b>			
128.7	0.8	<b>BUXEROLLES</b>		13h01	
		<b>Plateau Surélevé</b>			
		<b>Plateau Surélevé</b>			
		<b>Rétrécissement de la Chaussée</b>			
		<b>Quilles à retirer</b>			
		<b>Berlinois à retirer</b>			
		Rue de Clotet			
		<b>Berlinois à retirer</b>			
127.3	2.2	<b>Bonnillet (CHASSENEUIL DU POITOU)</b>		13h03	
		Route de Saint Georges			
126.5	3.0	Rond-Point Laiterie Bonilait : <b>tout droit</b> => D 4 		13h04	
		<b>Contournement par la gauche et la droite</b> 			
126.0	3.5	D 4 / D 87 <b>Tourner à droite</b> D 87 		13h05	
		Rue des Fourmigères			
125.6	3.9	<b>500m à 9% (avec 150m à 13%)</b>		13h06	
		<b>Plateau Surélevé</b>			
125.3	4.2	Sortie Bonillet		13h06	
123.6	5.9	<b>Le Prunier (MONTAMISE)</b>		13h09	
		Rue du Prunier			
		<b>Plateau Surélevé</b>			
		<b>Plateau Surélevé</b>			
123.1	6.4	<b>Tourner à gauche</b> Rue de la Richardière 		13h10	
122.5	7.0	STOP : <b>Tourner à gauche</b> Rue de Sarzec 		13h11	
		Rue de la Vallée des Douves			
121.3	8.2	<b>Ensoulesse (MONTAMISE)</b>		13h13	
		<b>Plateau Surélevé</b>			
120.5	9.0	Cédez le passage : <b>Tourner à gauche</b> D 18 		13h14	
		Route de Fontaine			
		<b>Plateau Surélevé</b>			
		<b>Plateau Surélevé</b>			

Km à parcourir	Km Parcours	ITINERAIRE DETAILLE		Course à 38 km/h	DANGERS
		<b>Plateau Surélevé</b>			
		Sortie Ensoulesse (MONTAMISE)			
119.2	10.3	<b>Fontaine (MONTAMISE)</b>		13h16	
		<b>Plateau Surélevé</b>			
		Route de Montamisé			
		<b>Quilles à retirer</b>			
		<b>Avancée de trottoir côté droit</b>			 
		<b>Avancée de trottoir côté gauche</b>			 
		<b>Ilots Centraux</b>			 
118.3	11.2	STOP : D 18 / D 4 <b>tout droit</b> D 18 => CHASSENEUIL DU POITOU		13h17	
		<b>Ilots Centraux</b>			 
		Sortie Fontaine (CHASSENEUIL DU POITOU)			
118.1	11.4	<b>CHASSENEUIL DU POITOU</b>		13h17	
		<b>Avancée de trottoir des deux côtés</b>			 
		<b>Plateau Surélevé</b>			
		<b>Pont : Rétrécissement de la Chaussée</b>			 
		<b>Plateau Surélevé</b>			
		Rue du 11 Novembre			
		<b>Rétrécissement de la Chaussée</b>			 
117.6	11.9	Rond-Point <b>1<sup>ère</sup> sortie</b> => Rue Leclanché <b>Contournement par la droite</b> 		13h18	
		<b>Plateau Surélevé</b>			
		<b>Plateau Surélevé</b>			
117.2	12.3	<b>Tourner à droite</b> => Rue de Vert		13h19	
116.9	12.6	STOP : <b>Tout droit</b> Rue de Vert		13h19	
		<b>Quilles à retirer</b>			
115.9	13.6	STOP : <b>Tourner à droite</b> D 20 C		13h21	
		Sortie Chasseneuil du Poitou			
114.5	15.0	<b>600m à 6% (avec un passage à 10%)</b>		13h23	
		<b>Ilots Centraux</b>			 
114.2	15.3	STOP : D 20 C / D 4 <b>Tourner à gauche</b> D 4 => ST GEORGES LES BAILLARGEAUX		13h24	
114.1	15.4	<b>ST GEORGES LES BAILLARGEAUX</b>		13h24	
		<b>Ilots Centraux (Prendre impérativement la voie de droite)</b>			 
113.8	15.7	Rond-Point <b>1<sup>ère</sup> sortie</b> D 20 => Chauvigny <b>Contournement par la droite</b> 		13h24	
		<b>Ilots Centraux sortie de rond-point</b>			 
		Route du Peu			
		FEUX TRICOLORES : <b>Tout droit</b> D 20			
		<b>Plateau Surélevé</b>			
		<b>Rétrécissement de la Chaussée</b>			 
		<b>Plateau Surélevé</b>			

Km à parcourir	Km Parcours	ITINERAIRE DETAILLE		Course à 38 km/h	DANGERS
		<b>Plateau Surélevé</b>			
113.2	16.3	Sortie St Georges Les Baillargeaux		13h25	
112.2	17.3	<b>Le Peu (ST GEORGES LES BAILLARGEAUX)</b>		13h27	
		<b>Ilots Centraux</b>			
		Route de la Moussie			
		<b>Plateau Surélevé</b>			
		<b>Plateau Surélevé</b>			
		<b>Rétrécissement de la Chaussée</b>			
111.3	18.2	Rond-Point D 20 / D 85 <b>tout droit</b> D 20 => Rue de la Moussie  Contournement par la gauche et la droite 		13h28	
		Route de Moulière			
		<b>Plateau Surélevé</b>			
110.9	18.6	Sortie Le Peu		13h29	
		<b>Ilots Centraux entrée de rond-point</b>			
106.7	22.8	Rond-Point D 20 / D 3 <b>tout droit</b> D 20 => Lavoux  Contournement par la gauche et la droite 		13h36	
		<b>Ilots Centraux sortie de rond-point</b>			
102.8	26.7	STOP : D 20 / D 6 <b>Tourner à droite</b> D 6 => BIGNOUX 		13h42	
102.8	26.7	<b>Entrée sur circuit</b>		13h42	
100.7	28.8	<b>La Foye Champot (BIGNOUX)</b>		13h45	
		<b>Plateau Surélevé</b>			
		<b>Plateau Surélevé</b>			
100.4	29.1	Sortie La Foye / Champot		13h45	
		<b>Plateau Surélevé</b>			
100.0	29.5	<b>BIGNOUX</b>		13h46	
		Rue de la Garenne			
		<b>Ilots Centraux entrée de rond-point</b>			
99.4	30.1	Rond-Point <b>tout droit</b> D 6 => POITIERS  Contournement par la droite 		13h47	
		<b>Ilots Centraux sortie de rond-point</b>			
		Rue de la Garenne			
99.2	30.3	<b>Tourner à gauche</b> => Rue la Croix aux Gears 		13h47	
		Rue la Croix aux Gears			
99.0	30.5	<b>Ligne d'arrivée (1<sup>er</sup> passage) (devant le n°7)</b>		13h48	
		<b>Ilots Centraux entrée de rond-point</b>			
98.8	30.7	Rond-Point <b>1<sup>ère</sup> sortie</b> D 139 => POITIERS Contournement par la droite  		13h48	
		<b>Ilots Centraux sortie de rond-point</b>			
		<b>Plateau Surélevé</b>			
		<b>Plateau Surélevé</b>			
		<b>Ilots Centraux entrée de rond-point</b>			

Km à parcourir	Km Parcours	ITINERAIRE DETAILLE		Course à 38 km/h	DANGERS
98.3	31.2	Rond-Point D 139 / D 6 <b>2<sup>ème</sup> sortie</b> D 139 => POITIERS <b>Contournement par la droite</b>  		13h49	
		<b>Ilots Centraux sortie de rond-point</b>			 
98.1	31.4	Sortie Bignoux		13h49	
96.0	33.5	<b>750m à 4%</b>		13h53	
95.8	33.7	D 6 / D 18 <b>Tourner à gauche</b> D 18 => SEVRES-ANXAUMONT 		13h53	
		<b>Ilots Centraux</b>			 
95.7	33.8	<b>Anxaumont (SEVRES-ANXAUMONT)</b>		13h53	
		<b>Plateau Surélevé</b>			
		<b>Plateau Surélevé</b>			
93.5	36.0	<b>SEVRES-ANXAUMONT</b>		13h56	
		Route d'Anxaumont			
		<b>Ilots Centraux à répétition</b>			 
93.1	36.4	D 18 / D 18 C <b>tout droit</b> D 18 => ST JULIEN L'ARS 		13h57	
		<b>Ilots Centraux entrée de rond-point</b>			 
92.8	36.7	Rond-Point <b>2<sup>ème</sup> sortie</b> D 18 => ST JULIEN L'ARS <b>Contournement par la gauche et la droite</b>  		13h57	
		<b>Ilots Centraux sortie de rond-point</b>			 
		<b>Ilots Centraux entrée de rond-point</b>			 
92.8	36.7	Rond-Point <b>2<sup>ème</sup> sortie</b> => BIGNOUX <b>Contournement par la gauche</b>  		13h57	
		<b>Ilots Centraux sortie de rond-point</b>			 
		Route de Bignoux			
92.4	37.1	Sortie Sèvres-Anxaumont		13h58	
89.6	39.9	<b>BIGNOUX</b>		14h02	
		Rue des Chaudrons			
		<b>Ilots Centraux entrée de rond-point</b>			 
89.4	40.1	Rond-Point <b>1<sup>ère</sup> sortie D 139</b> => LAVOUX <b>Contournement par la DROITE</b>  		14h02	
		<b>Ilots Centraux sortie de rond-point</b>			 
		<b>Plateau Surélevé</b>			
89.1	40.4	Sortie Bignoux		14h03	
86.1	43.4	<b>LAVOUX</b>		14h08	
		Rue de Bignoux			
		<b>Plateau Surélevé</b>			
		<b>Avancée de trottoir côté droit</b>			 
		<b>Avancée de trottoir côté gauche</b>			 
		<b>Plateau Surélevé</b>			
		<b>Plateau Surélevé</b>			
85.1	44.4	STOP : D 139 / D 1 <b>Tourner à gauche</b> D 1 => LINIERS 		14h09	
85.1	44.4	 Cédez le passage : D 1 / D 20 <b>Tourner à gauche</b> D 1 => LINIERS		14h09	

Km à parcourir	Km Parcours	ITINERAIRE DETAILLE		Course à 38 km/h	DANGERS
		Rue de Liniers			
84.8	44.7	D 1 / D 20 <b>Tourner à gauche</b> D 20 => JAUNAY CLAN 		14h10	
84.6	44.9	Sortie Lavoux		14h10	
83.2	46.3	D 20 / D 6 <b>Tourner à gauche</b> D 6 => JAUNAY CLAN 		14h13	
83.0	46.5	D 6 / D 20 <b>tout droit</b> D 6 => POITIERS 		14h13	
80.9	48.6	<b>La Foye Champot (BIGNOUX)</b>		14h16	
80.5	49.0	Sortie La Foye / Champot		14h17	
80.1	49.4	<b>BIGNOUX</b>		14h17	
		Rue de la Garenne			
		<b>Ilots Centraux entrée de rond-point</b>			 
79.6	49.9	Rond-Point <b>tout droit</b> D 6 => POITIERS  Contournement par la droite 		14h18	
		<b>Ilots Centraux sortie de rond-point</b>			 
		Rue de la Garenne			
79.4	50.1	<b>Tourner à gauche</b> => Rue la Croix aux Gears 		14h18	
		Rue la Croix aux Gears			
79.2	50.3	<b>Ligne d'arrivée (2ème passage)</b>		14h18	
75.7	53.8	<b>750m à 4%</b>		14h23	
61.1	68.4	<b>La Foye Champot (BIGNOUX)</b>		14h47	
59.4	70.1	<b>Ligne d'arrivée (3ème passage)</b>		14h49	
55.9	73.6	<b>750m à 4%</b>		14h54	
31.3	88.2	<b>La Foye Champot (BIGNOUX)</b>		15h18	
39.6	89.9	<b>Ligne d'arrivée (4ème passage)</b>		15h20	
21.5	108.0	<b>La Foye Champot (BIGNOUX)</b>		15h50	
19.8	109.7	<b>Ligne d'arrivée (5ème passage)</b>		15h52	
1.7	127.8	<b>La Foye Champot (BIGNOUX)</b>		16h21	
0.0	129.5	<b>Arrivée (6ème passage)</b> 		16h23	