



FÉDÉRATION
FRANÇAISE
DE CYCLISME



GUIDE TECHNIQUE

26^{èmes} *BOUCLES DE* *L'AUSTREBERTHE*

GRAND PRIX  **Groupama**
CENTRE MANCHE



Epreuve « Elite Nationale »

1^{ère} et 2^{ème} Catégories

BOUCLES DE L'AUSTREBERTHE

26^{ème} édition – Dimanche 11 Juillet 2021

SOMMAIRE

Page 2	Sommaire
Page 3	Règlement Officiel
Page 5	Annuaire téléphonique
Page 6	Numérotation des véhicules
Page 7	Détails et précisions sur l'organisation
Page 8	Plans site Départ/Arrivée
Page 11	Parcours et profil de la course
Page 14	Itinéraire détaillé et horaires
Page 16	Récapitulatif des Prix
Page 17	Partenaires

BOUCLES DE L'AUSTREBERTHE

26^{ème} édition – Dimanche 11 Juillet 2021

REGLEMENT OFFICIEL

Article 1 : Les 26^{ème} Boucles de l'Austreberthe organisées par le Comité d'Organisation des Boucles de l'Austreberthe et l'US Ste Austreberthe Pavilly Barentin auront lieu le **Dimanche 11 Juillet 2021**

Article 2 : Cette épreuve placée sous le **Règlement de la F.F.C.** est ouverte aux licenciés Elites / Nationaux 1^{ère} et 2^{ème} cat engagés en tant qu'équipe de Club, départementale, régionale ou nationale, ainsi qu'individuels.

Article 3 : La course comporte un départ fictif – du centre commercial Carrefour de Barentin jusqu'à la Mairie de Barentin au panneau « KM 0 » – puis une partie en ligne de 160 kms

La signalisation est matérialisée par un fléchage aérien et au sol. Des panneaux spécifiques de forme carrée fourniront des indications en noir sur fond jaune sur des passages spécifiques



Article 4 : Prix et Primes : Classement du jour : Grille 1.220 / 20

Meilleur Grimpeur : Classement s'établira par addition de pts sur les 10 M.G. annoncés par drapeau, indication au sol et sur le bord des routes - Pts attribués sur 3 hommes à chaque M.G : 5 / 3 / 1 pts: Classement Général sur 5 hommes : Primes attribuées ; 116 / 72 / 44 / 37 / 21 € En cas d'égalité le vainqueur sera celui qui totalisera le plus de 1^{ères} places. En cas de nouvelle égalité le classement du jour sera prioritaire.

Article 5 : Les coureurs bénéficiant de primes devront, pour faire valoir leur droit à les percevoir, terminer l'épreuve sauf accident dûment constaté par les commissaires ne lui permettant pas de terminer l'épreuve.

Article 6 : Les inscriptions : soit par INTERNET, soit chez M. Jackie TIPHAIGNE 760 Rte de Fresquiennes – La Croix Rompue – 76360 PISSY POVILLE – Tarif : 10 € par coureur - limité à 200 coureurs – Possibilité de remplacement d'un ou plusieurs coureurs sur place lors du retrait des dossards.

Article 7 : Les dossards et les plaques de cadres seront délivrés sur présentation par les coureurs (pour les individuels), et par les Directeurs Sportifs (pour les équipes constituées), des licences et du pass sanitaire (voir article 22) à la permanence située au Club House - Stade Guillemot en face du Parking Carrefour de 10 à 11 h 30 heures dimanche 11 juillet.

Article 8 : La réunion des Directeurs Sportifs aura lieu ce dimanche à partir de 11 H 30 au Club House dans l'enceinte du Stade J. GUILLEMOT situé en face du parking Carrefour. Le tirage au sort de l'ordre de marche des véhicules s'effectuera lors de cette réunion.

Article 9 : Les soins médicaux seront assurés par le médecin de l'organisation. Une ambulance suivra la course dans son intégralité. En cas de contrôle médical, celui-ci s'effectuera au Club House situé à l'intérieur du Stade Guillemot (face Parking Carrefour)

Article 10 : La présentation des coureurs au public se fera à partir de 12 h 15 sur le Podium - Parking Carrefour. Elle s'effectuera par équipe complète et permettra la signature des feuilles d'émargement. Les équipes se présenteront en fonction de l'heure qui leur aura été indiquée sur le document glissé dans les pochettes de dossards remises aux Directeurs Sportifs.

Article 11 : Le rassemblement des coureurs est fixé à 13 h15 sous l'Arche du Département pour un départ groupé derrière les véhicules d'ouverture pour un départ fictif à 13 20 à hauteur du Podium de la Région Normandie.

Article 12 Le départ réel vers 13 h 30 s'effectuera lancé (sauf incident touchant l'un des coureurs) en face la mairie de Barentin.

Article 13 : Environnement : Des sacs poubelles seront mis à disposition des responsables d'Equipes afin de ne pas laisser de déchets de quelque nature que ce soit :

- 1) sur les lieux de Départ et d'Arrivée
- 2) sur les zones de ravitaillement

A l'avance Merci d'encourager les membres et coureurs de l'Equipe à respecter et faire respecter ces consignes.

Article 14 : Sécurité : Les ilots directionnels, les giratoires et les passages dangereux seront signalés par un drapeau jaune et exceptionnellement dans les Ronds – Points très dangereux, par des barrières. Les coureurs qui emprunteront les giratoires à gauche seront, nonobstant les risques d'accidents graves et de leur responsabilité dans les dégâts causés à un tiers, mis hors course dès lors que les commissaires auront constaté l'infraction.

Les D.S. et autres véhicules opérant sur l'épreuve et commettant cette même infraction devront en répondre devant les représentants de la loi (Gendarmerie et Police). Un rapport des commissaires sur ces faits pourra être joint si nécessaire à l'état des résultats.

Article 15 : La zone de ravitaillement sera signalée par les panneaux : « Début de zone de ravitaillement » et « Fin de zone de ravitaillement ». Elle sera située entre le sommet de la côte de Pavilly (D142) et l'entrée de Limésy. – ravitaillement autorisé sur la 2^{ème}, 3^{ème} et 4^{ème} boucle.

Article 16 : Tout coureur se situant à plus de 10 Minutes du groupe de tête (en situation et en temps réel) sera appelé à retirer son dossard. Tout coureur sommé de retirer son dossard ou en situation d'abandon et dépassé par la voiture balai doit remettre son dossard au chauffeur du véhicule « ARRÊT DOSSARDS ».

Article 17 : Les kilométrages suivants seront annoncés par panneaux : 50^{ème} km – Arrivée 50 km – puis Arrivée 20, 10, 5, 3, 2 km. Le dernier kilomètre est visualisé par la flamme rouge, puis par des panneaux 500m – 300m – 200m – 100m

Article 18 : Déviation des Directeurs Sportifs avant la flamme rouge : Elle s'effectuera au niveau du Rond-point Action vers la rue de la liberté. Les directeurs sportifs seront déviés à droite sur ce rond-point. Les véhicules officiels seront déviés rue du 19 Mars 1942 sur la 1^{ère} entrée du parking à gauche.

Article 19 : Récompenses : Le vainqueur (invité à participer à la réception officielle d'après arrivée), le 2^{ème} et le 3^{ème}, le meilleur grimpeur, le premier Normand, le vainqueur du KM 76 et l'Equipe remportant le classement par équipes sur 3 hommes devront se présenter sur le podium aussitôt l'Arrivée, afin de participer aux cérémonies protocolaires.

Article 20 : Les primes et frais de déplacement seront remis et réglés sous le chapiteau d'organisation après l'arrivée. (Rappel art 5)

Article 21 : Le seul fait d'être engagé implique que chaque coureur ait pris connaissance du présent règlement et qu'il en accepte les clauses. Pour les cas non prévus dans le présent règlement, il sera fait appel à l'arbitrage des membres du Jury des commissaires dans le cadre de l'application des règlements généraux de la FFC.

Article 22 : PASS SANITAIRE

Un test PCR ou antigénique de moins de 72 heures ou un certificat de vaccination est demandé aux coureurs et au personnel des équipes pour participer à l'épreuve. Tous les résultats sont à transmettre à l'organisation par mail (ussapbouclesad@gmail.com) au plus tard le samedi 10 juillet 20 heures. **Les dossards ne seront remis que sur présentation du Pass sanitaire en règle.**

ANNUAIRE TELEPHONIQUE ET N° Véhicules organisation

Comité d'Organisation des Boucles de l'Austreberthe :

Président d'organisation :	LEBRETON Lucas	06.37.02.92.70
Vice-Président :	BALCOU Michel	06.75.32.78.33
Coordinateur sécurité :	BALCOU Michel	
Référent équipes :	TIPHAIGNE Jackie	06.27.69.15.56
Trésorier :	TIPHAIGNE Jackie	
Secrétariat, Référent Covid :	MENARD Françoise	06.03.97.04.28

Organisation Technique :

Président du Jury :	Cédric POINTEAU
Commissaires :	Danielle DELIMAUGES Mathieu ANNE Patrice DESFORGES
Commissaires à moto :	Dominique COUTURIER TAILLEPIED
Informatique :	COULONBEL Antoine (Flandre FINISH)
Photo Finish :	COULONBEL Antoine (Flandre FINISH)
Moto info :	Assistance Sport Média SHIMANO
Dépannage Neutre 1 :	Assistance Sport Média SHIMANO
Dépannage Neutre 2 :	USSAPB
Médecin :	Dr. BRAHMI
Ambulances :	ALLIANCE AMBULANCES

HOPITAUX

Hôpital de Barentin	02.35.92.82.82
CHU Hôpitaux de Rouen – Services des Urgences	02.32.88.89.90
Hôpital de Lillebonne – Service des Urgences	02.35.39.36.36

NUMEROTATION DES VEHICULES (voitures)

1	Président du Jury	HANNIER Michel	POINTEAU Cédric
2	Direction Organisation	DE SOUZA Christopher	TIPHAIGNE Jackie
3	Commissaire 1	HEDIER Rémy	DELIMAUGES Danielle
4	Commissaire 2	BRUNIN Lionel	DESFORGES Patrice
5	Ouverture de Course	BOITREL Alex	CHOQUART Jean-Pierre
6	Coordinateur Sécurité	BALCOU Michel	LEFAUX Eddy Horizon
7	Speaker	DAVID Christian	AILLARD Michel, COUTURIER JC
8	Voiture Pilote	BALCOU Maxime	
9	Liaison Radio	ASM MALLET Agnès	
10	Voiture Presse	BOULEUX Denis	
11	Médecin	BRUNY Marcel	Dr. BRAHMI
12	Dépannage Neutre 1	ASM PAYEN Jérôme	FACHE Michel
13	Dépannage Neutre 2	GEST Marcel	LORIVEL Patrice
14	Invité 1	BERTHELOT Philippe	
15	Invité 2	ANDRIEUX Christophe	
16	Invité 3	LEMIR Didier	
17	Invité 4	BOULEUX Florian	
18	Ambulance	ALLIANCE AMBULANCES	
19	Voiture Balais	LEBRETON Denis	Asso Messenger de l'espoir
20	Arrêt dossards	GUILLER Sébastien	BACHELET
21	Déflachage	COUET Pascal	Asso Messenger de l'espoir

NUMEROTATION DES VEHICULES (motos)

1	Moto Info	ASM HERMANS Denis	
2	GENDARMERIE 1	Motard de la Gendarmerie	
3	GENDARMERIE 2	Motard de la Gendarmerie	
4	Ardoisier	ANEC	LEBRUN Laurent
5	Classement MG, KM76	ANEC	BORRELLI Enzo
6	Régulateur	ANEC	GENTY Laurent
7	Photographe	ANEC	COURTIN Jacky
8	Commissaire à moto 1	ANEC	COUTURIER Dominique
9	Commissaire à moto 2	ANEC	TAILLEPIED
10	Sécurité 1	ANEC	
11	Sécurité 2	ANEC	
12	Sécurité 3	ANEC	
13	Sécurité 4	ANEC	
14	Sécurité 5	ANEC	
15	Sécurité 6	ANEC	
16	Sécurité 7	ANEC	
17	Sécurité 8	ANEC	
18	Sécurité 9	ANEC	
19	Sécurité 10	ANEC	
20	Sécurité 11	ANEC	
21	Sécurité 12	ANEC	
22	Sécurité 13	ANEC	

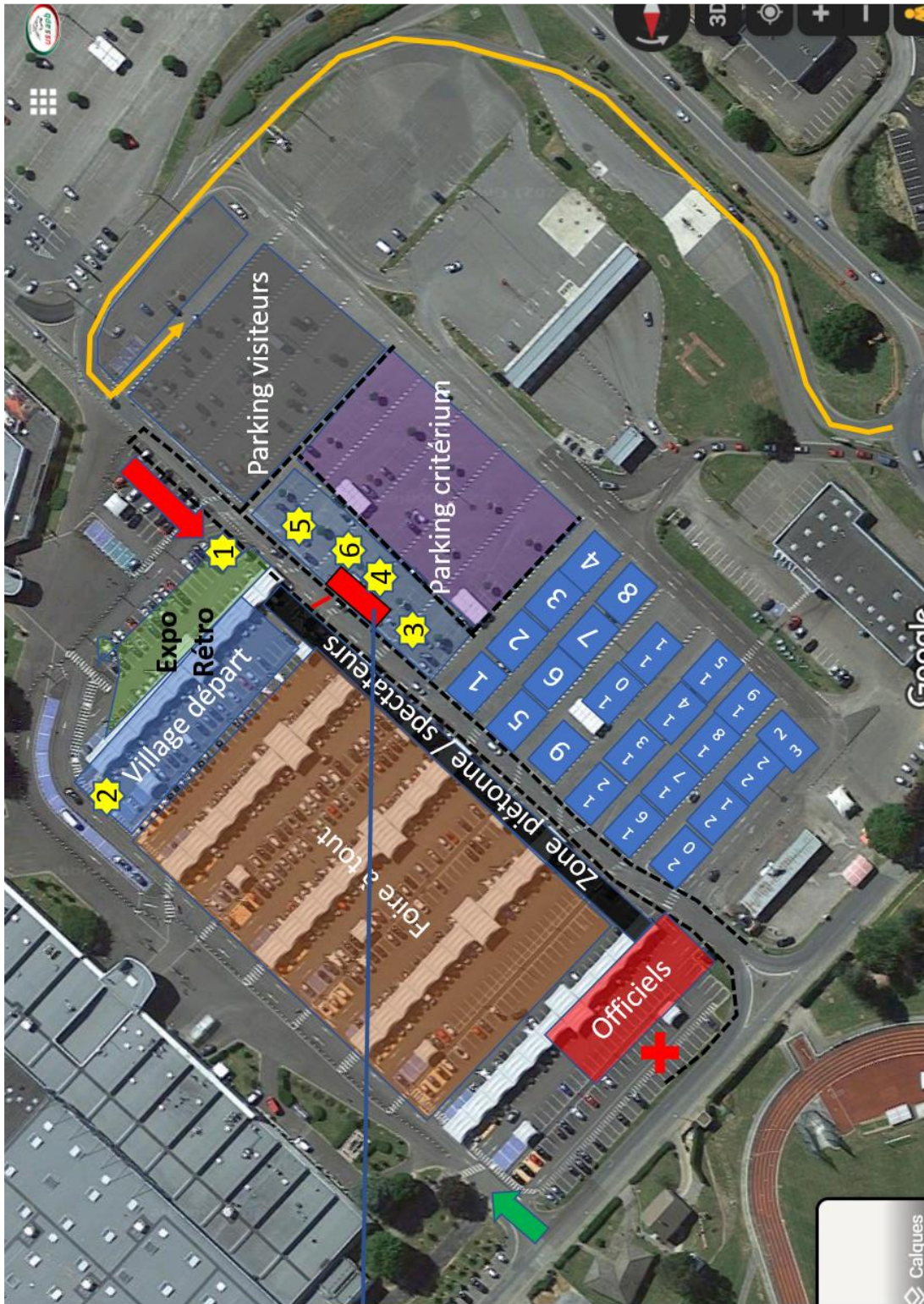
BOUCLES DE L'AUSTREBERTHE

26^{ème} édition – Dimanche 11 Juillet 2021

Détails et Précisions sur l'Organisation

Classe :	Elite Nationale
Organisation :	Comité d'organisation des Boucles de l'Austreberthe Union Sportive Sainte-Austreberthe Pavilly Barentin
Lieu de l'épreuve :	Zone Commerciale du Mesnil Roux, 76360 BARENTIN
Parking équipes :	Parking Centre commercial du Mesnil Roux, Carrefour (voir plan)
Distance :	160,1 km
Permanence :	A partir de 10h, Club House stade J. GUILLEMOT
Réunion DS :	11h30, Club House stade J. GUILLEMOT (face parking)
Signature et présentation des équipes :	Podium protocolaire, à partir de 12h15 (par équipe au complet selon l'ordre défis par l'organisation)
Rassemblement des coureurs :	13h15, Départ/Arrivée sous l'arche du Dépt. 76
Départ fictif :	13h20, Départ/Arrivée sous l'arche du Dépt. 76
Départ Réel :	13h30, Mairie de Barentin, Centre, Panneau KM 0
Meilleur Grimpeur :	10 classements
Arrivée :	Arche du Département 76, Parking Carrefour
Protocole :	Podium protocolaire Région Normandie
Contrôle médical :	A l'intérieur du stade J. GUILLEMOT, local A.C.B
Réception :	Club House stade J. GUILLEMOT vers 18 heures

PLAN SITE DEPART/ARRIVEE



Podium Région

--- Barrières, accès fermé

+ Secours FFSS

Zone Technique

Accès Parking

↑ Entrée foire à tout, village départ, Expo

↑ Entrée/Sortie véhicules foire à tout, Expo

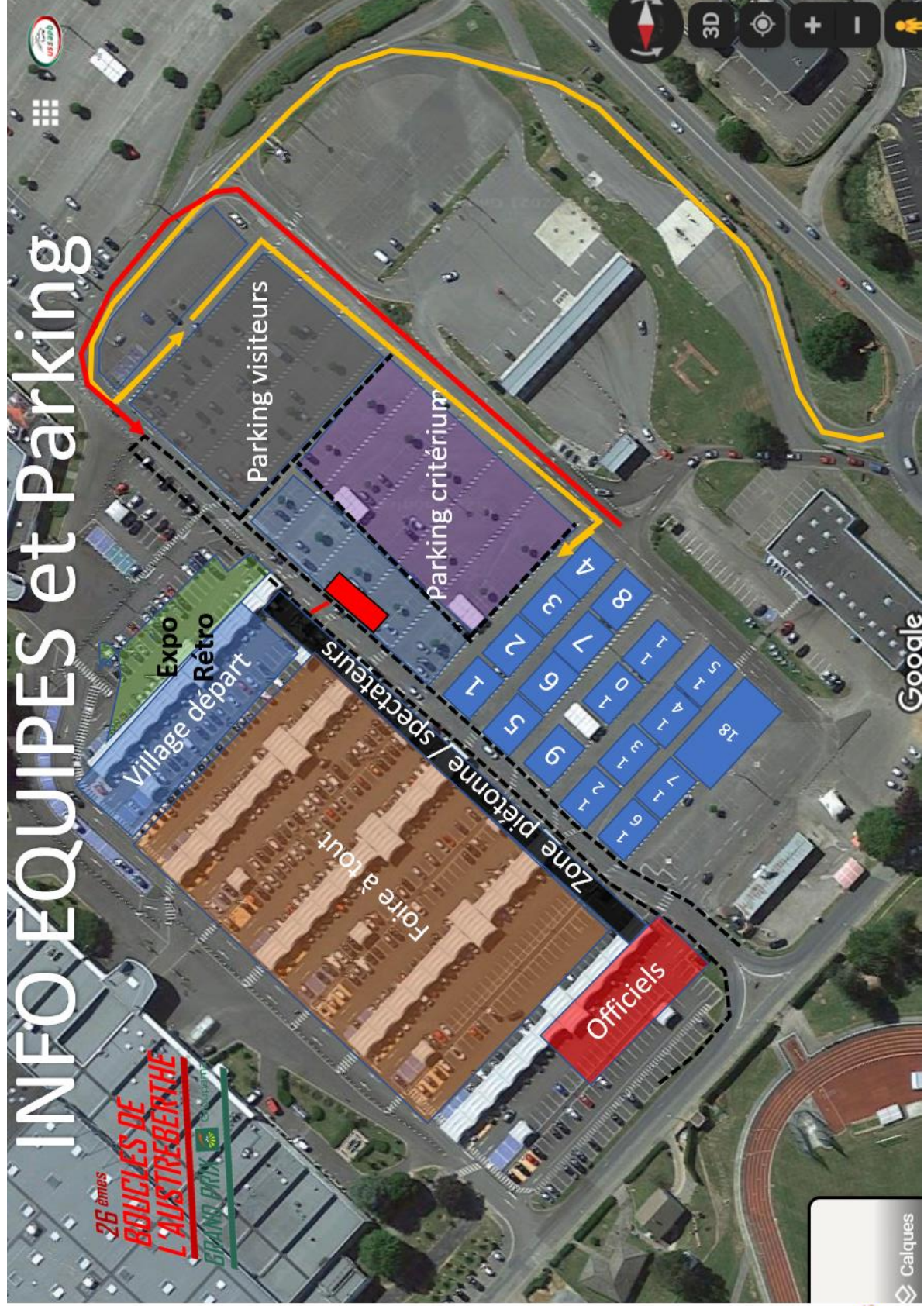
Véhicules officiels



26^{èmes}
**BOUGLES DE
 L'AUSTREBERTHE**
 GRAND PRIX Groupama

- 1** Flammes Expo rétro
- 2** Arche Décathlon, début village départ
- 3** Permanence Dossard jeunes
- 4** Réunions signaleurs...
- 5** Contrôle braquets, SAS
- Zone Spectateurs, 2m minimum**
- Rallonge électrique
- 6** Groupe électrogène

INFO EQUIPES et Parking



- 1: USSAPB
- 2: VC ROUEN
- 3: Laval Cyclisme 53
- 4: CC Nogent sur Oise
- 5: EDF Défense
- 6: Guidon Chalettois
- 7: Dunkerque
- 8: Bricquebec
- 9 : EFC L&R
- 10 : Paris CO
- 11: VCU Schwenheim
- 12 : VCA ST Quentin
- 13 : Moyon Percy
- 14: VCA du Bourget
- 15 : ES Torigny
- 16: Sablé Sarthe Cycl
- 17 : SC Boulonnais
- 18 : individuels

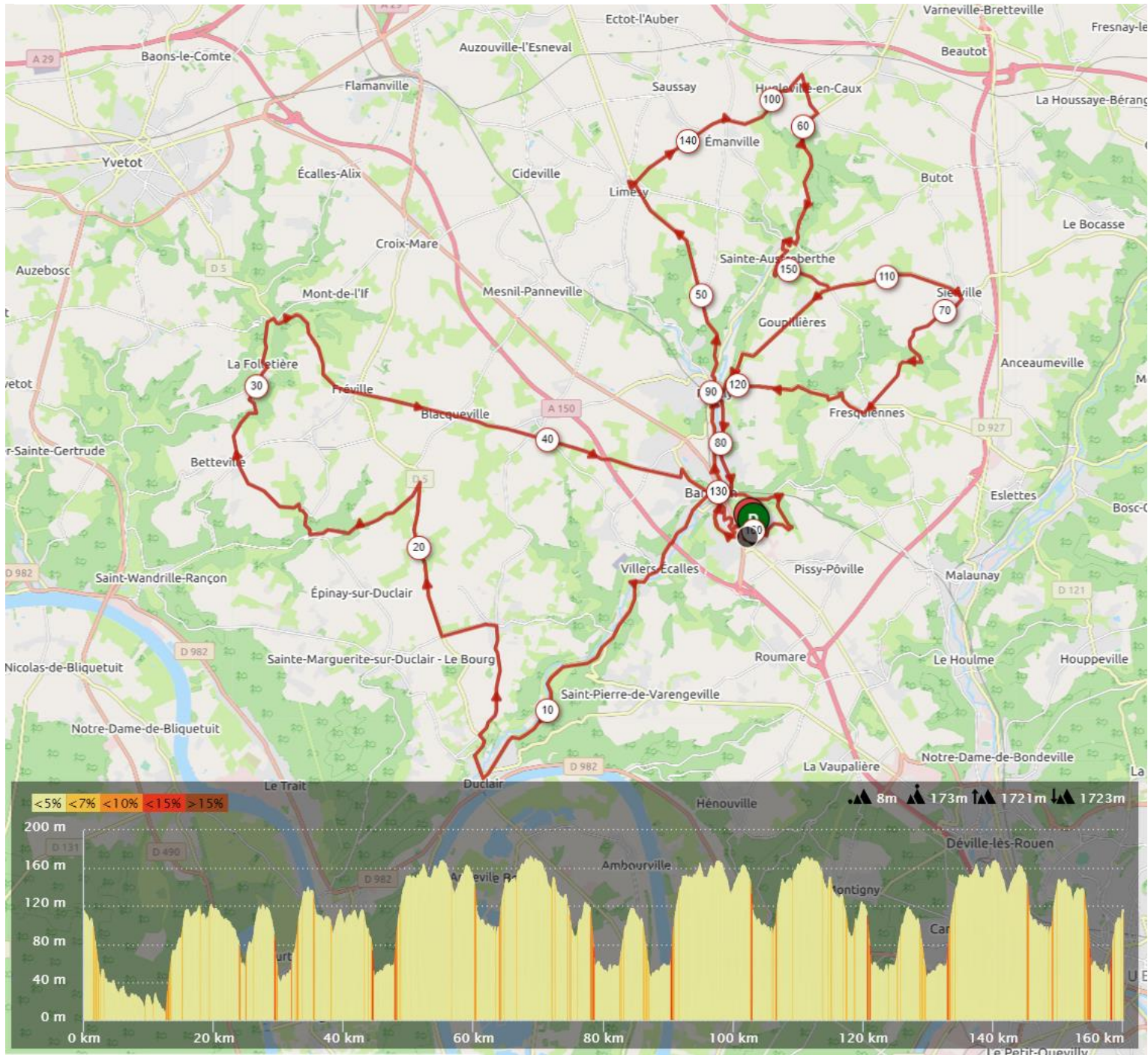
-  Accès Parking Equipes
-  File DS Départ

PLAN ET PROFIL DE LA COURSE

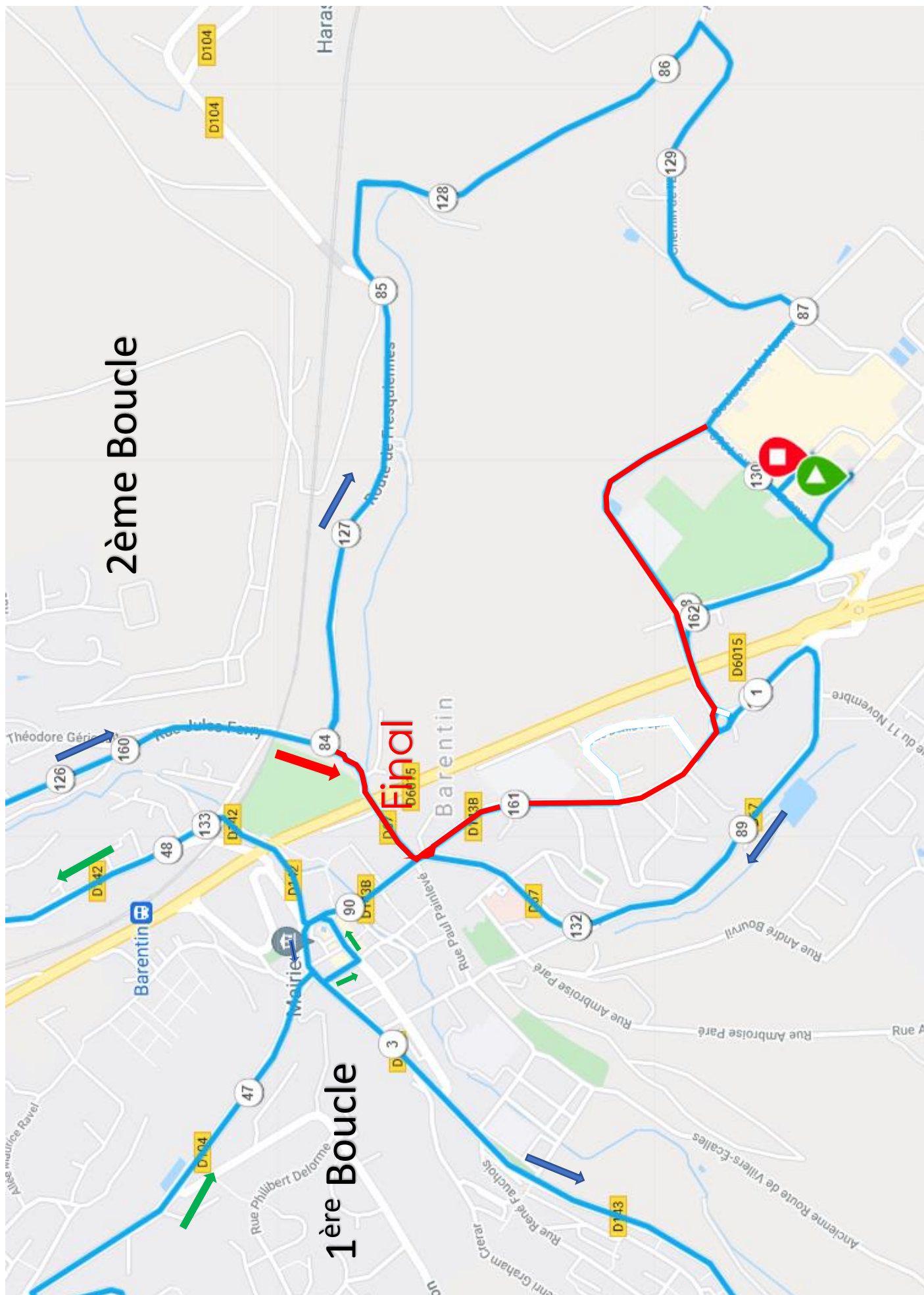
#13306347 / Cyclisme – Route / 26èmes Boucles de l'Austreberthe

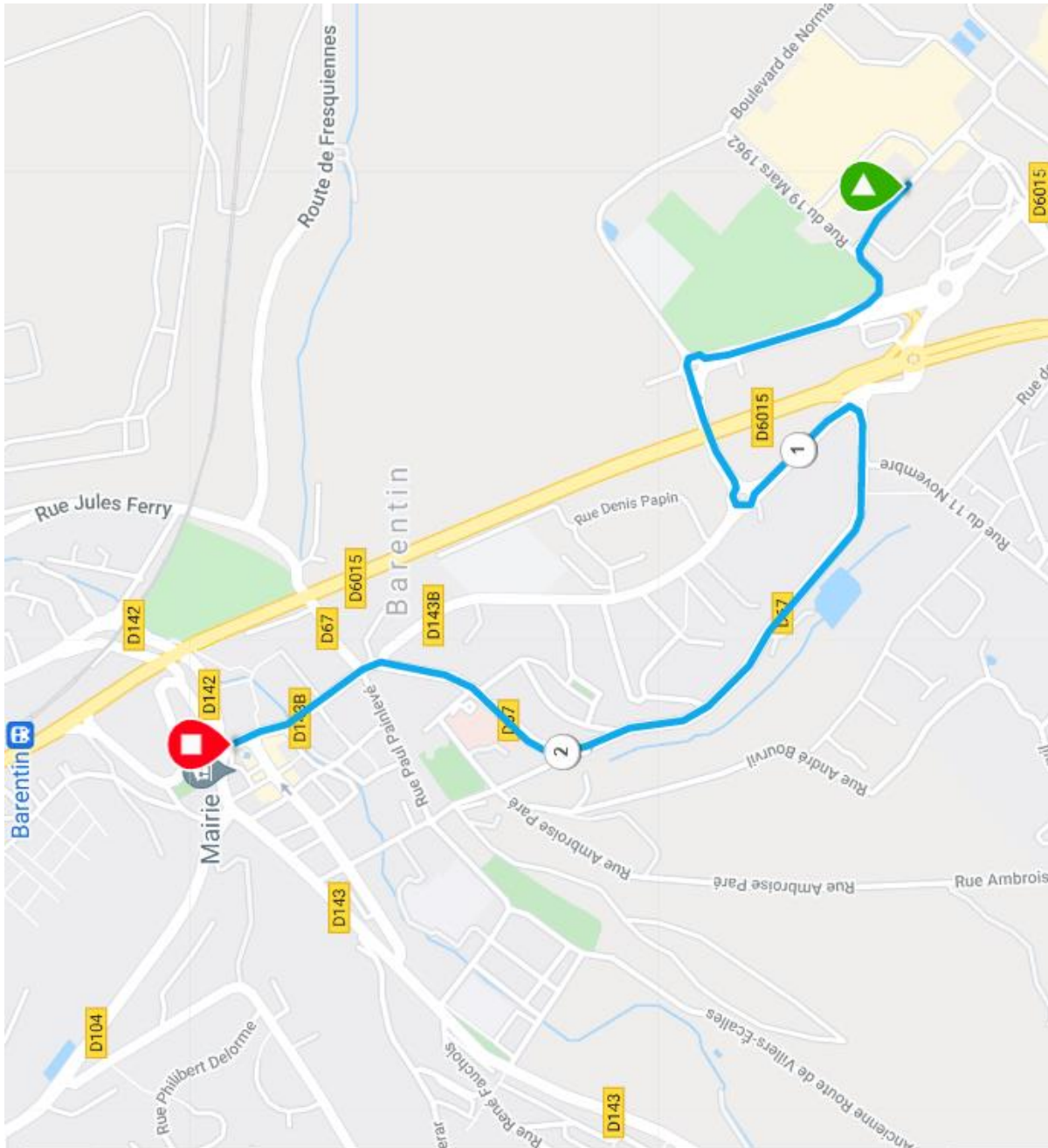
Barentin -> Barentin

160.161 km, 1721 m, 1723 m, 8 m, 173 m






Retrouvez tous les points d'intérêt (MG, KM 76, Danger...) sur open runner.







Départ fictif Boucles de l'Austrebe...
 2.62 km Distance -- Vitesse moyenne -- Objectif de temps
Cyclisme sur route
 Type de parcours
Altitude
 3 m Gain d'altitude 76 m Perte d'altitude
 200
 100
 0
 Développer
 Envoyer vers l'appareil

26èmes BOUCLES DE L'AUSTREBERTHE

KM Parcourus	KM Restants	ITINERAIRE	Obj	40km/h	42km/h
-	-	DEPART FICTIF Parking Centre Commercial Carrefour Barentin Rond-point ACTION à gauche Rond-point RENAULT à gauche 1ère à droite descente P. Lourds Rue Jules et Marie Curie en bas à gauche Rue Leseigneur		13h20	13h20
0	160	DEPART REEL Marie de Barentin, place de la libération		13h30	13h30
2	158	Villers-Ecalles D143 Dir. Duclair		13h33	13h33
4	156	Le PAULU – tout droit D143			
10	150	DUCLAIR D143 X D5 à droite		13h45	13h44
12	148	Sommet de la côte D5X D63 à droite			
14	146	ST PAER D63XD86 à gauche aux feux tricolores		13h51	13h50
		L'ORME BUCAILLE D86 X D5 à droite dir. Fréville			
		LA PIERRE D5XD 263 à gauche dir. St Wandrille			
24	136	D263XD20 à droite cote Betteville			
26	134	BETTEVILLE, le Marais SOMMET DE LA COTE Tout droit dir LA FOLLETIERE Descente dangereuse	MG 	14h12	14h10
		LA FOLLETIERE			
		VAL AUX CESNES D89 X D22 à droite			
33	127	FREVILLE SOMMET DE LA COTE tout droit dir Barentin D22	MG	14h22	14h20
		BLACQUEVILLE D22 tout droit		14h26	14h24
37	123	BOUVILLE D22 tout droit		14h30	14h28
		BARENTIN - DESCENTE BOIELDIEU En bas à droite rue des Martyrs, Aussitôt à gauche rue M. Vernet, Encore à gauche, rue Général Girault Place de la Libération à gauche puis à droite Dir Pavilly		14h37	14h34
43	117	BARENTIN FIN DE LA 1ère Boucle , Place de la libération D142		14h38	14h35
		Direction PAVILLY, rue Jean Jaurès- Rue A. Maurois			
45	115	PAVILLY D142		14h40	14h37
48	112	SOMMET DE LA COTE , sortie de Pavilly D142	MG	14h45	14h42
51	109	LIMESY – à droite puis à gauche D63 dir. Emanville		14h49	14h46
		EMANVILLE D63 tout droit dir. Hugleville-en-Caux			
57	103	HUGLEVILLE EN CAUX D63 X D467 à droite bourg D467 X D22 à droite dir. Sainte-Austreberthe		14h58	14h54
61	99	Sainte AUSTREBERTHE D22XD53 à droite dir. Limésy D53XD124 à gauche autour du stade			
63	97	D124XD22 tout droit cote de Ste Austreberthe SOMMET DE LA COTE	MG	15h07	15h03
66	94	SIERVILLE D6 D6 X D504 à droite dir. Fresquiennes		15h13	15h09
72	88	FRESQUIENNES D504 X D6 à droite dir Pavilly		15h21	15h16
76	84	KM 76 PRIX DE LA SEINE-MARITIME	KM76	15h26	15h21
77	83	Descente de Goupillères sur PAVILLY D44XD6 à gauche PAVILLY –en bas à gauche Rue Saint Laurent - Rue de l'Hospice - R. Jules Ferry		15h28	15h23
84	76	BARENTIN – Chapelle St HELLIER à gauche CD 102 A droite Chemin de l'Enfer SOMMET DE COTE	MG	15h36	15h31
		DERRIERE CENTRE COMMERCIAL à droite Bd de Normandie puis à gauche passage face à ARRIVEE Rue du 19 mars 1962 Rond-point de le Liberté suivre virage à droite			
86	74	Rond-point ACTION à gauche Rond-point RENAULT à gauche 1ère à droite descente P. Lourds Rue Jules et Marie Curie en bas à gauche Rue Leseigneur		15h42	15h36
		BARENTIN FIN 2ème Boucle Direction PAVILLY, rue Jean Jaurès- Rue A. Maurois			


88	72	PAVILLY D142			
90	70	SOMMET DE LA COTE , sortie de Pavilly D142	MG	15h48	15h42
93	67	ZONE DE RAVITAILLEMENT / ZONE DE COLLECTE	RAV		
94	66	LIMESY – à droite puis à gauche D63 dir. Emanville		15h54	15h57
		EMANVILLE D63 tout droit dir. Hugleville-en-Caux			
99	61	HUGLEVILLE EN CAUX D63 X D467 à droite bourg D467 X D22 à droite dir. Sainte-Austreberthe			
104	56	Sainte AUSTREBERTHE D22 X D53 à droite dir. Limésy D53XD124 à gauche autour du stade		16h09	16h02
106	54	D124XD22 tout droit cote de Ste Austreberthe SOMMET DE LA COTE	MG	16h13	16h06
107	53	HAMEAU PIVARD D124 X D6 à gauche dir SIERVILLE			
110	50	SIERVILLE D6 D6 X D504 à droite dir. Fresquiennes		16h18	16h10
115	45	FRESQUIENNES D504 X D6 à droite dir Pavilly		16h25	16h17
120	40	Descente de Goupillères sur PAVILLY D44XD6 à gauche PAVILLY –en bas à gauche Rue Saint Laurent - Rue de l'Hospice - R. Jules Ferry		16h33	16h24
122	38	BARENTIN – Chapelle St HELLIER à gauche CD 102 A droite Chemin de l'Enfer SOMMET DE COTE		16h40	16h31
126	34	DERRIERE CENTRE COMMERCIAL à droite Bd de Normandie puis à gauche passage face à ARRIVEE Rue du 19 mars 1962 Rond-point de le Liberté suivre virage à droite		16h42	16h33
		Rond-point ACTION à gauche Rond-point RENAULT à gauche 1ère à droite descente P. Lourds Rue Jules et Marie Curie en bas à gauche Rue Leseigneur			
129	31	BARENTIN FIN 3^{ème} Boucle		16h46	16h37
		Direction PAVILLY, rue Jean Jaurès- Rue A. Maurois			
		PAVILLY D142			
133	27	SOMMET DE LA COTE , sortie de Pavilly D142	MG	16h50	16h41
136	24	ZONE DE RAVITAILLEMENT / ZONE DE COLLECTE	RAV		
137	23	LIMESY – à droite puis à gauche D63 dir. Emanville		16h58	16h48
		EMANVILLE D63 tout droit dir. Hugleville-en-Caux			
142	18	HUGLEVILLE EN CAUX D63 X D467 à droite bourg D467 X D22 à droite dir. Sainte-Austreberthe			
146	14	Sainte AUSTREBERTHE D22XD53 à droite dir. Limésy D53XD124 à gauche autour du stade		17h12	17h02
148	12	D124XD22 tout droit cote de Ste Austreberthe SOMMET DE LA COTE	MG	17h16	17h06
		HAMEAU PIVARD D124 – D6 à DROITE POUR LE FINAL			
151	9	GOUPILLERES tout droit D6		17h19	17h09
		Croisement D6 / D504 DESCENTE tout droit			
155	5	PAVILLY en bas à gauche Rue Saint Laurent,Rue de l'Hospice et rue J Ferry		17h22	17h12
157	3	BARENTIN tout droit chapelle HELLIER		17h27	17h16
158	2	BARENTIN CENTRE A gauche COTE Avenue Aristide Briand		17h28	16h18
		SOMMET A GAUCHE ROND POINT RENAULT		17h30	17h20
		ROND POINT ACTION tout droit			
159	1	Boulevard de Normandie FLAMME ROUGE		17h32	17h21
		Rond-point à droite Rue du 19 mars 1962			
160,1	0	A GAUCHE VOIE PARKING CARREFOUR ARRIVEE		17h33	17h22

BOUCLES DE L'AUSTREBERTHE

26^{ème} édition – Dimanche 11 Juillet 2021

MEILLEUR GRIMPEUR

Trophée Commune **SAINTE AUSTREBERTHE**



M.G. N° 1 : BETTEVILLE, le Marais

M.G. N° 2 : FREVILLE

M.G. N° 3 : PAVILLY

M.G. N° 4 : SAINTE-AUSTREBERTHE

M.G. N° 5 : L'Enfer, BARENTIN

M.G. N° 6 : PAVILLY

M.G. N° 7 : SAINTE-AUSTREBERTHE

M.G. N° 8 : L'Enfer, BARENTIN

M.G. N° 9 : PAVILLY

M.G. N°10 : SAINTE-AUSTREBERTHE

Points disputés sur **3** hommes à chaque passage :

5 – 3 – 1 Pts

Prix : 290 euros sur les 5 premiers du Général

ARRIVEE

GRAND PRIX GROUPAMA

1 220 Euros / 20



Groupama
CENTRE MANCHE

CLASSEMENT PAR EQUIPES

Trophée AFRTAL



Apprendre et se former en transport et logistique

PREMIER NORMAND

**Trophée Communauté de Communes
Caux Austreberte**



Kilomètre 76

Prix de la Seine-Maritime



SEINE-MARITIME
- LE DÉPARTEMENT -



RÉGION
NORMANDIE

COMMUNAUTÉ
DE COMMUNES

**Caux
Austreberte**



SEINE-MARITIME
- LE DÉPARTEMENT -

Nos partenaires



Groupama
CENTRE MANCHE

