

**CHALMAZEL-JEANSAGNIERES-CHALMAZEL-JEANSAGNIERES 153,6 km**

KM

**ETAPE 2**

+ 2285 m 


à parcourir	Parcourus			Caravane	43 km/h	41 km/h	39 km/h
<b>LOIRE (42)</b>							
153,6	0	D6	CHALMAZEL	12:00	13:00	13:00	13:00
150,3	3,3	D6-D6.3	direction SAUVAIN	12:04	13:04	13:04	13:05
148,8	4,8	D6.3	Station ski - Le pré Huguet	12:06	13:06	13:07	13:07
148,2	5,4	D6.3-D 119	Point coté 1059	12:07	13:07	13:07	13:08
141,5	12,1	D101-D119	DISANGUE	12:16	13:16	13:17	13:18
139,9	13,7	D101-D110	SAUVAIN	12:19	13:19	13:20	13:21
120,2	21,3	D110-D6	SAINT GEORGES DE COUZAN	12:29	13:29	13:31	13:32
124,5	29,1	D6-D101	Bas de Chalmazel	12:40	13:40	13:42	13:44
123,6	30	D6	CHALMAZEL - 1er passage	12:42	13:42	13:44	13:46
120,3	33,3	D6-D6.3	direction Col du Béal	12:46	13:46	13:48	13:51
114,3	39,3	D6-D40-D102	COL DU BEAL 1390m	12:55	13:55	13:57	14:00
107,6	46	D66-D40	SAINT PIERRE LA BOURLHONNE 955m	13:04	14:04	14:07	14:10
104,3	49,3	D66-D97a	Le Noyer	13:09	14:09	14:12	14:15
101,2	52,4	D66-D102	entrée LE BRUGERON 815m	13:13	14:13	14:16	14:20
100,8	52,8	D66-D37	LE BRUGERON 815m	13:13	14:13	14:17	14:20
96,8	56,8	D37-D41	La Renaudie	13:19	14:19	14:23	14:27
94,6	59	D37-D101	La Batatdie (La Chambonie)	13:22	14:22	14:26	14:30
92,6	61	D101-D101.3	LA CHAMBA	13:25	14:25	14:29	14:33
91	62,6	D101-38	1139m	13:27	14:27	14:31	14:35
89,25	64,35	D101	Col de la Loge 1253	13:30	14:30	14:34	14:38
83,6	70	D101-D110.1	LA CHAIZE	13:38	14:38	14:42	14:47
81,4	72,2	D101	LA CROIX LADRET	13:41	14:41	14:45	14:50
78,2	75,4	D101-D6	Bas de Chalmazel	13:45	14:45	14:50	14:55
77,3	76,3	D6	CHALMAZEL - 2eme passage	13:46	14:46	14:51	14:57
74	79,6	D6-D6.3	direction SAUVAIN	13:51	14:51	14:56	15:02
72,5	81,1	D6.3	Station ski - Le pré Huguet	13:53	14:53	14:58	15:04
71,9	81,7	D6.3-D 119	Point coté 1059	13:54	14:54	14:59	15:05
65,2	88,4	D101-D119	DISANGUE	14:03	15:03	15:09	15:15
63,6	90	D101-D110	SAUVAIN	14:06	15:06	15:12	15:18
56,1	97,5	D110-D6	SAINT GEORGES DE COUZAN	14:16	15:16	15:23	15:29
48,2	105,4	D6-D101	Bas de Chalmazel	14:27	15:27	15:34	15:41
47,4	106,2	D6	CHALMAZEL - 3eme passage	14:28	15:28	15:35	15:42
44	109,6	D6-D6.3	direction Col du Béal	14:33	15:33	15:40	15:48
38,1	115,5	D6-D40-D102	COL DU BEAL 1390m	14:41	15:41	15:49	15:57
31,4	122,2	D66-D40	SAINT PIERRE LA BOURLHONNE 955m	14:51	15:51	15:59	16:07
28,1	125,5	D66-D97a	Le Noyer	14:55	15:55	16:04	16:12
24,9	128,7	D66-D102	Entrée LE BRUGERON 815m	15:00	16:00	16:08	16:17
24,5	129,1	D66-D37	LE BRUGERON 815m	15:00	16:00	16:09	16:17
20,5	133,1	D37-D41	La Renaudie	15:06	16:06	16:15	16:24
18,3	135,3	D37-D101	La Batatdie (La Chambonie)	15:09	16:09	16:18	16:27
16,3	137,3	D101-D101.3	LA CHAMBA	15:12	16:12	16:21	16:30
14,7	138,9	D101-38	1139m	15:14	16:14	16:23	16:32
12,95	140,65	D101	Col de la Loge 1253	15:16	16:16	16:26	16:35
7,2	146,4	D101-D110.1	LA CHAIZE	15:24	16:24	16:34	16:44
4,8	148,8	D101	LA CROIX LADRET	15:28	16:28	16:38	16:48
0	153,6	D101-D6	CHALMAZEL	15:35	16:35	16:45	16:55

**CHALMAZEL-JEANSAGNIERES-CHALMAZEL-JEANSAGNIERES 153.6 km**



**CR4C**  
**ROANNE**

CHALMAZEL

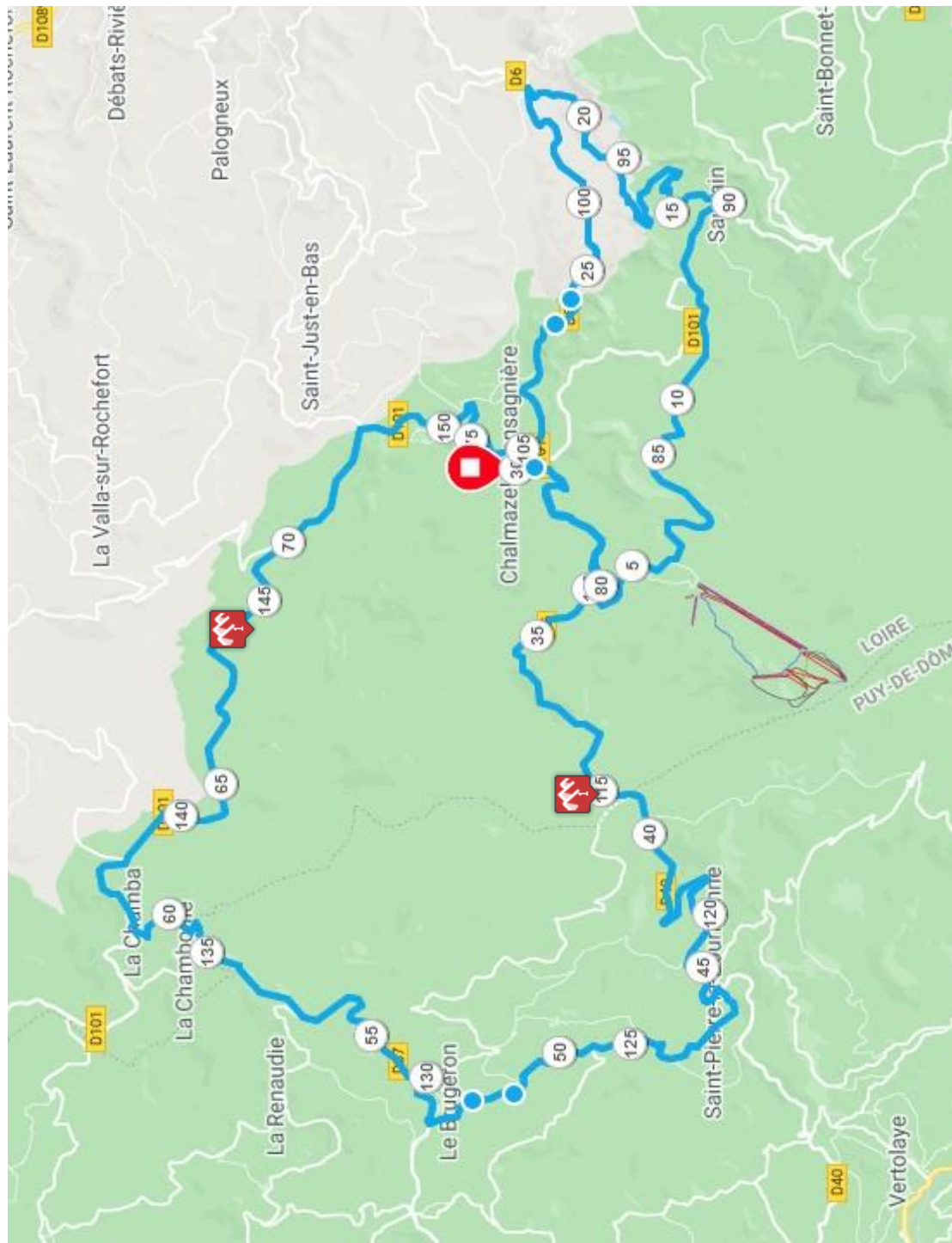


**Position du curseur** Altitude: 880<sub>m</sub> D+: 2750<sub>m</sub> D-: 2748<sub>m</sub> Distance depuis le départ: 153.400<sub>km</sub>  
Longitude: 3.85001° Latitude: 45.70503°

**CHALMAZEL-JEANSAGNIERES-CHALMAZEL-JEANSAGNIERES 153,6 km**



**CR4C**  
**ROANNE**



# SAINT ANDRE D'APCHON - N-D de L HERMITAGE 76,500 km

KM		ETAPE 3		+ 1716 m			
à parcourir	Parcourus			Caravane	43 km/h	41 km/h	39 km/h
<b>LOIRE (42)</b>							
76,5	0	SAINT ANDRE D APCHON		08:00	09:00	09:00	09:00
76,25	0,25	Route de La Teille		08:10	09:10	09:10	09:10
75,7	0,8	Route de La Goura		08:11	09:11	09:11	09:11
75,4	1,1	Route de renaison		08:11	09:11	09:11	09:11
74	2,5	D9 RENAISON		08:13	09:13	09:13	09:13
72,5	4	D9 D9-D47		08:15	09:15	09:15	09:16
69,8	6,7	D41 D9-D41		08:19	09:19	09:19	09:20
64,3	12,2	D41 SAINT RIRAND		08:27	09:27	09:27	09:28
53,4	23,1	CV Prefol		08:42	09:42	09:43	09:45
59	17,5	D47 LES NOES (CV-D47)		08:34	09:34	09:35	09:36
56,3	20,2	D41 Barrage du Rouchain (D47-D41)		08:38	09:38	09:39	09:40
48,3	28,2	D41 D41-D51 817 m (avant l'intersection)		08:49	09:49	09:51	09:53
46,6	29,9	D51 LA CROIX TREVINGT (D51-D41) 854 m		08:51	09:51	09:53	09:55
42,2	34,3	D51 Pic de Rochefort 1083 m		08:58	09:58	10:00	10:02
40,1	36,4	D51 Le Gué de La Chauz (D182-D51)		09:00	10:00	10:03	10:05
30,3	46,2	D495 SAINT PRIEST (D51-D495)		09:14	10:14	10:17	10:20
30	46,5	D495 La Gare St Priest La Prugne		09:15	10:15	10:18	10:21
28,1	48,4	D495 D44		09:17	10:17	10:20	10:24
22,5	54	D44 D45		09:25	10:25	10:29	10:32
21,5	55	D44-D1 LA BOMBARDE		09:27	10:27	10:30	10:34
20,5	56	D1-CV CHAUSSETERRE-Lieu dit Le Taillis		09:28	10:28	10:32	10:35
14,5	62	Route de l'Etang -La Goutte		09:36	10:36	10:40	10:45
12,9	63,6	D24 Les SALLES D24		09:39	10:39	10:43	10:47
11,5	65	D24 Le Placard passage à 12%		09:41	10:41	10:45	10:49
10,3	66,2	D24 Contour CERVIERES (D24-D24.1)		09:42	10:42	10:47	10:51
7,3	69,2	D53 NOIRETABLE (D24-D1089)		09:46	10:46	10:51	10:56
6,8	69,7	D53 D53 - VC4 (100m avant)		09:47	10:47	10:52	10:56
5	71,5	D101.1 La Croix (D53-D101.1)		09:50	10:50	10:54	10:59
2,4	74,1	D101.5 Route de N.D		09:53	10:53	10:58	11:03
0	76,5	101.5 NOTRE DAME DE L HERMITAGE		09:57	10:57	11:02	11:07



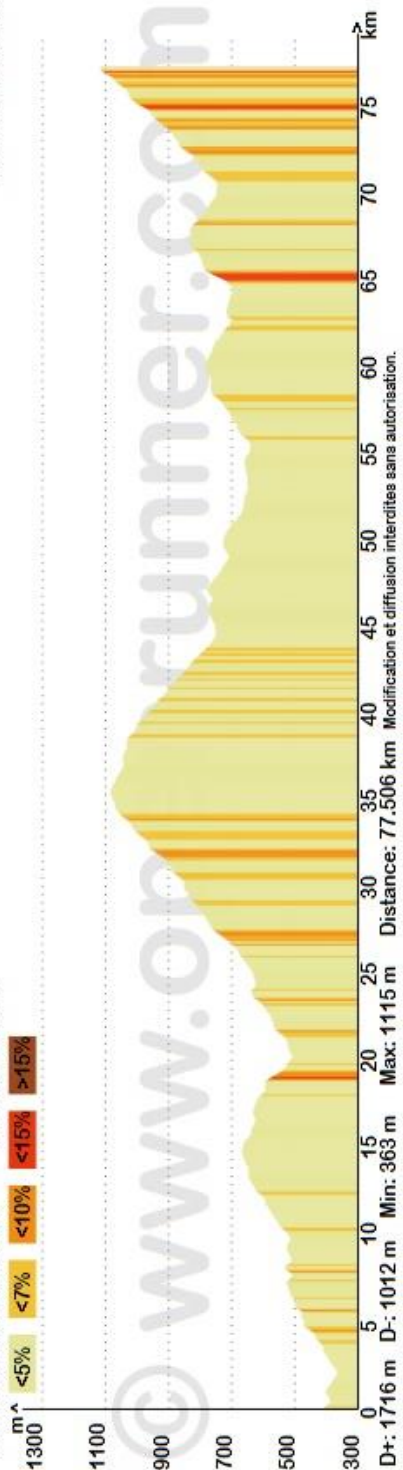
**SAINT ANDRE D'APCHON - N-D de L HERMITAGE 76,500 km**



**CR4C**  
**ROANNE**

VOILLORE-MONTAGNE

SAINT-ANDRÉ-D'APCHON [Etape 3 - TPR 2021]



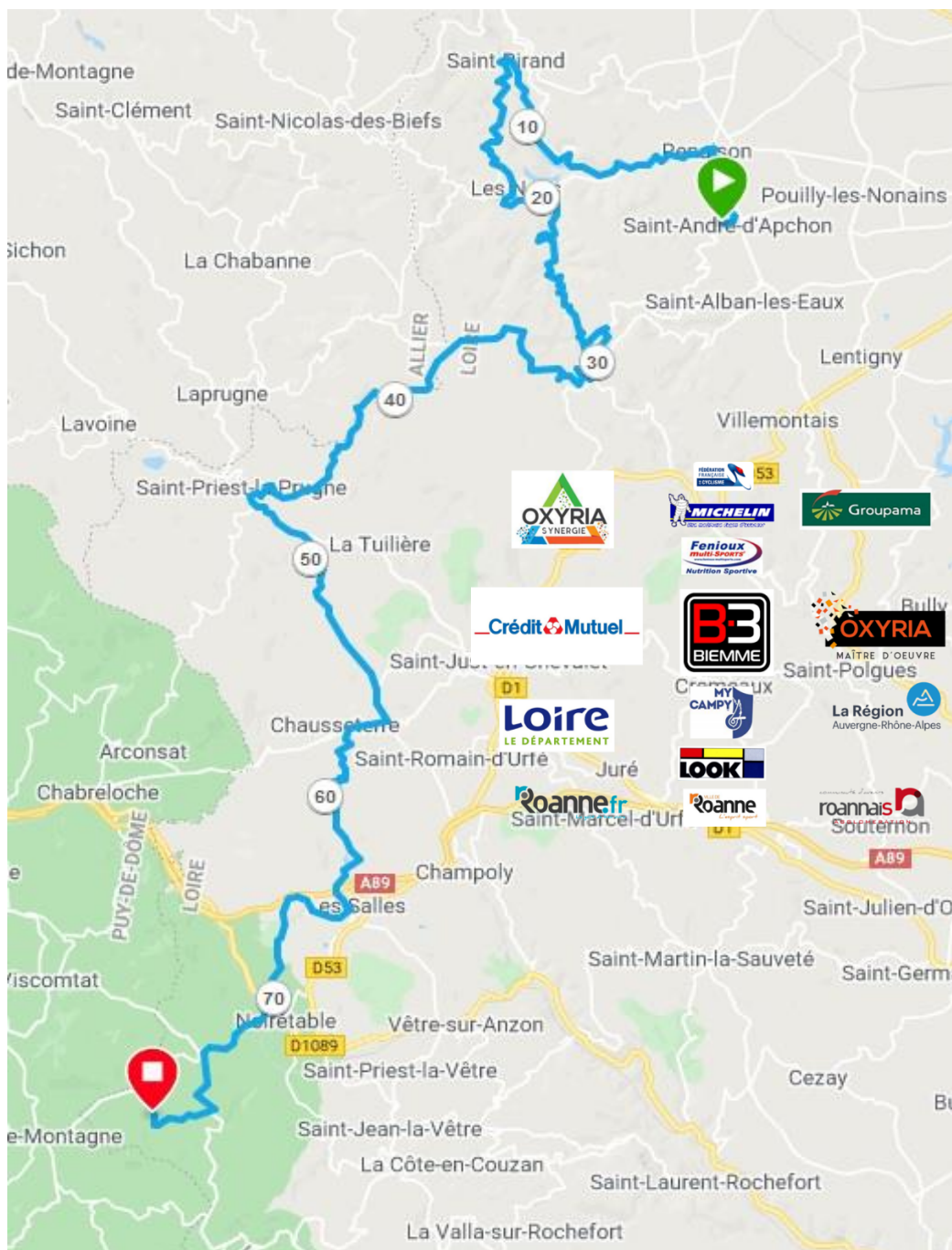
**Position du curseur** Altitude: 1110<sub>m</sub> D+: 1716<sub>m</sub> D-: 1012<sub>m</sub> Distance depuis le départ: 77.500<sub>km</sub>  
Longitude: 3.71742° Latitude: 45.79127°



SAINT ANDRE D'APCHON - N-D de L HERMITAGE 76,500 km



**CR4C**  
**ROANNE**



# LES SALLES - LES SALLES 98,5 km

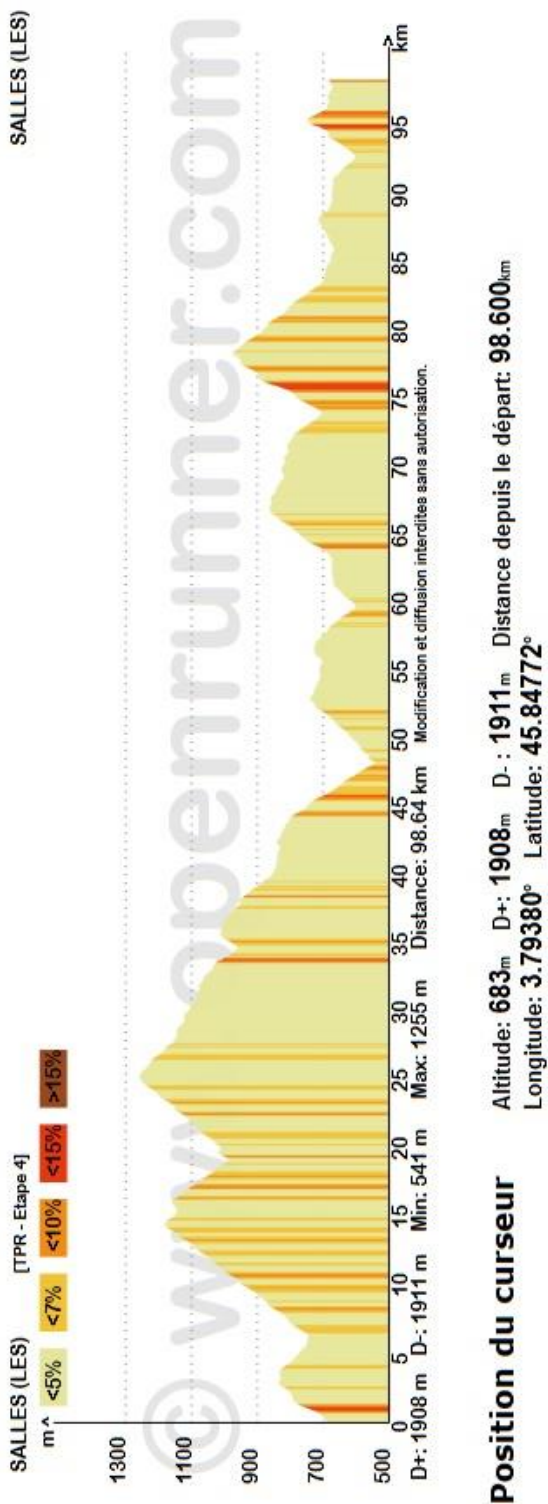
KM		ETAPE 4		+ 1908 m			
à parcourir	Parcours	Caravane	43 km/h	41 km/h	39 km/h		
<b>LOIRE (42)</b>							
		<b>Les SALLES rue du 19 mars</b>		14h00	15h00	15h00	15h00
98,5	0	D24	Les SALLES D24	14:00	15:00	15:00	15:00
95,7	2,8	D24	Contour CERVIERES (D24-D24.1)	14:03	15:03	15:04	15:04
92,65	5,85	D53	NOIRETABLE (D24-D1089)	14:08	15:08	15:08	15:08
92	6,5		NOIRETABLE (D53-VC4) (avant l'intersection)	14:09	15:09	15:09	15:09
90,4	8,1	D101.1	La Croix (D53-D101.1)	14:11	15:11	15:11	15:12
89,7	8,8		D101 - VALLORE	14:12	15:12	15:12	15:13
87,8	10,7		N.D HERMITAGE	14:14	15:14	15:15	15:16
83,5	15	D101	D101-D317	14:21	15:21	15:22	15:23
81,8	16,7	D101	La Barbette 1177 m(D101-D101 3)	14:23	15:23	15:24	15:25
79	19,5	D101	D101-D37	14:27	15:27	15:28	15:29
80,4	18,1		La Chambonie	14:25	15:25	15:26	15:27
77,4	21,1	D101	La Chamba	14:29	15:29	15:30	15:32
75,4	23,1	D101	D38-D101	14:32	15:32	15:33	15:35
73,4	25,1		Col de la Loge 1253 m	14:35	15:35	15:36	15:38
68	30,5	D101	LA CHAIZE-JEANSAGNIERES	14:42	15:42	15:44	15:46
65,6	32,9	D55	Col de la Croix Ladret 1046 m	14:46	15:46	15:48	15:50
63,6	34,9	D44	Les Egaux D55-D44	14:48	15:48	15:51	15:53
63,1	35,4		Col de la Croix des 4 jambes	14:49	15:49	15:51	15:54
57,8	40,7	D44	LA VALLA SUR ROCHEFORT	14:56	15:56	15:59	16:02
54,5	44	D44.1	La Brosse (D44-D44.1)	15:01	16:01	16:04	16:07
50,3	48,2	21	Ravarioux (D44.1-D21)	15:07	16:07	16:10	16:13
45,9	52,6	D44	Croix du Trève	15:13	16:13	16:17	16:20
44,2	54,3	D73	SAINT DIDIER SUR ROCHEFORT	15:16	16:16	16:19	16:23
38,5	60	D73	SAINT JULIEN LA VÊTRE D73-D38)	15:24	16:24	16:28	16:32
36,2	62,3	D38	SAINT PRIEST LA VÊTRE	15:27	16:27	16:31	16:35
34,2	64,3	D21	SAINT JEAN LA VÊTRE (D38-D21)	15:30	16:30	16:34	16:38
33,4	65,1	D38	La Croix St Jean La Vêtre (D38-D21)	15:31	16:31	16:35	16:39
31	67,5	D110	Lieu dit Ventuel (D38-D110)	15:34	16:34	16:39	16:43
24	74,5	CV	Lieu dit Le Montcel - virage gauche	15:44	16:44	16:49	16:54
20,2	78,3	D101	ND DE L HERMITAGE	15:49	16:49	16:54	17:00
18,5	80	D53	La Croix (D53-D101.1)	15:52	16:52	16:57	17:02
15,9	82,6		Rue de Bellevue	15:55	16:55	17:01	17:06
15	83,5		Rue de La Gare	15:56	16:56	17:02	17:08
14,9	83,6		Rue de la Provende	15:57	16:57	17:02	17:08
14,8	83,7	D110	D110	15:57	16:57	17:02	17:08
14	84,5		Lieu dit La Roche (vers l'étang prendre à gauche)	15:58	16:58	17:03	17:09
12,5	86	D21	Lieu dit Le Mas	16:00	17:00	17:06	17:11
10,4	88,1	D38	D21-D38	16:03	17:03	17:09	17:15
9,9	88,6	D38	SAINT PRIEST LA VÊTRE	16:04	17:04	17:09	17:15
5,8	92,7	D73	SAINT JULIEN LA VÊTRE D73-D38)	16:09	17:09	17:15	17:22
3	95,5		Croix de Beaussende 738 m	16:13	17:13	17:20	17:26
0,8	97,7	D73	LA CHARTONNIERE (D73-D53.2)	16:16	17:16	17:23	17:29
0,4	98,1	D53	Direction Autoroute	16:17	17:17	17:23	17:30
0	98,5	D24	LES SALLES Eglise	16:17	17:17	17:24	17:31



LES SALLES - LES SALLES 98,5 km



**CR4C**  
**ROANNE**





LES SALLES - LES SALLES 98,5 km



**CR4C**  
**ROANNE**

