

FÉDÉRATION
FRANÇAISE
CYCLISME

RÉGION SUD
PROVENCE-ALPES-CÔTE D'AZUR



www.ffcpaca.fr

3 épreuves fédérales 1.14

2021 TOUR CYCLISTE JUNIORS



RÉGION
SUD



PROVENCE
ALPES
CÔTE D'AZUR

Dimanche 13 juin 2021 - Caille (06) - Sprinter Club de Nice

Samedi 3 juillet 2021 - Saint-Bonnet en Champsaur (05) - CD 05

Dimanche 4 juillet 2021 - Malemort du Comtat (84) - CVC Montfavet



RÉGION
SUD



PROVENCE
ALPES
CÔTE D'AZUR



Contact Téléphonique : 06 81 72 65 83



EDITO CONSEIL RÉGIONAL

RÉGION SUD Provence Alpes Côte D'Azur

Provence-Alpes-Côte d'Azur est une région d'exception pour la pratique sportive. Nos superbes paysages constituent autant de terrains où évoluent tous les passionnés de sport. Le cyclisme y prend une place majeure par l'exigence de la pratique et la beauté de nos décors naturels.

Le Tour Juniors a l'avantage de parcourir les routes de tous les départements de la région. Ainsi tracées, les six journées de course présentent des profils différents qui font la part belle aux reliefs accidentés. Je suis certain que le parcours de l'édition 2021 va offrir de belles empoignades orchestrées par les jeunes cyclistes régionaux.

Depuis 38 ans qu'il traverse notre territoire régional, voyant éclore quelques-uns de nos plus grands talents nationaux, le Tour junior est aujourd'hui au rang de ces grands événements qui font le rayonnement et l'attractivité de cette région, terre de sport par excellence.

Je salue tous les participants au Tour Juniors et transmets tous mes encouragements aux jeunes coureurs. Belle édition 2021 à toutes et à tous.

Renaud Muselier

Président de La REGION SUD Provence Alpes Côte D'Azur

Le mot du Président du Comité Régional Région Sud - Provence Alpes Côte d'Azur de la Fédération Française de cyclisme

L'an dernier, nous nous sommes battus pour sauver le Tour Région Sud menacé par cette crise sanitaire. Le combat fut effectué par tous avec efficacité et amour pour ce cyclisme Amateur qui est dans nos tripes.

Nous pensons que pour l'Édition 2021 la normalité reprendrait son chemin, mais non, il a fallu reporter les dates initiales déposées en Aout 2020, convaincre que nous étions capables de mettre en place et de faire respecter comme l'an dernier un protocole sanitaire strict.

Nous allons pour la quatrième année consécutive offrir à nos Juniors six épreuves sur route et deux contre la Montre. Ces huit épreuves nationales vont permettre aux compétiteurs de traverser notre territoire Mer, Montagnes de Provence Alpes Côte d'Azur.

Les clubs Juniors de Notre Région Sud vont pouvoir s'exprimer pour rivaliser avec les clubs extérieurs, soyons certains que le Tour Région Sud 2021 délivrera au fil des étapes de beaux champions.

Je tiens à remercier les clubs organisateurs bien sûr, mais aussi les Municipalités, les Préfectures, les Bénévoles, les Partenaires Privés et le Conseil Régional Région Sud. A très bientôt sur les Routes du Sud et bienvenue à tous sur l'Édition 2021.



Le Président du Comité Régional F.F.C
REGION SUD - Provence Alpes Côte d'Azur
Christian LAZARINI

L'organisateur de chaque étape fera appliquer le protocole sanitaire du moment que le Comité Régional lui fournira en fonction des directives régionales sanitaires.

Comité d'Organisation du Tour de la Région Sud Provence Alpes Côte d'Azur Juniors 2021 13 Juin – 3 et 4 Juillet

Direction Générale Christian Lazarini	
Président du Comité Régional Sud FFC Provence Alpes Côte d'Azur.	
Responsable de l'Organisation	Brigitte JUILLET
Coordinateur Technique	Jérôme MADEDDU
Directeur de Course	Cédric GARAIX
Président du Jury	Sven CALUS
Tracés parcours – voiture ouvreuse	Bernard AUGUSTE

EPREUVES	DATES	VILLES	PARCOURS	ORGANISATEURS	ORGANISATEURS
1 ^{ère} épreuve	13 Juin 2021	Caille (06)	Circuit routier	SC Nice	Mr VALENTINI 06.43.98.64.13
2 ^{ème} épreuve	3 Juillet 2021	St Bonnet en Champsaur (05)	CLM individuel Circuit routier	CD05	Mr COMBAZ 06.81.89.87.10
3 ^{ème} épreuve	4 Juillet 2021	Malemort-du-Comtat (84)	CLM individuel Circuit routier	CVC Montfavet	Mr CONSTENSOU 06.83.78.27.40



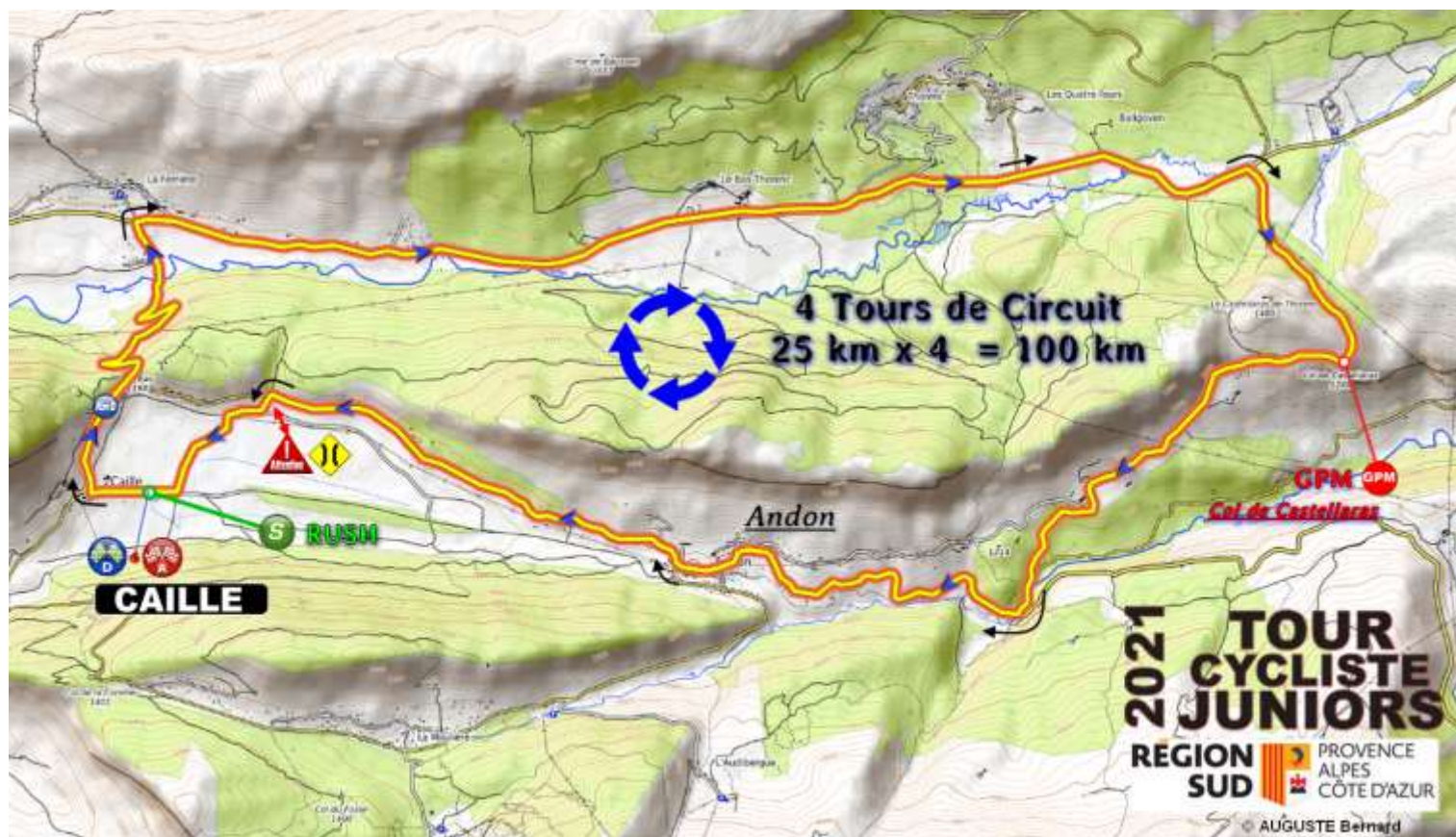
du Tour de la Région Sud Provence Alpes Côte d'Azur Juniors

Caille (06) Circuit routier 103 km
Souvenir Théo Conte

Organisation Sprinter Club de Nice

Ville étape :	Caille	Permanence :	Salle des fêtes de Caille
Distance :	103 km	Dossards :	A partir de 12h00
Dénivelé :	+ 1573 m	Réunion DS :	13h00
3 GPM	3 SPRINTS	Départ :	14h00

PLAN DU CIRCUIT





D Départ
 A Arrivée
 S Rush
 GPM GPM
 ▶ Parcours
 Km 0 Km 0

DENIVELE



Etape 4 - Caille (06) / Caille (06) - 103 KM

Parcours	A Parcours	Routes	Parcours	Moyennes horaires			Voiture Balais	Observations
				40 km/h	38 km/h	36 km/h		
		VC	Caille -Centre Ville Rue de St Pons	14:00	14:00	14:00	14:00	Départ fictif
		VC	Caille - Rue du Jas Neuf	14:01	14:01	14:01	14:01	
		D80	Caille - Intersection Rue du Jas Neuf/D79/D80	14:02	14:02	14:02	14:02	
0.0 km	102.6 km	D80	Intersection D80/D79		14:03	14:03	14:03	Départ réel
0.5 km	102.2 km	D80	Col Bas	14:04	14:04	14:04	14:04	
2.7 km	99.9 km	D2	Intersection D80/D2	14:07	14:07	14:08	14:08	
8.8 km	93.8 km	D2	Parking du LAC	14:16	14:17	14:18	14:20	
9.5 km	93.1 km	D2	Intersection D502/D2	14:17	14:18	14:19	14:21	
11.3 km	91.3 km	D5	Rond Point Intersection D2/D5	14:20	14:21	14:22	14:24	
13.2 km	89.4 km	D5	Col de Castalas		14:23	14:24	14:25	GPM 1
16.5 km	86.1 km	D5	Intersection D79/D5	14:28	14:29	14:31	14:34	
16.8 km	85.8 km	D79	Intersection D5/D79	14:28	14:30	14:31	14:35	
19.8 km	82.8 km	D79	Andon - 1er Rond point Centre ville	14:33	14:35	14:36	14:40	
20.0 km	82.6 km	D79	Intersection D81/D79 - à droite au Rond Point	14:33	14:35	14:37	14:41	
23.5 km	79.1 km	VC	Intersection D79/ch. Des Narcisses - ATTENTION PASSAGE ETROIT 	14:38	14:40	14:42	14:47	
24.9 km	77.7 km	VC	Caille - Rue de St Pons- Premier Passage Ligne	14:41	14:43	14:45	14:50	RUSH 1
25.2 km	77.4 km	VC	Caille - Rue du Jas Neuf	14:41	14:43	14:45	14:51	
25.5 km	77.1 km	D80	Caille - Intersection Rue du Jas Neuf/D79/D80	14:42	14:44	14:46	14:51	
25.8 km	76.8 km	D80	Intersection D80/D79	14:42	14:44	14:46	14:52	
26.3 km	76.3 km	D80	Col Bas	14:43	14:45	14:47	14:53	
28.6 km	74.0 km	D2	Intersection D80/D2	14:46	14:48	14:51	14:57	
34.7 km	67.9 km	D2	Parking du LAC	14:55	14:58	15:01	15:08	
35.4 km	67.2 km	D2	Intersection D502/D2	14:56	14:59	15:02	15:10	
37.2 km	65.4 km	D5	Rond Point Intersection D2/D5	14:59	15:02	15:05	15:13	
39.1 km	63.5 km	D5	Col de Castalas		15:02	15:05	15:09	GPM 2
42.4 km	60.2 km	D5	Intersection D79/D5	15:07	15:10	15:14	15:23	
42.7 km	59.9 km	D79	Intersection D5/D79	15:07	15:11	15:14	15:23	
45.7 km	56.9 km	D79	Andon - 1er Rond point Centre ville	15:12	15:15	15:19	15:29	
45.9 km	56.7 km	D79	Intersection D81/D79 - à droite au Rond Point	15:12	15:16	15:20	15:29	
49.4 km	53.2 km	VC	Intersection D79/ch. Des Narcisses - ATTENTION PASSAGE ETROIT 	15:17	15:21	15:26	15:36	
50.8 km	51.8 km	VC	Caille - Rue de St Pons- Deuxieme Passage Ligne	15:19	15:23	15:28	15:38	RUSH 2
51.1 km	51.5 km	VC	Caille - Rue du Jas Neuf	15:20	15:24	15:28	15:39	
51.4 km	51.2 km	D80	Caille - Intersection Rue du Jas Neuf/D79/D80	15:20	15:24	15:29	15:40	
51.7 km	50.9 km	D80	Intersection D80/D79	15:21	15:25	15:29	15:40	
52.2 km	50.4 km	D80	Col Bas	15:22	15:26	15:30	15:41	
54.5 km	48.1 km	D2	Intersection D80/D2	15:25	15:29	15:34	15:45	
60.6 km	42.0 km	D2	Parking du LAC	15:34	15:39	15:44	15:57	
61.3 km	41.3 km	D2	Intersection D502/D2	15:35	15:40	15:45	15:58	
63.1 km	39.5 km	D5	Rond Point Intersection D2/D5	15:38	15:43	15:48	16:02	
65.0 km	37.6 km	D5	Col de Castalas		15:41	15:46	15:52	GPM 3
68.3 km	34.3 km	D5	Intersection D79/D5	15:46	15:51	15:57	16:11	
68.6 km	34.0 km	D79	Intersection D5/D79	15:46	15:52	15:58	16:12	
71.6 km	31.0 km	D79	Andon - 1er Rond point Centre ville	15:51	15:56	16:03	16:18	
71.8 km	30.8 km	D79	Intersection D81/D79 - à droite au Rond Point	15:51	15:57	16:03	16:18	
75.3 km	27.3 km	VC	Intersection D79/ch. Des Narcisses - ATTENTION PASSAGE ETROIT 	15:56	16:02	16:09	16:24	
76.7 km	25.9 km	VC	Caille - Rue de St Pons- Troisième Passage Ligne	15:58	16:04	16:11	16:27	RUSH 3
77.0 km	25.6 km	VC	Caille - Rue du Jas Neuf	15:59	16:05	16:12	16:28	
77.3 km	25.3 km	D80	Caille - Intersection Rue du Jas Neuf/D79/D80	15:59	16:05	16:12	16:28	
77.6 km	25.0 km	D80	Intersection D80/D79	16:00	16:06	16:13	16:29	
78.1 km	24.5 km	D80	Col Bas	16:01	16:07	16:14	16:30	
80.4 km	22.2 km	D2	Intersection D80/D2	16:04	16:10	16:17	16:34	
86.5 km	16.1 km	D2	Parking du LAC	16:13	16:20	16:27	16:45	
87.2 km	15.4 km	D2	Intersection D502/D2	16:14	16:21	16:29	16:47	
89.0 km	13.6 km	D5	Rond Point Intersection D2/D5	16:17	16:24	16:32	16:50	
90.9 km	11.7 km	D5	Col de Castalas		16:20	16:27	16:35	GPM 4
94.2 km	8.4 km	D5	Intersection D79/D5	16:25	16:32	16:40	17:00	
94.5 km	8.1 km	D79	Intersection D5/D79	16:25	16:32	16:41	17:00	
97.5 km	5.1 km	D79	Andon - 1er Rond point Centre ville	16:30	16:37	16:46	17:06	
97.7 km	4.9 km	D79	Intersection D81/D79 - à droite au Rond Point	16:30	16:38	16:46	17:07	
101.2 km	1.4 km	VC	Intersection D79/ch. Des Narcisses - ATTENTION PASSAGE ETROIT 	16:35	16:43	16:52	17:13	
102.6 km	0.0 km	VC	Caille - Rue de St Pons- ARRIVEE 	16:37	16:45	16:54	17:16	ARRIVEE

du Tour de la Région Sud Provence Alpes Côte d'Azur Juniors

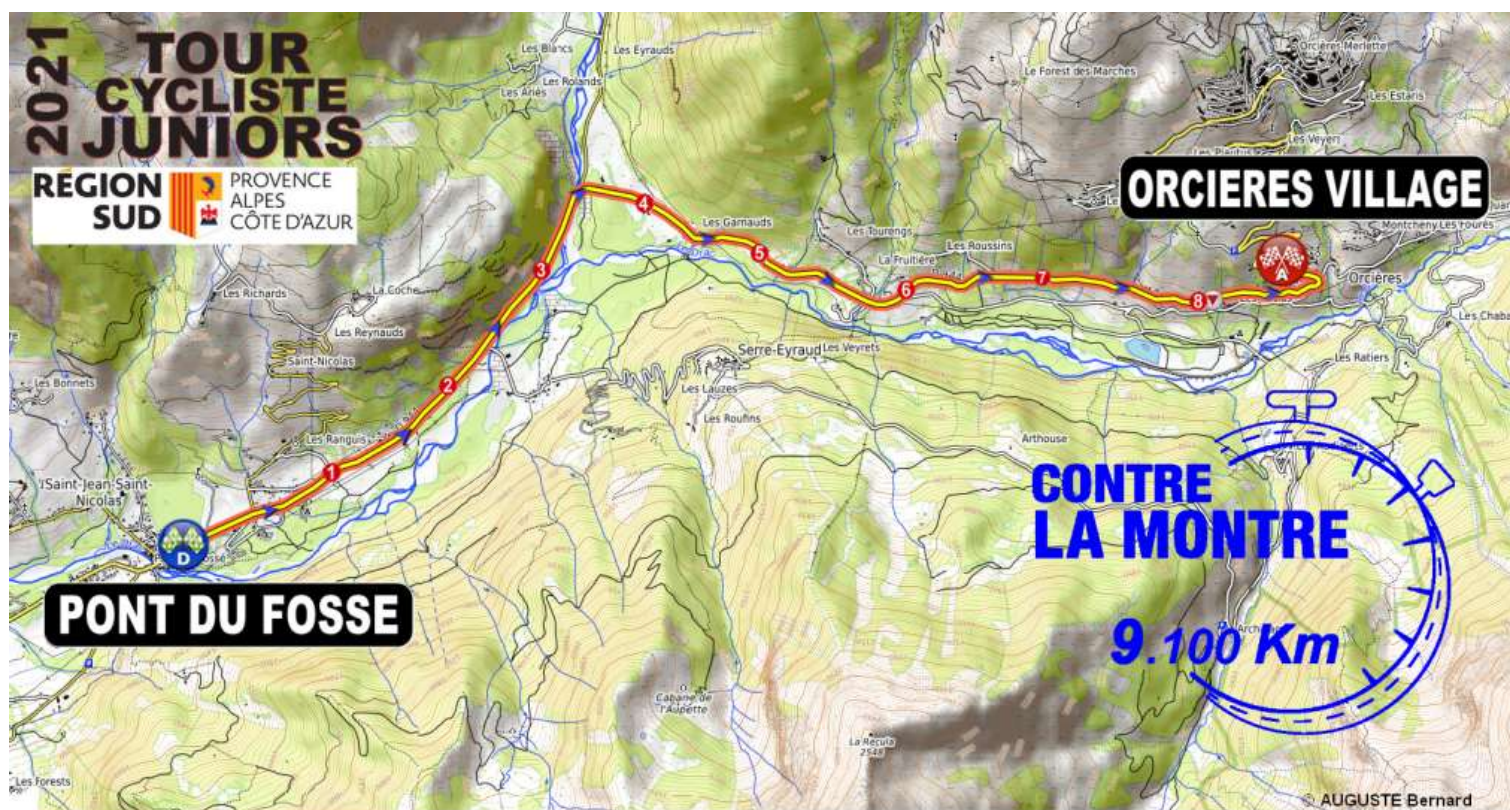
Saint Bonnet en Champsaur (05)

CLM de 9,1 km et Circuit routier de 93,2 km

Organisation Comité Départemental des Hautes-Alpes

Ville étape :	Saint-Bonnet en Champsaur	Permanence :	Vendredi 18h00 Salle de la Mairie
Etape 2A			
Distance CLM :	9,1 km dénivelé +393 m	1^{er} départ :	A partir de 9h00
Etape 2B			
Distance :	93,2 km	Réunion DS :	13h15
4 GPM	3 SPRINTS	Départ :	14h00

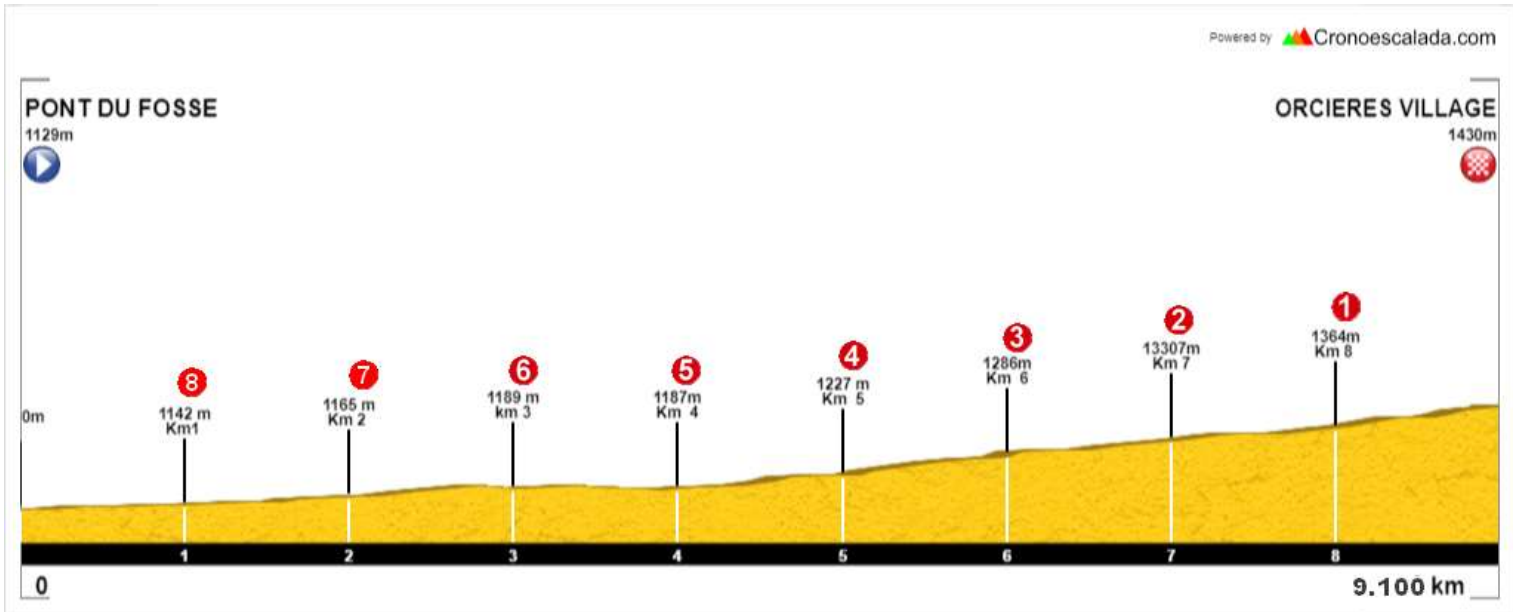
PARCOURS



Départ
 Arrivée
 Sens Parcours
 Point Kilométrique
 Dernier Kilomètre

DENIVELE

Powered by  Cronoescalada.com



Le premier départ pourra être avancé à 9h00 en fonction du nombre d'inscrits

2021
TOUR
CYCLISTE
JUNIORS
REGION SUD

Tour SUD PACA Juniors 2021

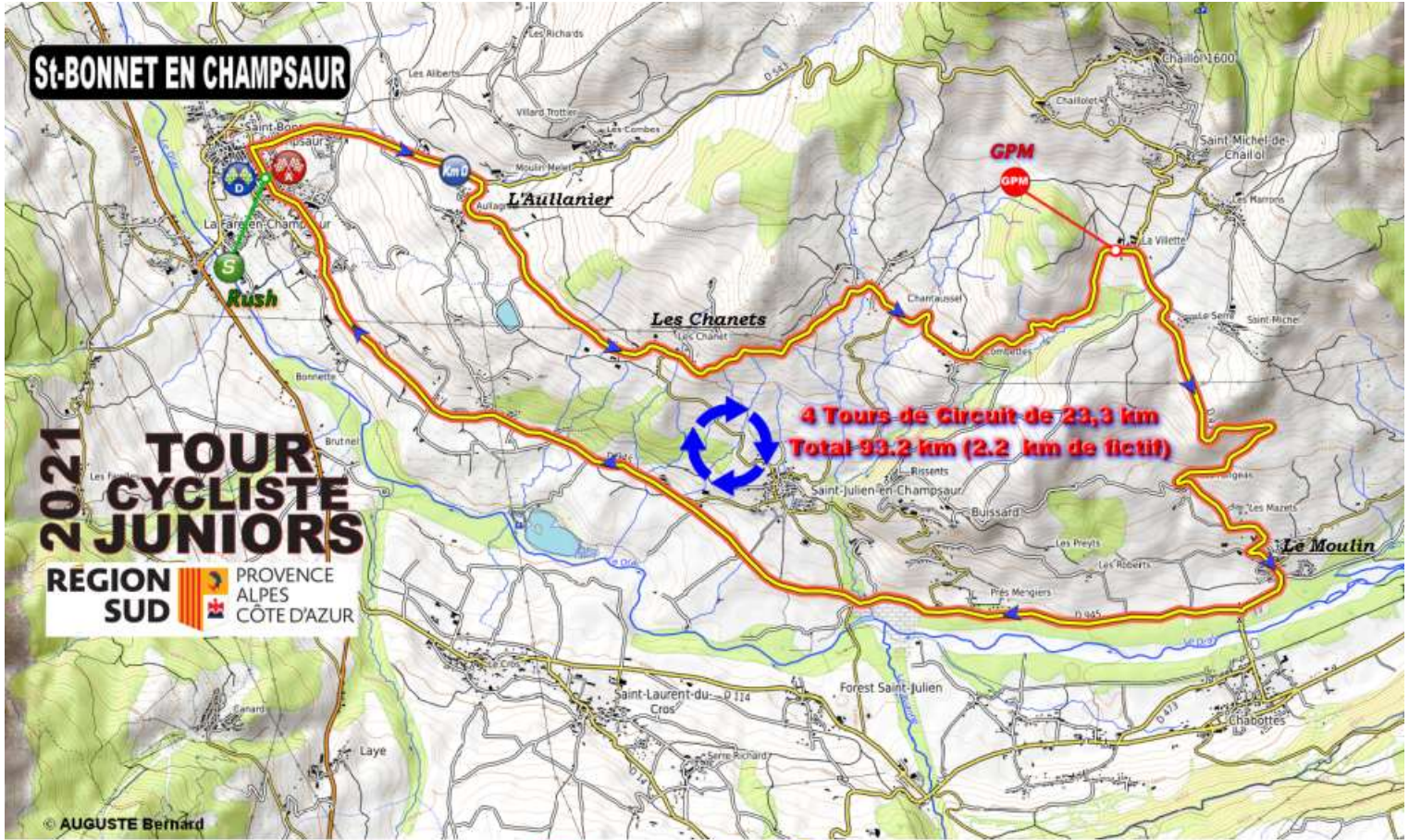


Etape 2A - Pont du fossé (05) / Orcières Village (05) 9.100 KM

Parcours	A Parcourir	Routes	Parcours	37 km/h	37 km/h	Voiture Balais	Observations
				Premier coureur	Dernier Coureur		
						Horaires sur 120 Partants - Départ toutes les mn sauf 10 derniers 2	
0.0 km	9.1 km	D944	Ligne de Départ Pont du fosse - Devant Ecole Primaire	09:30	11:30	11:30	Départ CLM
0.4 km	8.7 km	D944	Intersection D481/D944	09:30	11:30	11:30	
1.0 km	8.1 km	D944	Point Kilométrique 1	09:31	11:31	11:32	
2.0 km	7.1 km	D944	Point Kilométrique 2	09:33	11:33	11:34	
3.0 km	6.1 km	D944	Point Kilométrique 3	09:34	11:34	11:36	
4.0 km	5.1 km	D944	Point Kilométrique 4	09:36	11:36	11:38	
5.0 km	4.1 km	D944	Point Kilométrique 5	09:38	11:38	11:40	
6.0 km	3.1 km	D944	Point Kilométrique 6	09:39	11:39	11:42	
7.0 km	2.1 km	D944	Point Kilométrique 7	09:41	11:41	11:44	
8.0 km	1.1 km	D944	Point Kilométrique 8	09:43	11:43	11:46	
9.0 km	0.1 km	D944	Point Kilométrique 9	09:45	11:45	11:48	
9.1 km	0.0 km	D944	ARRIVEE	09:45	11:45	11:48	



PARCOURS



- Départ
- Arrivée
- Sprint
- GPM
- Sens Parcours
- Km 0

DENIVELE



St Bonnet en Champsaur (05) /St Bonnet en Champsaur (05) 91 KM

Parcourus	A Parcourir	Routes	Parcours	32 km/h	34 km/h	36 km/h	Voiture Balais	Observations	
		VC	Départ - St Bonnet - Avenue de Merly Pla ce de la Mairie		14:00	14:00	14:00	14:00	Départ fictif
		D43	Intersection - Ave de Maerly / D43 -Rue de Caillol		14:00	14:00	14:00	14:00	
		D43	Intersection - Chemin du Moulin Medley / Dd43		14:08	14:08	14:08	14:08	
0.0 km	91.0 km	D43	KM 0 - L Alignier 2.2 Km de Fictif		14:10	14:10	14:10	14:10	Départ Réel
4.2 km	86.8 km	D43	Intersection D243/D43		14:18	14:17	14:17	14:19	
6.7 km	84.3 km	D43	Passage GPM 1		14:23	14:22	14:21	14:25	GPM 1
7.0 km	84.0 km	D43	Intersection, D143/D43 - Prudence descente Rapide !!!		14:23	14:23	14:22	14:25	
11.3 km	79.7 km	D43A	Intersection D43/D43A		14:30	14:29	14:28	14:33	
11.9 km	79.1 km	D945	Intersection D43A/D945 -Prendre à Droite		14:31	14:30	14:29	14:35	
14.3 km	76.7 km	D945	intersection D15/D945		14:36	14:34	14:33	14:40	
14.9 km	76.1 km	D945	Intersection D215/D945		14:37	14:35	14:34	14:41	
15.0 km	76.0 km	D945	Intersection D215/D945		14:37	14:36	14:34	14:41	
16.6 km	74.4 km	D945	Intersection D243/D945		14:40	14:38	14:37	14:45	
20.1 km	70.9 km	VC	Intersection D945 /Pra Faure Ave de Merly		14:47	14:45	14:43	14:52	
21.1 km	69.9 km	VC	Fin Premier Tour - Passage ligne - Rush 1		14:49	14:46	14:44	14:54	RUSH 1
21.2 km	69.8 km	D43	Intersection - Ave de Maerly / D43 -Rue de Caillol		14:49	14:46	14:44	14:54	
23.0 km	68.0 km	D43	Intersection - Chemin du Moulin Medley / Dd43		14:53	14:50	14:48	14:59	
23.3 km	67.7 km	D43	KM 0 - L Alignier 2.2 Km de Fictif		14:57	14:54	14:52	15:04	
27.5 km	63.5 km	D43	Intersection D243/D43		15:06	15:02	14:59	15:14	
30.0 km	61.0 km	D43	Passage GPM 2		15:11	15:07	15:04	15:20	GPM 2
30.3 km	60.7 km	D43	Intersection, D143/D43 - Prudence descente Rapide !!!		15:10	15:07	15:04	15:19	
34.6 km	56.4 km	D43A	Intersection D43/D43A		15:19	15:15	15:11	15:29	
35.2 km	55.8 km	D945	Intersection D43A/D945 -Prendre à Droite		15:20	15:16	15:12	15:30	
37.6 km	53.4 km	D945	intersection D15/D945		15:24	15:20	15:16	15:35	
38.2 km	52.8 km	D945	Intersection D215/D945		15:25	15:20	15:16	15:36	
38.3 km	52.7 km	D945	Intersection D215/D945		15:25	15:20	15:16	15:36	
39.9 km	51.1 km	D945	Intersection D243/D945		15:27	15:22	15:18	15:38	
43.4 km	47.6 km	VC	Intersection D945 /Pra Faure Ave de Merly		15:32	15:28	15:23	15:44	
44.4 km	46.6 km	VC	2 Passage ligne - Rush 2		15:34	15:29	15:25	15:46	RUSH 2
44.5 km	46.5 km	D43	Intersection - Ave de Maerly / D43 -Rue de Caillol		15:34	15:29	15:25	15:46	
46.3 km	44.7 km	D43	Intersection - Chemin du Moulin Medley / Dd43		15:38	15:33	15:28	15:51	
46.6 km	44.4 km	D43	KM 0 - L Alignier 2.2 Km de Fictif		15:42	15:37	15:32	15:56	
50.8 km	40.2 km	D43	Intersection D243/D43		15:51	15:45	15:40	16:06	
53.3 km	37.7 km	D43	Passage GPM 3		15:56	15:50	15:44	16:11	GPM 3
53.6 km	37.4 km	D43	Intersection, D143/D43 - Prudence descente Rapide !!!		15:56	15:50	15:44	16:11	
57.9 km	33.1 km	D43A	Intersection D43/D43A		16:04	15:57	15:51	16:21	
58.5 km	32.5 km	D945	Intersection D43A/D945 -Prendre à Droite		16:05	15:59	15:53	16:22	
60.9 km	30.1 km	D945	intersection D15/D945		16:09	16:02	15:56	16:27	
61.5 km	29.5 km	D945	Intersection D215/D945		16:10	16:03	15:57	16:27	
61.6 km	29.4 km	D945	Intersection D215/D945		16:10	16:03	15:57	16:28	
63.2 km	27.8 km	D945	Intersection D243/D945		16:12	16:05	15:59	16:30	
66.7 km	24.3 km	VC	Intersection D945 /Pra Faure Ave de Merly		16:18	16:10	16:04	16:36	
67.7 km	23.3 km	VC	3 Passage ligne - Rush 1		16:20	16:12	16:05	16:38	RUSH 3
67.8 km	23.2 km	D43	Intersection - Ave de Maerly / D43 -Rue de Caillol		16:20	16:12	16:05	16:38	
69.6 km	21.4 km	D43	Intersection - Chemin du Moulin Medley / Dd43		16:24	16:16	16:09	16:43	
69.9 km	21.1 km	D43	KM 0 - L Alignier 2.2 Km de Fictif		16:28	16:20	16:12	16:47	
74.1 km	16.9 km	D43	Intersection D243/D43		16:37	16:28	16:20	16:58	
76.6 km	14.4 km	D43	Passage GPM 4		16:42	16:33	16:25	17:03	GPM 4
76.9 km	14.1 km	D43	Intersection, D143/D43 - Prudence descente Rapide !!!		16:41	16:32	16:24	17:03	
81.2 km	9.8 km	D43A	Intersection D43/D43A		16:50	16:40	16:32	17:12	
81.8 km	9.2 km	D945	Intersection D43A/D945 -Prendre à Droite		16:51	16:41	16:33	17:14	
84.2 km	6.8 km	D945	intersection D15/D945		16:55	16:45	16:37	17:19	
84.8 km	6.2 km	D945	Intersection D215/D945		16:56	16:46	16:37	17:19	
84.9 km	6.1 km	D945	Intersection D215/D945		16:56	16:46	16:37	17:20	
86.5 km	4.5 km	D945	Intersection D243/D945		16:58	16:48	16:39	17:22	
90.0 km	1.0 km	VC	Intersection D945 /Pra Faure Ave de Merly		17:03	16:53	16:44	17:28	
91.0 km	0.0 km	VC	ARRIVEE		17:05	16:55	16:46	17:30	ARRIVEE

Les maillots de leader



Maillot de leader du Général



Maillot leader du GPM



Maillot de leader du SPRINT



Maillot leader Junior 1^{ère} année

du Tour de la Région Sud Provence Alpes Côte d'Azur Juniors

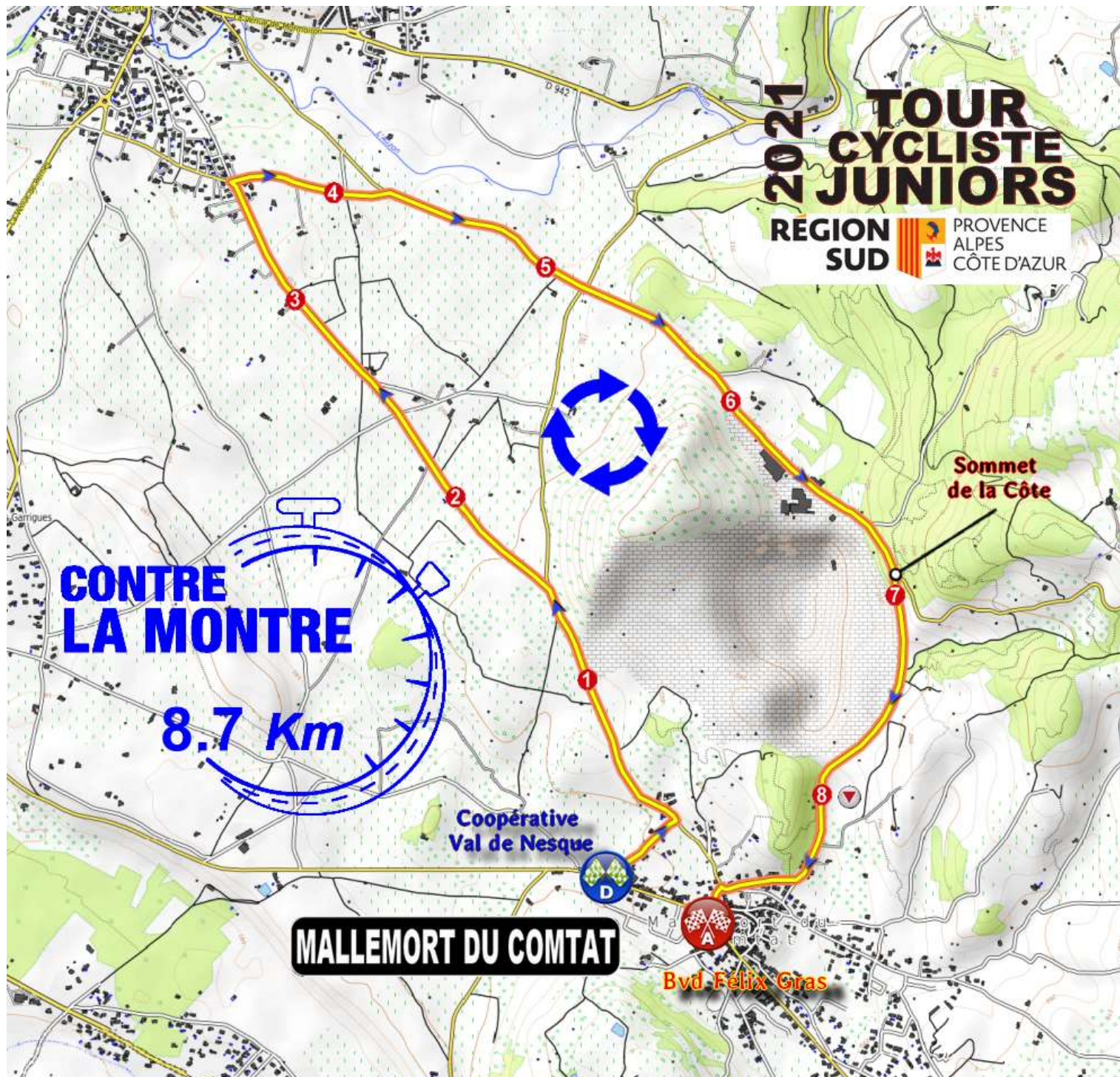
Malemort du Comtat (84)

CLM de 9,1 km et Circuit routier de 66,8 km

Organisation CVC Montfavet

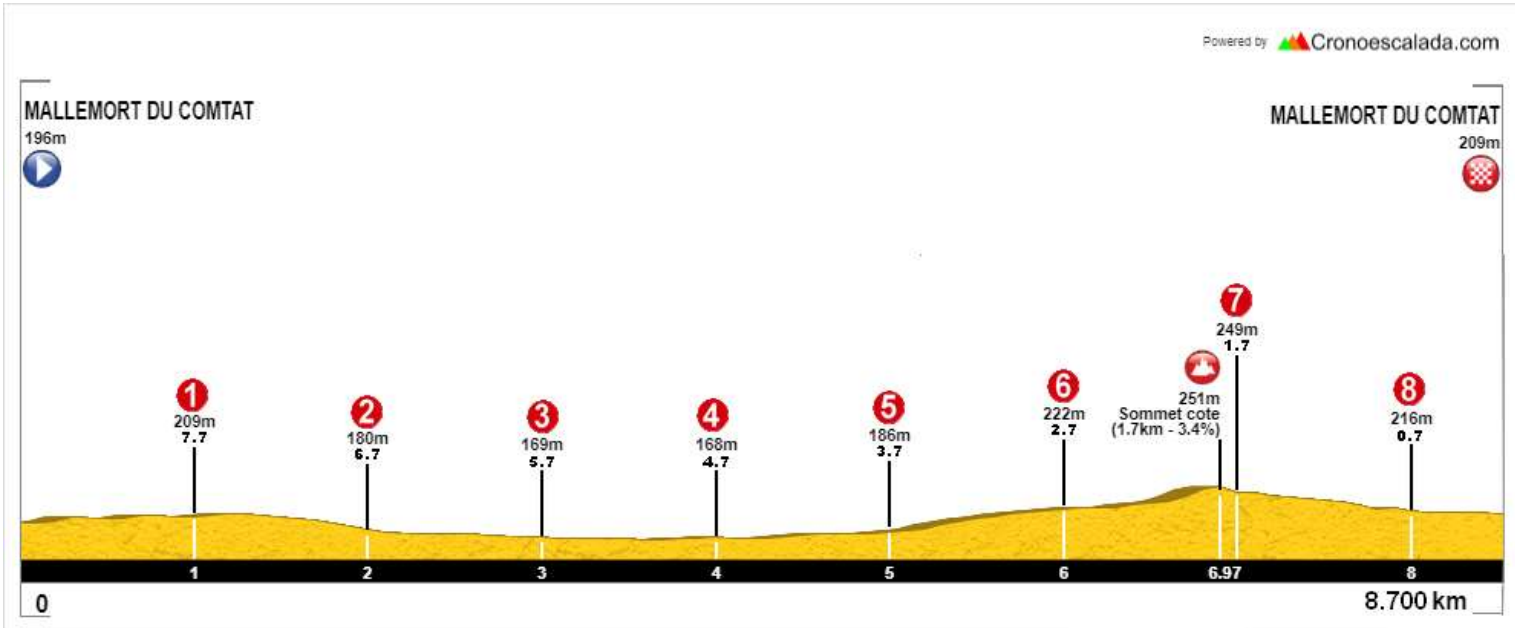
	<u>Ville étape :</u>	Malemort du Comtat	<u>Permanence :</u>	Salle des Fêtes Avenue Docteur Tondut Rte de Carpentras
<u>Etape 3A</u>	<u>Distance CLM :</u>	9 km	<u>1^{er} départ :</u>	A partir de 9h30
<u>Etape 3B</u>	<u>Distance :</u>	88,6 km	<u>Réunion DS :</u>	13h30
	3 GPM	3 SPRINTS	<u>Départ :</u>	14h30

PLAN DU CONTRE LA MONTRE



DENIVELE

Powered by Cronoescalada.com

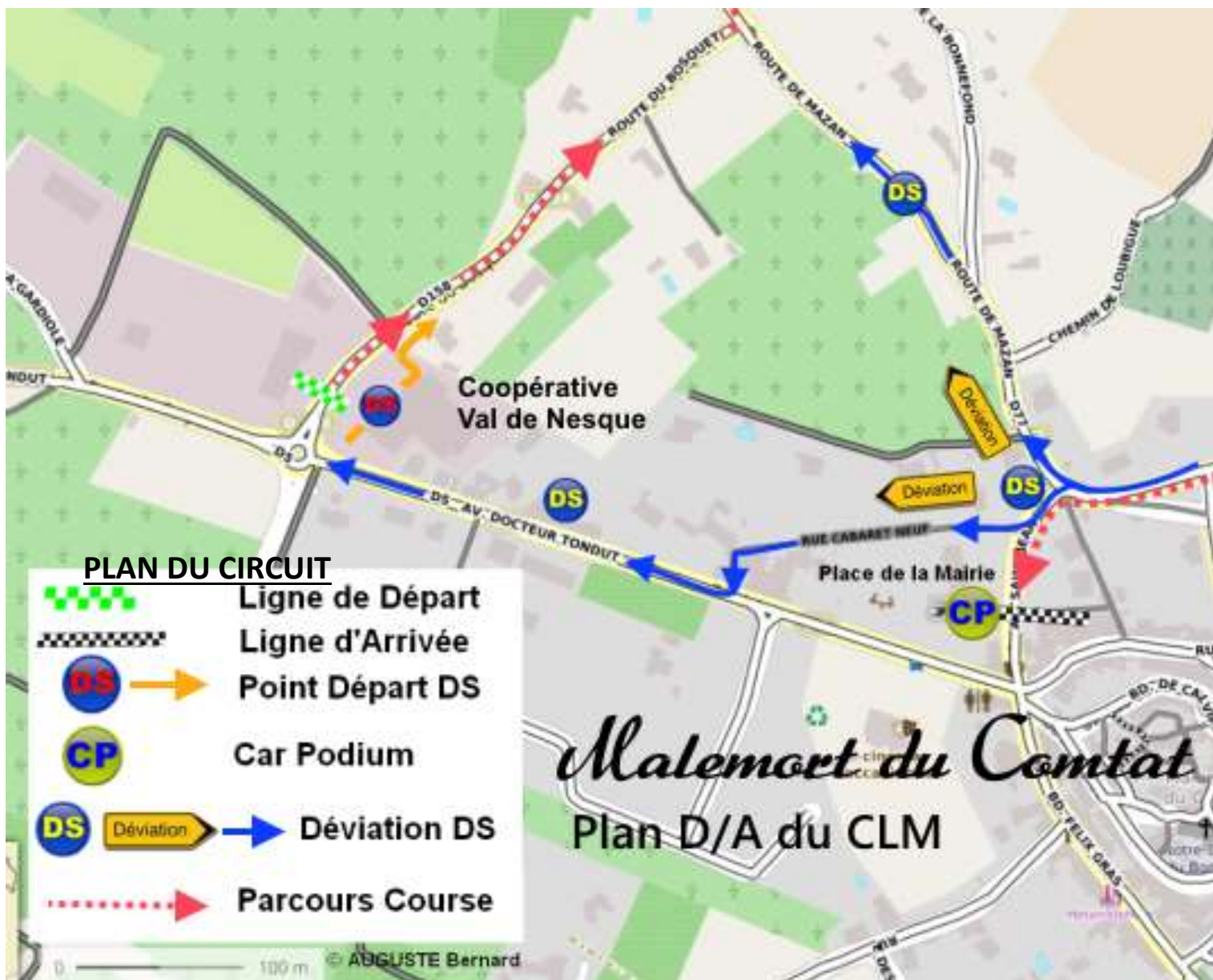


Tour SUD PACA Juniors 2021



Etape 2A - Malemort du Comtat(84)/ Malemort du Comtat (84) - 8.9 KM

Parcourus	A Parcourir	Routes	Parcours	Moyennes horaires		Voiture Balais	Observations	Alt	
				50 km/h Premier coureur	50 km/h Dernier Coureur				
0.0 km	8.7 km	D558	Ligne de Départ Malemort du Comtat - Coopérative Val de Nesque	09:30	11:30	11:30	Départ CLM	196	-
0.3 km	8.4 km	D77	Intersection D558/D77	09:30	11:30	11:30		206	+
1.0 km	7.7 km	D77	Point Kilométrique 1	09:31	11:31	11:31		207	+
1.4 km	7.3 km	D163	Intersection D77/D163	09:31	11:31	11:32		209	+
2.0 km	6.7 km	D163	Point Kilométrique 2	09:32	11:32	11:32		183	-
3.0 km	5.7 km	D163	Point Kilométrique 3 - Domaine du Bon Remède	09:33	11:33	11:34		172	-
3.6 km	5.1 km	VC	Intersection D163/Chemin de Dandeymasque	09:34	11:34	11:35		167	-
4.0 km	4.7 km	VC	Point Kilométrique 4	09:34	11:34	11:35		171	-
4.3 km	4.5 km	D150	intersection Chemin de Dandeymasque /D150	09:34	11:34	11:36		170	+
5.0 km	3.7 km	D150	Point Kilométrique 5	09:35	11:35	11:37		180	+
5.2 km	3.5 km	D150	Intersection D77/D150	09:36	11:36	11:37		186	+
6.0 km	2.7 km	D150	Point Kilométrique 6	09:37	11:37	11:39		223	+
7.0 km	1.7 km	D158	Point Kilométrique 7- Intersection D150/D158	09:39	11:39	11:41		258	+
8.0 km	0.7 km	D158	Point Kilométrique 8	09:40	11:40	11:42		220	-
8.3 km	0.4 km	D158	Intersection D158- Coopérative Oleicole La Colombe- Virage à Droite	09:40	11:40	11:43		214	-
8.6 km	0.1 km	D77	Intersection D158/D77- Prendre à Gauche	09:40	11:40	11:43		206	-
8.7 km	0.0 km	D5	ARRIVEE - Place de la Mairie	09:40	11:40	11:43		204	-



PLAN DU CIRCUIT



- Départ
- Arrivée
- Rush
- GPM
- Sens Parcours

DENIVELE

Cronoescalada.com



Moyennes horaires

Parcours	A Parcours	Routes	Parcours	34 km/h	36 km/h	38 km/h	Voiture Balais	Observations
0.0 km	88.0 km	D5	Malemort du Comtat - le Cours - Ligne de Départ D	15:00	15:00	15:00	15:00	Départ Réel
0.9 km	87.1 km	D5	Les Fantalins	15:02	15:02	15:02	15:02	
4.6 km	83.4 km	D5	les Bastides	15:09	15:08	15:08	15:10	
5.5 km	82.5 km	D14	Intersection D77/D14 Prendre à Gauche - Entrée Methamis	15:12	15:11	15:11	15:14	
8.6 km	79.4 km	D150	Intersection D14/ d150 Prendre à Gauche	15:17	15:16	15:15	15:19	
12.3 km	75.7 km	D150	Blauvac	15:31	15:29	15:28	15:35	
15.3 km	72.7 km	D158	Intsrsection D150 / D158 Rte de Blauvac -Prendre à Gauche	15:34	15:32	15:31	15:39	
16.7 km	71.3 km	D158	Passage devant Cave Oleicole - La Colombe	15:36	15:34	15:32	15:41	
17.0 km	71.0 km	D77	Malemort du comtat - Intersection D157-D77 Prende à gauche	15:36	15:34	15:33	15:41	
17.1 km	70.9 km	D5	Intersection D5/D77 Ave Félix GRAS	15:37	15:35	15:33	15:42	
17.6 km	70.4 km	D5	Passage Ligne d'Arrivée - le Cours+ Rush 1 S	15:38	15:36	15:34	15:43	RUSH 1
18.5 km	69.5 km	D5	Les Fantalins	15:40	15:38	15:36	15:46	
22.2 km	65.8 km	D5	les Bastides	15:47	15:44	15:42	15:53	
23.1 km	64.9 km	D14	Intersection D77/D14 Prendre à Gauche - Entrée Methamis	15:50	15:47	15:45	15:57	
26.2 km	61.8 km	D150	Intersection D14/ d150 Prendre à Gauche	15:55	15:52	15:49	16:03	
29.9 km	58.1 km	D150	Blauvac GPM 1 GPM	16:04	16:01	15:57	16:13	GPM 1
32.9 km	55.1 km	D158	Intsrsection D150 / D158 Rte de Blauvac -Prendre à Gauche	16:08	16:04	16:00	16:17	
34.3 km	53.7 km	D158	Passage devant Cave Oleicole - La Colombe	16:09	16:05	16:02	16:19	
34.6 km	53.4 km	D77	Malemort du comtat - Intersection D157-D77 Prende à gauche	16:10	16:06	16:02	16:19	
34.7 km	53.3 km	D5	Intersection D5/D77 Ave Félix GRAS	16:10	16:06	16:03	16:20	
35.2 km	52.8 km	D5	2 ème Passage Ligne d'Arrivée - le Cours RUSH 2 S	16:11	16:07	16:04	16:21	RUSH 2
36.1 km	51.9 km	D5	Les Fantalins	16:14	16:10	16:06	16:24	
39.8 km	48.2 km	D5	les Bastides	16:20	16:16	16:12	16:31	
40.7 km	47.3 km	D14	Intersection D77/D14 Prendre à Gauche - Entrée Methamis	16:24	16:19	16:15	16:35	
43.8 km	44.2 km	D150	Intersection D14/ d150 Prendre à Gauche	16:28	16:23	16:19	16:40	
47.5 km	40.5 km	D150	Blauvac GPM 2 GPM	16:38	16:32	16:27	16:51	GPM 2
50.5 km	37.5 km	D158	Intsrsection D150 / D158 Rte de Blauvac -Prendre à Gauche	16:41	16:35	16:30	16:54	
51.9 km	36.1 km	D158	Passage devant Cave Oleicole - La Colombe	16:43	16:37	16:32	16:56	
52.2 km	35.8 km	D77	Malemort du comtat - Intersection D157-D77 Prende à gauche	16:43	16:37	16:32	16:57	
52.3 km	35.7 km	D5	Intersection D5/D77 Ave Félix GRAS	16:43	16:38	16:32	16:57	
52.8 km	35.2 km	D5	3 ème Passage Ligne d'Arrivée - le Cours RUSH 3 S	16:44	16:39	16:33	16:58	RUSH 3
53.7 km	34.3 km	D5	Les Fantalins	16:47	16:41	16:36	17:01	
57.4 km	30.6 km	D5	les Bastides	16:54	16:47	16:42	17:09	
58.3 km	29.7 km	D14	Intersection D77/D14 Prendre à Gauche - Entrée Methamis	16:57	16:50	16:44	17:12	
61.4 km	26.6 km	D150	Intersection D14/ d150 Prendre à Gauche	17:02	16:55	16:49	17:18	
65.1 km	22.9 km	D150	Blauvac GPM 3 GPM	17:11	17:03	16:57	17:28	GPM 3
68.1 km	19.9 km	D158	Intsrsection D150 / D158 Rte de Blauvac -Prendre à Gauche	17:14	17:07	17:00	17:32	
69.5 km	18.5 km	D158	Passage devant Cave Oleicole - La Colombe	17:16	17:08	17:01	17:34	
69.8 km	18.2 km	D77	Malemort du comtat - Intersection D157-D77 Prende à gauche	17:16	17:09	17:02	17:34	
69.9 km	18.1 km	D5	Intersection D5/D77 Ave Félix GRAS	17:17	17:09	17:02	17:35	
70.4 km	17.6 km	D5	4 ème Passage Ligne d'Arrivée - le Cours	17:18	17:10	17:03	17:36	
71.3 km	16.7 km	D5	Les Fantalins	17:20	17:12	17:05	17:39	
75.0 km	13.0 km	D5	les Bastides	17:27	17:19	17:11	17:46	
75.9 km	12.1 km	D14	Intersection D77/D14 Prendre à Gauche - Entrée Methamis	17:30	17:22	17:14	17:50	
79.0 km	9.0 km	D150	Intersection D14/ d150 Prendre à Gauche	17:35	17:26	17:18	17:56	
82.7 km	5.3 km	D150	Blauvac	17:49	17:40	17:31	18:12	
85.7 km	2.3 km	D158	Intsrsection D150 / D158 Rte de Blauvac -Prendre à Gauche	17:52	17:43	17:34	18:16	
87.1 km	0.9 km	D158	Passage devant Cave Oleicole - La Colombe	17:54	17:44	17:36	18:17	
87.4 km	0.6 km	D77	Malemort du comtat - Intersection D157-D77 Prende à gauche	17:55	17:45	17:36	18:18	
87.5 km	0.5 km	D5	Intersection D5/D77 Ave Félix GRAS	17:55	17:45	17:37	18:18	
88.0 km	0.0 km	D5	Ligne d'Arrivée - le Cours A	17:56	17:46	17:37	18:20	ARRIVEE



AMBULANCES DE L'ETOILE 84

24H/24
7/7

04 32 70 05 31



Ambulance
VSL
Toutes distances



109 Allée Georges Alphanéry - 84140 MONTFAVET

Remerciements aux partenaires du Comité Régional Région Sud PACA



CYCLING DIFFERENT



Règlement Particulier du Tour Région Sud Provence Alpes Côte d'Azur Juniors 2021 Epreuves Nationales Juniors 1.14



PREAMBULE

Ce Règlement est applicable aux **3 épreuves journalières** suivantes qui constituent le **Tour de la Région Sud Provence Alpes Côte d'Azur JUNIORS 2021**, chacune de ses épreuves se déroulant dans un Département différent de la Région Sud PROVENCE-ALPES-COTE D'AZUR.

Elles sont indépendantes l'une de l'autre mais leur ensemble est valorisé par des Classements Généraux primés dans les conditions définies ci-dessous.

Attention, il s'agit de la version initiale du guide technique, qui en fonction de circonstances non connues à la date de parution, pourra évoluer. Les éventuelles modifications seront diffusées sur le site internet du comité régional, ou à défaut préciser lors de la réunion des directeurs sportifs.

LES TROIS EPREUVES

- 13.06.2021 **CAILLE (06) SPRINTER CLUB DE NICE JOLLYWEAR**

1^{ère} étape - Tour Région Sud Provence Alpes Côte d'Azur Juniors 2021 Classe 1.14

- 03.07.2021 **ST BONNET EN CHAMPSAUR (05) Comité Départemental du 05**

2^{ème} étape A - Tour Région Sud Provence Alpes Côte d'Azur Juniors 2021 Classe 1.14

2^{ème} étape B - Tour Région Sud Provence Alpes Côte d'Azur Juniors 2021 Classe 1.14

- 04.07.2021 **MALEMORT-DU-COMTAT (84) CVC MONTFAVET**

3^{ème} étape A - Tour Région Sud Provence Alpes Côte d'Azur Juniors 2021 Classe 1.14

3^{ème} étape B - Tour Région Sud Provence Alpes Côte d'Azur Juniors 2021 Classe 1.14

Article 1 – ORGANISATION

Ces épreuves sont organisées par le Comité Régional Région Sud Provence Alpes Côte d'Azur dont le siège est situé au Vélodrome des Olives Avenue des Poilus 13013 MARSEILLE, avec le concours des six organisateurs locaux désignés dans le GUIDE TECHNIQUE.

Ces épreuves se déroulent sous les Règlements de la Fédération Française de Cyclisme et se disputent aux dates ci-dessus précitées.

Article 2 – TYPE D'EPREUVE

Ces épreuves sont réservées aux athlètes de la **catégorie JUNIOR uniquement (17/18 ans) détenteur de la licence de cette catégorie**. Elles sont inscrites au Calendrier National FFC et classées en catégorie 1.14

En conséquence, les juniors détenteurs d'une licence Pass Cyclisme ne peuvent pas participer aux épreuves du calendrier FFC.

Pour rappel depuis le 1^{er} Janvier 2020 le Bureau Exécutif de la FFC à valider la suppression du développement maximal pour la catégorie Junior. Dorénavant, le braquet est libre pour et il n'y a plus de contrôle de braquet.

Article 3 – PARTICIPATION - ENGAGEMENTS

Conformément au Règlement FFC article 2.1.005 ces épreuves sont ouvertes à **TITRE INDIVIDUEL** et les **ENGAGEMENTS seront faits uniquement par INTERNET** (sauf pour les sélections étrangères).

- Ouverture des engagements à J-22
- **Limitation à maximum 12 coureurs par équipe ou sélection**
- Clôture des engagements **8 jours francs avant la première épreuve du week-end.**

Article 4 – PERMANENCE

Se reporter au GUIDE TECHNIQUE pour les précisions concernant chacune des épreuves :

- Lieu et horaire de la Permanence de départ,
- Horaire de confirmation des partants et de retrait des dossards,
- Pour chaque week-end de course, il sera remis **un jeu de deux dossards et le cas échéant une puce électronique.**
- Il n'est pas demandé de caution lors de la remise des transpondeurs, mais la non restitution du transpondeur sera facturée 50 €.
- La permanence accueillera la réunion des Responsables d'Equipes.

Article 5 – EPREUVES CONTRE LA MONTRE INDIVIDUEL

L'ordre de départ pour les épreuves de contre la montre individuel (étape A des épreuves 2 et 3) se fait dans l'ordre inverse du classement général.

Chaque coureur devra se présenter pour contrôle de sa bicyclette au plus tard 15 minutes avant son heure de départ, sous peine de refus de départ.

Article 6 – RADIO TOUR

Les informations course sont émises sur la fréquence **157.550**

Article 7 – DEPANNAGE

L'Organisation prévoit un service d'assistance technique neutre avec 2 véhicules.

Le Comité Région Sud Provence Alpes Côte d'Azur devra mettre à disposition un véhicule technique.

Seront autorisés à l'échelon course les voitures de clubs ou sélection ou de regroupement de coureurs d'un **minimum de 4 coureurs. Le chauffeur et le passager devront être en possession d'une licence, la personne désignée comme Directeur Sportif devra présenter une licence mentionnant le diplôme concerné.**

L'ordre des véhicules est déterminé par tirage au sort pour la 1^{ère} épreuve et à partir de la 2^{ème} épreuve, il sera déterminé par l'ordre du Classement Général individuel des coureurs partants sur l'épreuve et classés au général, pour les équipes n'ayant pas de coureurs classés au général l'ordre sera déterminé par tirage au sort.

Article 8 – INCIDENTS DE COURSE DANS LES DERNIERS KILOMETRES

Conformément à l'article 2.6.027 du règlement FFC, les dispositions relatives aux incidents de course dans les derniers kilomètres ne sont pas applicables sur ces épreuves.

Article 9 – DELAIS D'ARRIVEE

Pour des raisons de sécurité, l'Organisateur en accord avec le Jury des arbitres, se réserve le droit d'arrêter les coureurs attardés, pour garantir la sécurité de l'échelon course, en fonction de la configuration du circuit et de la situation sportive de l'épreuve. Les coureurs devront respecter les directives des arbitres.

Article 10 – ANTIDOPAGE ET CONTROLE TECHNOLOGIQUE

Le règlement antidopage de la FFC s'applique intégralement à chacune de ces épreuves. Le Local prévu pour le contrôle antidopage figure sur le Guide Technique.

A l'arrivée de chaque épreuve, tout coureur ou responsable de club ou parent a l'obligation de s'assurer de l'affichage éventuel d'un contrôle antidopage et/ou d'un contrôle technologique.

A charge de l'organisateur de chaque étape (même pour les CLM) de prévoir un local conforme à la réglementation FFC pour le contrôle ANTIDOPAGE et un local pour le contrôle TECHNOLOGIQUE.

Article 11 – PENALITES

Le barème de pénalités de la FFC est le seul applicable.

Article 12 – LES DIVERS CLASSEMENTS

Chacune des 3 épreuves comportera un classement individuel de l'épreuve.

Les prix attribués seront reversés par la Fédération Française de Cyclisme.

Dans le cadre du *Tour Région Sud Provence Alpes Côte d'Azur Juniors 2021*, divers *classements annexes* seront établis selon les modalités suivantes :

1/ CLASSEMENT GENERAL INDIVIDUEL AUX POINTS / MAILLOT JAUNE

Chaque épreuve et demi-étapes attribueront les **POINTS SUIVANTS** aux **25 premiers classés** :

1° 35Pts 2° 32Pts 3° 30Pts 4° 28Pts 5° 26Pts 6° 24Pts 7° 22Pts 8° 20Pts 9° 19Pts 10° 18Pts 11° 17Pts 12° 16Pts 13° 15Pts 14° 14Pts 15° 13Pts 16° 12Pts 17° 11Pts 18° 10Pts 19° 9Pts 20° 8Pts 21° 7Pts 22° 6Pts 23° 5Pts 24° 4Pts 25° 3Pts

Pour les épreuves 2 et 3, les points attribués pour chaque étape A (contre-la-montre individuel) seront les suivants : 1^{er} 20Pts 2° 19Pts 3° 18Pts 4° 17Pts 5° 16Pts 6° 15Pts 7° 14Pts 8° 13Pts 9° 12Pts 10° 11Pts 11° 10Pts 12° 9Pts 13° 8Pts 14° 7Pts 15° 6Pts 16° 5Pts 17° 4Pts 18° 3Pts 19° 2Pts 20° 1Pt

L'attribution des points à l'issue des étapes A donne lieu à un protocole avec remise de maillot.

Pour figurer au Classement Général Final les coureurs ont **l'obligation de participer aux 2^{ième} et 3^{ième} épreuves et de terminer la 3^{ième} épreuve finale**, sauf accident dûment reconnu par le Jury et l'Organisation. Ce **CLASSEMENT GENERAL INDIVIDUEL AUX POINTS** attribuera à son **LEADER** après chaque épreuve le **MAILLOT JAUNE**.

2/ CLASSEMENT GENERAL DE LA MONTAGNE / MAILLOT ROUGE

Il sera disputé des classements de la montagne, l'attribution des points est la suivante :

- **GPM attribuant aux 4 premiers classés** : 5 Pts / 3 Pts / 2 Pts et 1 Pt.

Ce **CLASSEMENT GENERAL DE LA MONTAGNE** attribuera à son **LEADER** après chaque épreuve le **MAILLOT ROUGE**. Pour figurer au Classement Général Final de la Montagne les coureurs ont **l'obligation de participer aux 2^{ième} et 3^{ième} épreuves et de terminer la 3^{ième} épreuve finale**, sauf accident dûment reconnu par le Jury et l'Organisation.

3/ CLASSEMENT GENERAL DES RUSCHES / MAILLOT BLEU

Sur chaque étape (sauf CLM), il sera disputé des classements de rushes qui attribueront les points suivants : **Aux 3 premiers classés de chaque rush** : 5 Pts / 3 Pts / 1 Pt.

Ce **CLASSEMENT GENERAL DES RUSHES** attribuera à son **LEADER** après chaque épreuve le **MAILLOT BLEU**.

Pour figurer au Classement Général Final des rushes les coureurs ont **l'obligation de participer aux 2^{ème} et 3^{ème} épreuves et de terminer la 3^{ème} épreuve finale**, sauf accident dûment reconnu par le Jury et l'Organisation.

4/ CLASSEMENT GENERAL DES JEUNES

Il sera attribué au **Junior de 1^{ère} année (17 ans) le mieux classé au CLASSEMENT GENERAL INDIVIDUEL AUX POINTS** à l'issue de chaque épreuve, le **MAILLOT BLANC**

Dans le cas où le LEADER du CLASSEMENT GENERAL INDIVIDUEL AUX POINTS serait un JUNIOR 1^{ère} année, le Maillot BLANC de Leader des JEUNES serait attribué au 2^{ème} Junior 1^o le mieux classé.

Pour figurer au Classement Général Final des jeunes, les coureurs **l'obligation de participer aux 2^{ème} et 3^{ème} épreuves et de terminer la 3^{ème} épreuve finale**, sauf accident dûment reconnu par le Jury et l'Organisation.

Pour **TOUS les CLASSEMENTS, en cas d'égalité de points**, il sera tenu compte :

- 1/ Le nombre de première place,
- 2/ Des points marqués lors de la dernière étape disputée,
- 3/ Si nouvelle égalité, la place de la dernière étape sera prise en compte.

5/ PRIORITE DES MAILLOTS DE LEADERS

- Maillot JAUNE 1^{er} du CLASSEMENT GENERAL INDIVIDUEL AUX POINTS

- Maillot ROUGE 1^{er} du CLASSEMENT GENERAL DE LA MONTAGNE

Si cumul de maillots..... maillot remis au 2^{ème}, à défaut le 3^{ème} Maillot

BLEU 1^{er} du CLASSEMENT GENERAL DES RUSHES

Si cumul de maillots..... maillot remis au 2^{ème}, à défaut le 3^{ème}

- Maillot BLANC 1^{er} du CLASSEMENT des MEILLEURS JEUNES

Si cumul de maillots..... maillot remis au 2^{ème}, à défaut au 3^{ème}

Article 13 – LES PRIX

Pour chacune des TROIS EPREUVES, le classement sera primé.

A noter que pour les épreuves avec une étape A et une étape B, c'est le classement cumulé à la place qui constituera le classement primé pour ces épreuves.

GRILLE 540/20 soit 20 PRIX / TOTAL de 540 euros

109 Euros au 1^{er} puis 80 / 65 / 54 / 44 / 38 / 30 / 25 / 16 / 11 / 9 / 8 / 8 / 8 / 7 / 6 / 6 / 6 / 5 /

5. Ces PRIX seront réglés par la F.F.C. après homologation de l'épreuve.



Article 14 – LES PRIMES

Chaque CLASSEMENT GENERAL FINAL sera primé par l'Organisation et réglé après la publication officielle des résultats.

1/ CLASSEMENT GENERAL FINAL

GRILLE 900 / 20 soit 20 prix pour un TOTAL de 900 Euros

179 Euros au 1^{er} puis 134 / 108 / 90 / 72 / 63 / 49 / 41 / 27 / 18 / 15 / 14 / 14 / 14 / 11 / 11 / 11 / 11 / 9 / 9.

2/ CLASSEMENT GENERAL DE LA MONTAGNE

5 PRIX / TOTAL 150 Euros 50 / 40 / 30 / 20 / 10 Euros

3/ CLASSEMENT GENERAL DES RUSHES

5 PRIX / TOTAL 150 Euros 50 / 40 / 30 / 20 / 10 Euros

TOTAL DES PRIX ET PRIMES

- SIX EPREUVES à 540 EUROS 540 x 3 = 1620 Euros
- GENERAL FINAL = 900 Euros
- GENERAL FINAL DE LA MONTAGNE = 150 Euros
- GENERAL FINAL DES RUSHES..... = 150 Euros
- **TOTAL** = **2820 Euros**

Article 15 – PROTOCOLE

Les responsables de clubs ou de sélections doivent accompagner dans un délai maximum de 15 minutes après l'arrivée les coureurs devant satisfaire au protocole (tel que défini à la réunion des responsables de clubs).

Les coureurs se présentent au podium en tenue de course, sans casquette, sans bandeau, sans lunettes.

Article 16 – SUIVEURS

Tous les suiveurs (sauf les journalistes et les invités d'honneur) à bord des véhicules doivent être licenciés à la F.F.C.

à un titre quelconque et également porteurs d'une pièce accréditive délivrée par l'organisateur.

Article 17 – DROITS ET DEVOIRS DES COUREURS

L'engagement signifie :

- la connaissance des règlements,
- la soumission aux formalités (contrôle de course, contrôle médical, cérémonie protocolaire),
- la prudence et le respect du code de la route fixé dans l'arrêté préfectoral,
- une tenue correcte en toutes circonstances,
- des propos décents, le respect de l'éthique sportive,
- un comportement responsable et citoyen (ne rien jeter sur la voie publique...)



PROTOCOLE SANITAIRE

LES GESTES BARRIÈRES À RESPECTER ENSEMBLE

Suivant Décret publié au Journal officiel le 28 janvier 2021



**PORT DU
MASQUE
OBLIGATOIRE**



**UTILISATION
RÉGULIÈRE DU
GEL HYDRO
ALCOOLIQUE**



**RESPECT
DISTANCIATION
PHYSIQUE**



**INTERDICTION
RASSEMBLEMENT PLUS
DE 6 PERSONNES**

COVID-19

CORONAVIRUS, POUR SE PROTÉGER ET PROTÉGER LES AUTRES



**Se laver
très régulièrement
les mains**



**Tousser ou éternuer
dans son coude
ou dans un mouchoir**



**Utiliser un mouchoir
à usage unique
et le jeter**

**Adopter
les bons gestes**



**Saluer
sans se serrer la main,
éviter les embrassades**



CENTRES HOSPITALIERS

Tour de la région Sud PACA Juniors 2021

Dimanche 13 juin 2021	
Epreuve de Caille GRASSE CENTRE HOSPITALIER DE GRASSE Chemin de Clavary 06135 GRASSE Tél. : 04 93 09 55 55	
Samedi 3 Juillet 2021	Dimanche 4 Juillet 2021
Epreuve de Saint Bonnet-en-Champsaur GAP CENTRE HOSPITALIER 1, Place Auguste Muret 05007 GAP Tél. : 04 92 40 61 61	Epreuve de Malemort-du-Comtat MALEMORT-DU-COMTAT CH DE CARPENTRAS 24, rond-point de l'Amitié 84200 CARPENTRAS Tél. : 04 32 85 88 88



Palmarès 2020

du Tour de la Région Sud Provence Alpes Côte d'Azur Juniors

Vainqueur d'Étapes	Dept	Nom Prénom	Club
1 / CAILLE	(06)	GARNIER Amaury	LA MOTTE SERVOLEX CYCLIME
2A / CLM - TRIGANCE	(83)	VINOKOUROV Nicolas	UC MONACO Team Astana
2B / TRIGANCE	(83)	BONHOMME Arthur	ENTENTE JUNIORS AUVERGNE
3 / LA MOTTE DU CAIRE	(04)	MARCEROU Nicola	INTEGRALE BICYCLE ISLE JOURDAIN
4A / CLM - ST BONNET EN CHAMPSAUR	(05)	GREGOIRE Romain	AMICALE CYCLE BISONTINE
4B / ST BONNET EN CHAMPSAUR	(05)	GREGOIRE Romain	AMICALE CYCLE BISONTINE

Classement Général	Nom	Prénom	Club	Total
1	VINOKOUROV	Nicolas	UC MONACO – Team Astana	138
2	BONHOMME	Arthur	ENTENTE JUNIORS AUVERGNE	110
3	ROUSSET FAVIER	Nicolas	ENTENTE JUNIORS AUVERGNE	108
4	ALLARD	Mateo	CHAMBERY CYCLISME FORMATION	106
5	TSUDA	Yugi	TEAM 31 JOLLY CYCLES U19	95

Général MONTAGNE	Nom	Prénom	Club
1	HENNEQUIN	Paul	OCC ANTIBES
Général RUSH	Nom	Prénom	Club
1	HENNEQUIN	Paul	OCC ANTIBES
Général JEUNES	Nom	Prénom	Club
1	ROUSSET FAVIER	Nicolas	ENTENTE JUNIORS AUVERGNE

Année	Vainqueur	Clubh	Année	Vainqueur	Club
1984	Jean-Claude ANNAERT	AS Seillans	2002	Julien PLUMER	OCCV Draguignan
1985	Jean-Claude ANNAERT	ES Cannes	2003	Rémy DI GREGORIO	VC La Pomme
1986	Alain POLIDORI	VC Rocheville	2004	Pawel CIESLIK	Pologne
1987	Richard VIRENQUE	MS Mandelieu	2005	Sébastien IVARS	Charvieux Chavagneux
1988	Cyril SABATIER	ASPTT Aix	2006	Jeremy LENEZET	Cours la Ville
1989	Frédéric SCALTRITTI	MS Mandelieu	2007	Paolo LANFRANCO	BC Vallauris
1990	Thierry DALLEST	VC Marseillais	2008	Melvin PLAT	BC Vallauris
1991	Claude CEARD	CVC Montfavet	2009	Julien AMENDOLA	ES La Garde
1992	Sébastien LUNETTA	VC Aubagne	2010	Julien AMENDOLA	ES La Garde
1993	Olivier MARTINEZ	AVC Aix	2011	Thomas ROUX	CVC Montfavet
1994	Stéphane JUNG	VS Hyérois	2012	Alexis CARLIER	CVC Montfavet
1995	David MARTINEZ	AVC Aix	2013	Jeremy DEFAYE	VC Rocheville
1996	Sébastien GARRON	AVC Aix	2014	Jeremy DEFAYE	VC Rocheville
1997	Eddy LEMBO	AVC Aix	2015	Sofiane MERIGNAT	VC La Pomme Marseille
1998	Yoni BEAUQUIS	AC Bollene	2016	Andréa MIFSUD	VC La Pomme Marseille
1999	Ludovic GUICHARD	AVC Aix	2017	Luca CAVALLLO	Ciclimattio
2000	Fabrice CAT	OCCV Draguignan	2018	Gwen LECLAINCHE	VC Vaux en Velin
2001	Eric GRAS	ES Cavailon	2019	Rémi COCUSSE	UC Monaco
			2020	Nicolas VINOKOUROV	UC Monaco – Team Astana



Tour de la Région Sud

Provence Alpes Côte d'Azur Juniors 2021

Remerciements



Village de Caille



***Village de Saint-Bonnet
en Champsaur***



***Village de
Malemort-du-Comtat***

