



Course Cycliste Internationale
classe 2.2



Du 27 au 30
Mai 2021

4 étapes / 528,1 km de course

27 mai Prologue 3,1km Tomblaine >>> Tomblaine
28 mai 1ère étape 159km Pont-à-Mousson >>> Lesménils
29 mai 2ème étape 177km Neufchâteau >>> St Amarin
30 mai 3ème étape 189km Château de Lunéville >>> Damelevières

Gratuit

Concerts
Structures gonflables pour les enfants
Animations de rue
Jeux & petite restauration



www.tourdelamirabelle.com



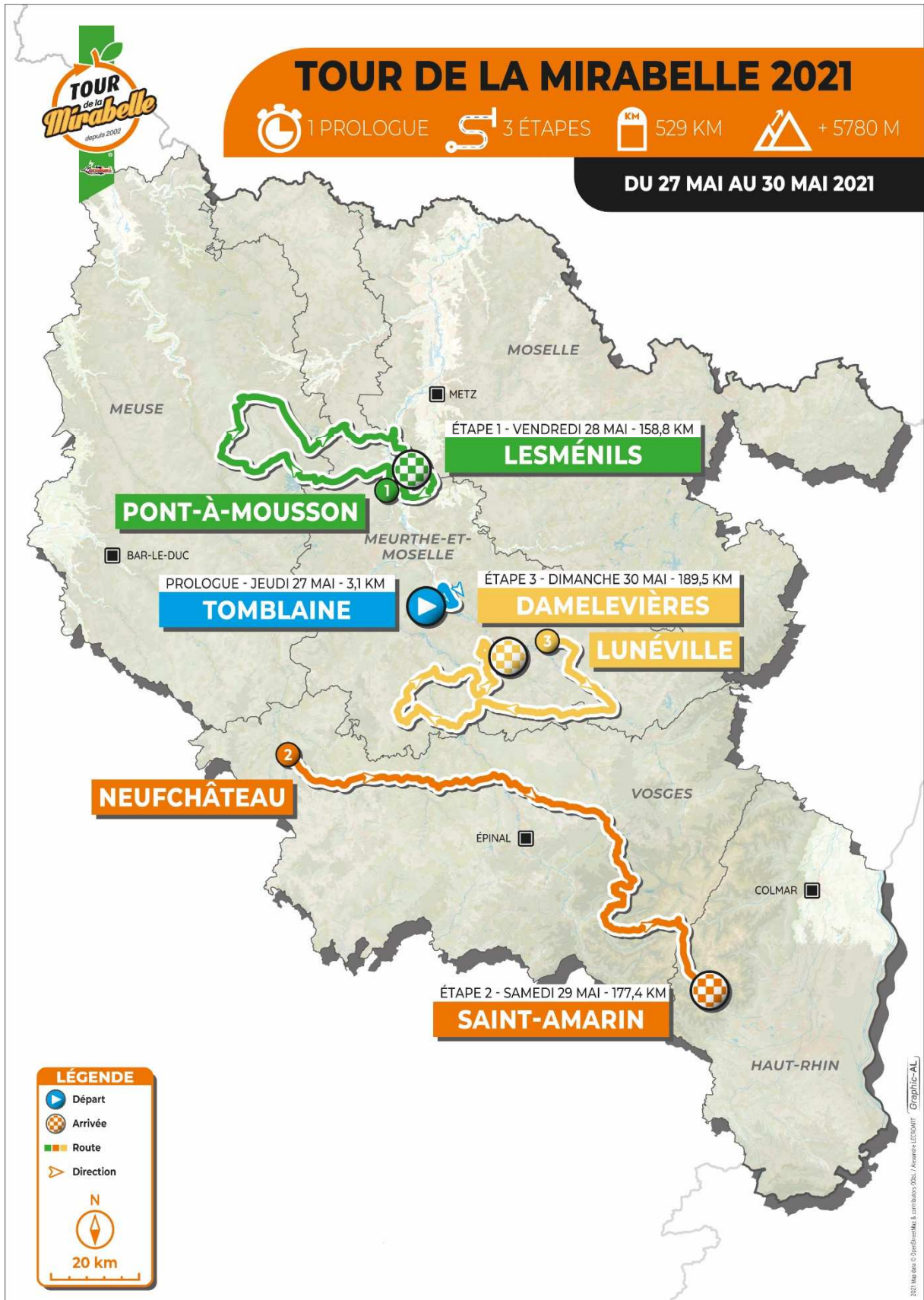
Guide Technique

19^{ème} Tour de la Mirabelle 2021

Jeudi 27 Mai	Prologue	Tomblaine – Tomblaine	3,1km
Vendredi 28 Mai	Etape 1	Pont A Mousson – Lesménils	158,8km
Samedi 29 Mai	Etape 2	Neufchâteau – Saint Amarin	177,4km
Dimanche 30 Mai	Etape 3	Lunéville – Damelevières	189,5km

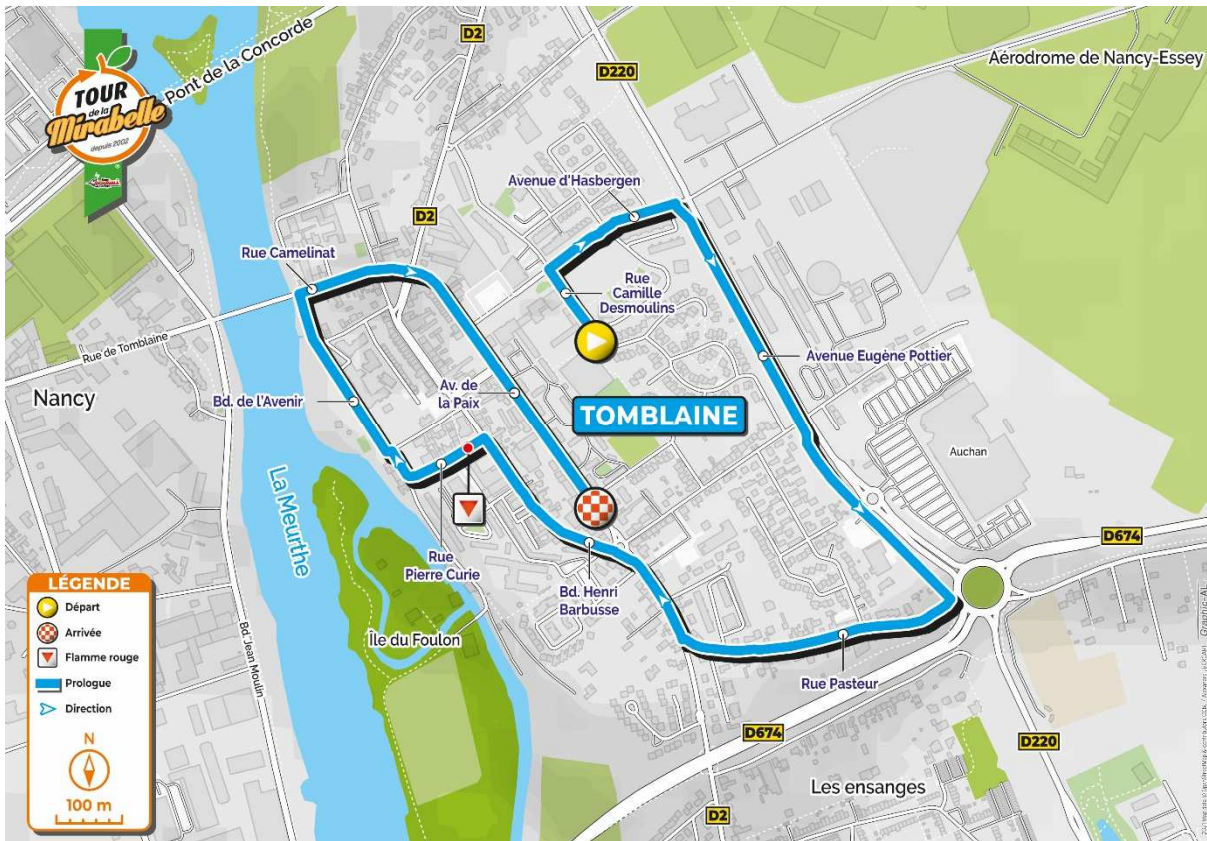


La carte du Tour

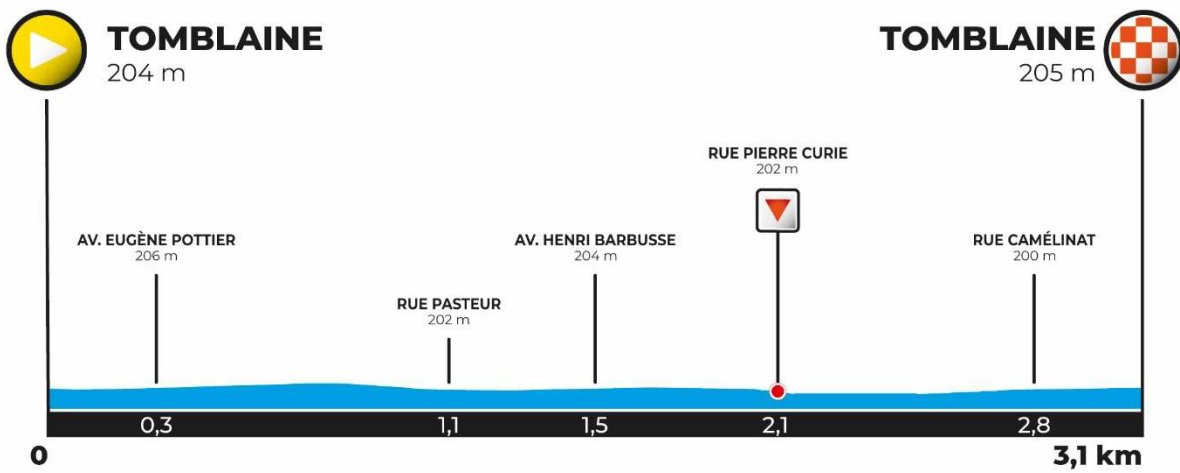


PROLOGUE – 3,1 KM – JEUDI 27 MAI 2021

Carte du parcours



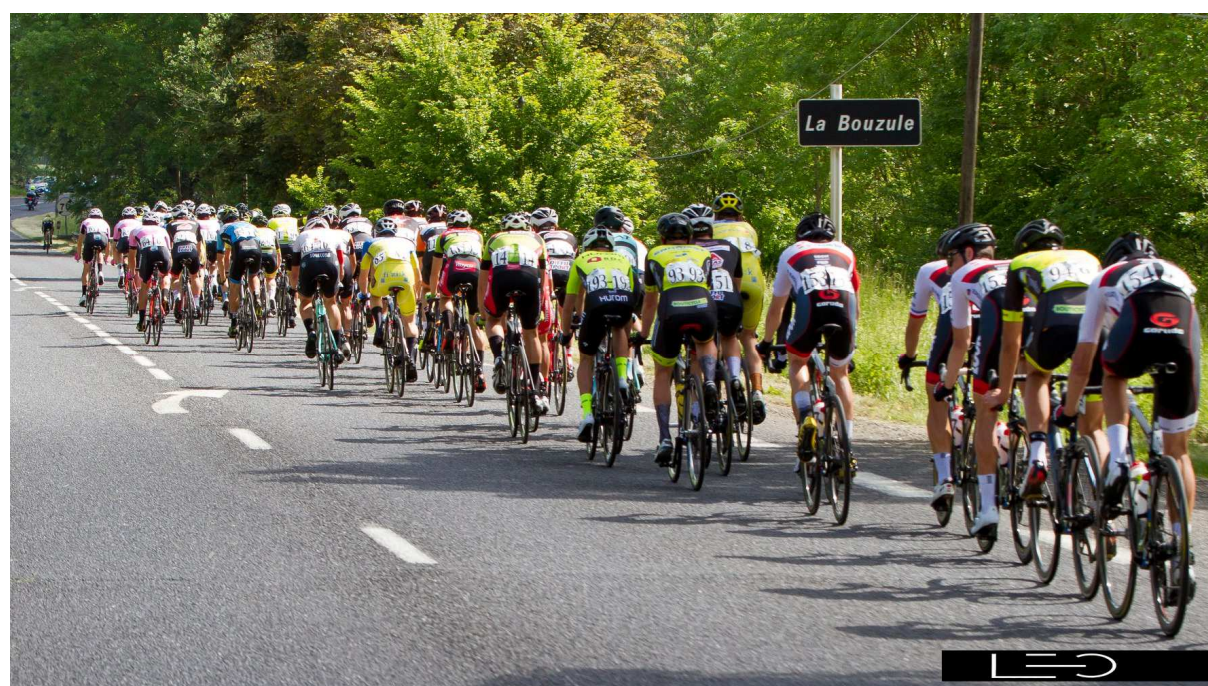
Profil du prologue



Jeudi 27 Mai 2021

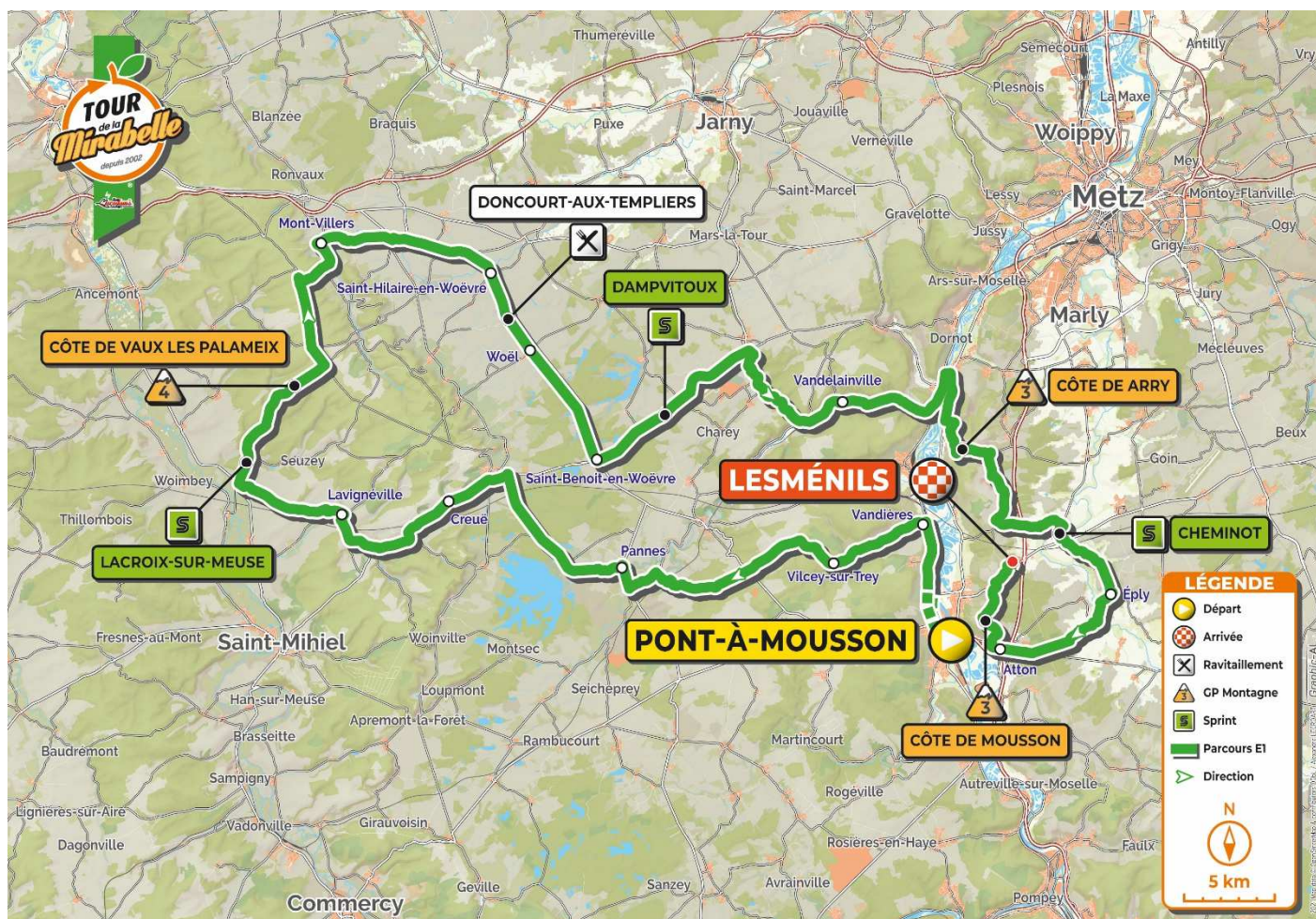
Tomblaine - Tomblaine

KILOMETRES		ITINERAIRE Prologue	HORAIRES 1er Départ	
Parcourus	Restants		45 km/h	48 km/h
<i>MEURTHE ET MOSELLE (54)</i>				
0	3.1	TOMBLAINE - Rue camille Desmoulins	17H00	17H00
0.1	3	A droite, Avenue d'Hasbergen		
0.3	2.8	A droite, Avenue Eugène Pottier		
1.1	2	A droite, rue Pasteur		
1.5	1.6	A droite, Avenue Henri Barbusse		
		A gauche, rue Pierre Curie		
		Boulevard de l'avenir		
2.8	0.3	A droite, rue Camélinat		
3.1	0	TOMBLAINE Arrivée Avenue de la Paix	17H04	17H04

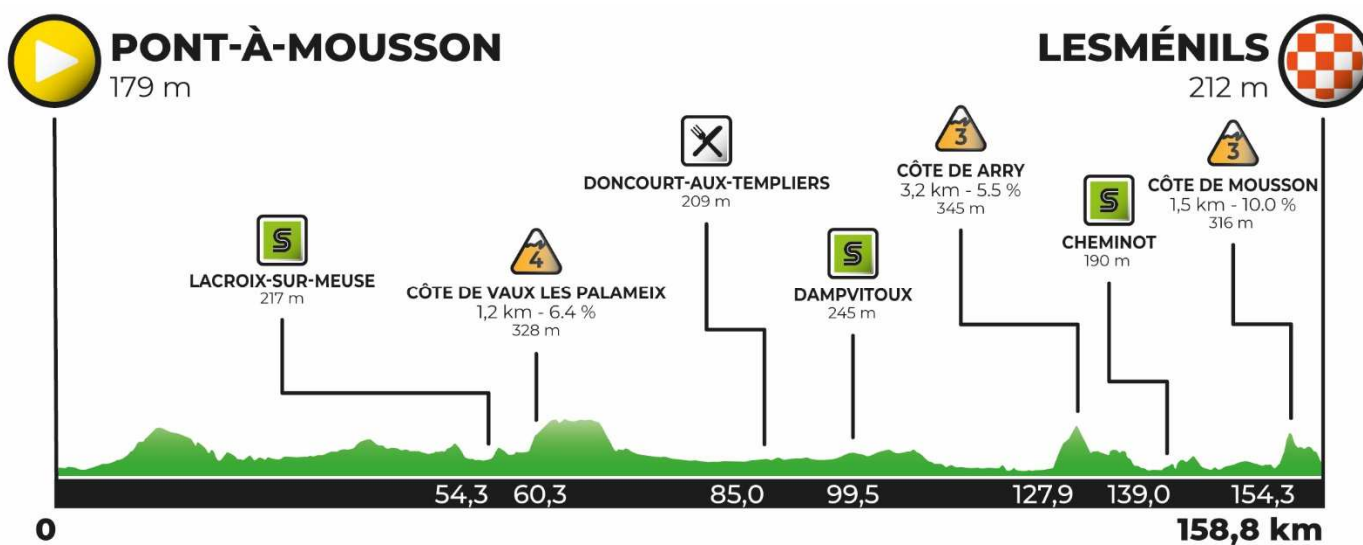


1^{ère} ETAPE – 158,8 KM – VENDREDI 28 MAI 2021

Carte du parcours



Profil de l'étape



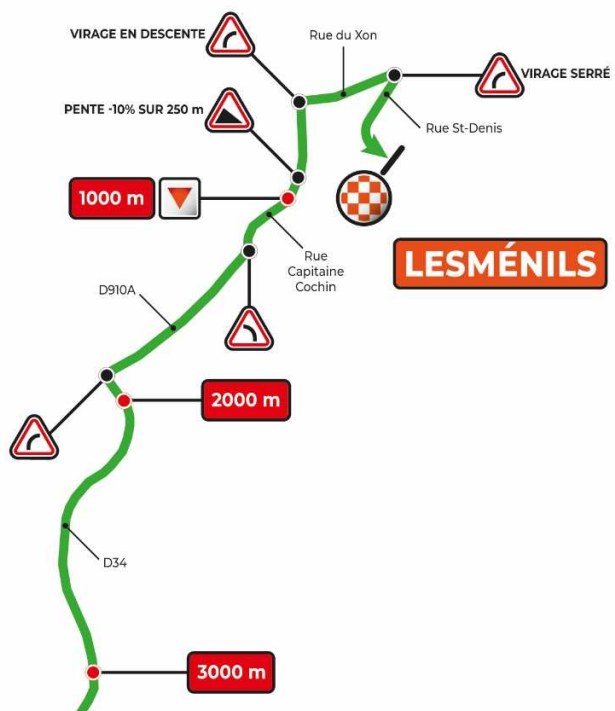
Vendredi 28 Mai 2021

Pont A Mousson - Lesménils

KILOMETRES		ITINERAIRE Etape 1			HORAIRES		
Parcours	Restants				40 km/h	43 km/h	
MEURTHE ET MOSELLE (54)							
3.5	0			PONT A MOUSSON, Place Duroc	Départ fictif	12h55	12h55
				Rue Victor Hugo			
				A droite, avenue Camille Cavallier			
				Avenue du Général Patton			
				Rue Saint Pierre			
				Avenue du Général de Gaulle			
0	3.5		D952	Au rond point, tout droit			
0	158.8		D952	PONT A MOUSSON (Sortie)	Départ réel	13h00	13h00
1.2	157.6			NORROY LES PONT A MOUSSON		13h02	13H02
4	154.8			VANDIERES, à gauche D89 vers VILLERS		13h06	13H06
7	151.8		D89	VILLERS SOUS PRENY		13h10	13H10
9.2	149.6			VILCEY SUR TREY		13h14	13H13
13.3	145.5			VIEVILLE EN HAYE		13h20	13H19
15.7	143.1			Intersection D89 - D3 tout droit		13h25	13H24
20.8	138		D28b	EUZEVIN, à gauche puis à droite		13h31	13H29
21.8	137			A gauche D28 vers ESSEY EY MAIZERAIS		13h32	13H30
23.5	135.3			A droite D904 vers VERDUN		13h35	13H33
25	133.8		D904	PANNES, à gauche D48 vers NONSARD		13H37	13H35
MEUSE (55)							
28	130.8		D133	NONSARD		13H42	13H40
34.7	124.1		D179	Rond point, 3ème sortie D901 vers BAR LE DUC		13H52	13H49
35.8	123		D901	Rond point, 2ème sortie D901 vers BAR LE DUC		13h54	13H51
38.4	120.4			CREUË		13H57	13H53
41.7	117.1			CHAILLON		14H03	13H58
				A droite, D162 vers SENONVILLE			
47	111.8		D162	LAVIGNEVILLE, à gauche D101 vers LAMORVILLE		14H11	14H07
48	110.8			LAMORVILLE, à droite D162 vers LACROIX SUR MEUSE		14H12	14H08
53.3	105.5			LACROIX SUR MEUSE, à droite D964 vers VERDUN		14H20	14H15
54.3	104.5			LACROIX SUR MEUSE (Sortie)		14H21	14H16
54.8	104		D964	A droite D109 vers SEUZEY		14H22	14H17
				A gauche, D174 vers VAUX LES PALAMEIX			
59.1	99.7		D174	VAUX LES PALAMEIX		14H29	14H24
60.3	98.5			Côte de VAUX LES PALAMEIX 1,2km à 6,4% GPM4		14H30	14H24
62.6	96.2			A gauche, D331 vers VERDUN		14H34	14H28
			D331	A droite, D332 vers SAINT REMY LA CALONNE			
			D332	Intersection D332 - D154 vers MENIL SOUS LES COTES			
70.2	88.6		D154	MENIL SOUS LES COTES		14H45	14H38
				MONT VILLERS, à droite D21 vers BONZEE EN WOEVRE			
73.1	85.7		D21	BONZEE EN WOEVRE		14H50	14H42
75.8	83			FRESNES EN WOEVRE		14H54	14H46
76	82.8			A gauche puis droite, D904 vers METZ PARIS		14H54	14H46
80	78.8		D904	MARCHEVILLE EN WOEVRE		15H00	14H52
82	76.8			SAINT HILAIRE EN WOEVRE		15H03	14H55
84.5	74.3			DONCOURT AUX TEMPLIERS		15H07	14H59
85	73.8			ZONE DE RAVITAILLEMENT puis ZONE DECHET		15H07	14H59
87	71.8			WOËL		15H10	15H01
				ST BENOIT EN WOEVRE			
94.3	64.5			Rond point, 3ème sortie D901 vers METZ		15H21	15H12
MEURTHE ET MOSELLE (54)							
99.5	59.3		D901	DAMPVITOUX (Entrée)		15H29	15H19
101	57.8			Rond point, 3ème sortie D901 vers METZ		15H31	15H21
105.4	53.4			Passage sous pont, chaussée étroite		15H38	15H27
105.5	53.3			A droite, D952 vers PONT A MOUSSON		15H39	15H28
106	52.8			Passage à niveau		15H40	15h29
112.2	46.6		D952	WAVILLE		15H48	15H37
114	44.8			ONVILLE		15H51	15H40

114.6	44.2			VANDELAINVILLE	15H52	15H41
115.5	43.3			BAYONVILLE SUR MAD	15H53	15H42
119	39.8			ARNAVILLE	15H58	15H47
				A gauche, D91 vers NOVEANT SUR MOSELLE		
MOSELLE (57)						
121	37.8		D6	NOVEANT SUR MOSELLE	16H01	15H49
121.8	37			A droite, vers CORNY SUR MOSELLE puis vers A31	16H03	15H50
122.1	36.7		D66	CORNY SUR MOSELLE, à droite, D657 vers ARRAY	16H03	15H50
				A gauche, D67 vers LORRY MARDIGNY		
126.6	32.2		D67	ARRAY	16H10	15H57
127.9	30.9			Côte de ARRAY 3,2km à 5,5% GPM3	16H12	15H59
129.4	29.4			LORRY, à droite D68 vers BOUXIERES SOUS FROIDMONT	16H14	16H01
130.7	28.1		D68	MARDIGNY à gauche	16H16	16H03
MEURTHE ET MOSELLE (54)						
133.9	24.9		D42	BOUXIERES SOUS FROIDMONT, à gauche	16H21	16H07
MOSELLE (57)						
138	20.8			LONGEVILLE LES CHEMINOT, D5 à droite	16H27	16H10
139	19.8			CHEMINOT, à gauche Rue de la fontaine	16H28	16H15
				Rue des écoles		
				Rue Charlemagne		
139.2	19.6			Intersection avec D910, tout droit D110I vers EPLY	16H28	16H15
MEURTHE ET MOSELLE (54)						
143.4	15.4		D70	EPLY, à droite vers PONT A MOUSSON	16H35	16H20
143.6	15.2			A droite, D76 vers PORT SUR SEILLE	16H35	16H20
146	12.8		D76	PORT SUR SEILLE	16H39	16H24
				A gauche, vers PONT A MOUSSON		
150	8.8			A droite, D120 vers PONT A MOUSSON	16H45	16H30
				Au rond point, 2ème sortie vers PONT A MOUSSON		
152	6.8		D49	ATTON	16H48	16H32
				A droite, vers MOUSSON		
154.3	4.5			Côte de MOUSSON 1,5km à 10% GPM3	16H51	16H35
154.7	4.1			MOUSSON à droite puis à droite D34 vers PONT A MOUSSON	16H51	16H35
157	1.8		D34	A droite, D910A vers SAINT AVOLD	16H55	14H39
157.5	1.3		D910A	LESMÉNILS (Entrée)	16H56	16H40
				A gauche, rue du Capitaine Cochin		
				A droite, rue de Xon		
158.5	0.3			A droite, virage serré Rue Saint Denis	16H57	16H41
158.8	0		D910A	LESMÉNILS Rue Saint Denis	16H57	16H41

Les 3 derniers kilomètres

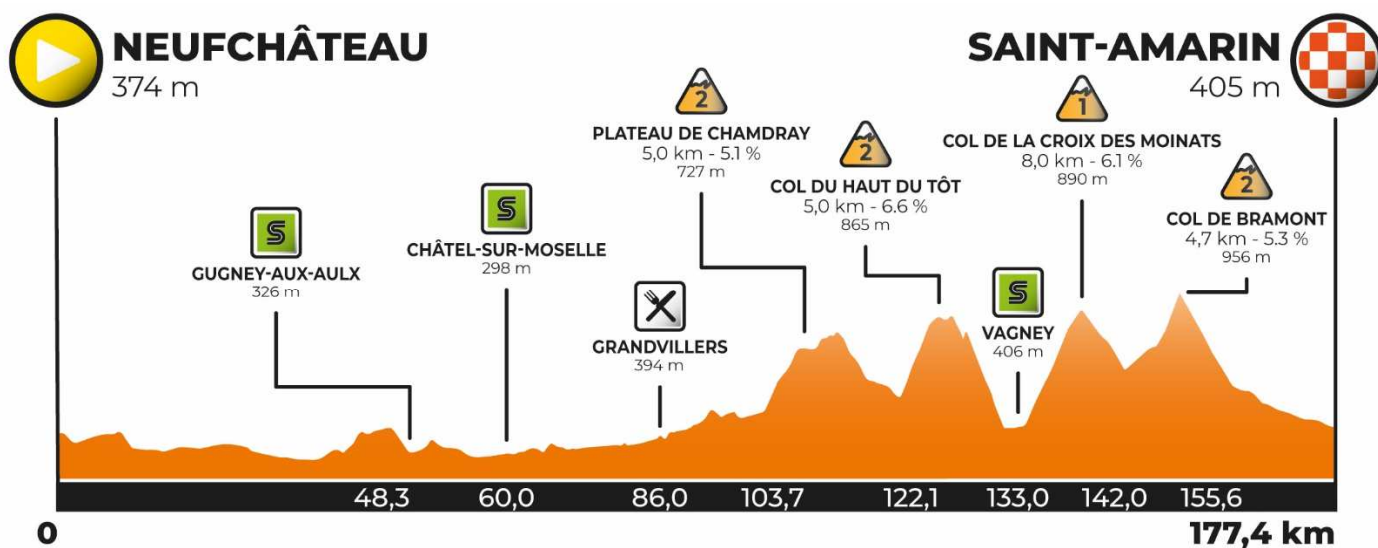


2^{ème} ETAPE – 177,4 KM – SAMEDI 29 MAI 2021

Carte du parcours



Profil de l'étape



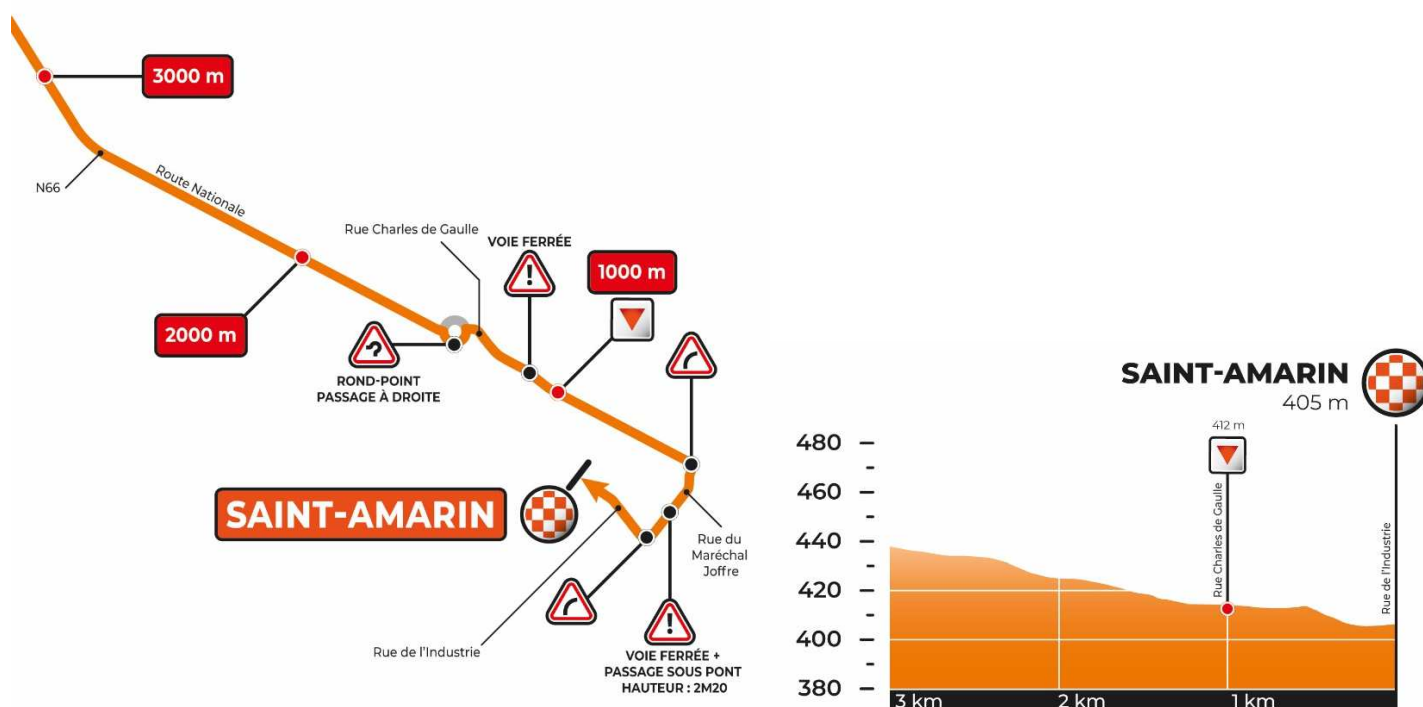
Samedi 29 mai 2021

NEUFCHATEAU - SAINT AMARIN

KILOMETRES		ITINERAIRE Etape 2		HORAIRES	
Parcours	Restants			38 km/h	41 km/h
VOSGES (88)					
4.2	0		NEUFCHATEAU, Rue des marronniers Départ fictif	11h35	11h35
			Avenue de la Grande Fontaine		
			A droite, Avenue GnI de Gaulle		
			Rue de France		
			A droite, Rue Jules Ferry		
0	4.2	D166	Avenur GnI Henrys		
0	177.4	D166	ROLLAINVILLE	11H45	11H45
5.8	171.6		JENNEVELLE	11H52	11H52
10.5	166.9		CHATENOIS, tout droit vers VITTEL	12h01	12H00
11.5	165.9		MANNECOURT	12H02	12H01
			A rond point, 1ère sortie vers EPINAL		
19	158.4		GIRONCOURT SUR VRAINE	12H15	12H13
22.2	155.2		MENIL EN XAINTOIS	12H20	12H18
23.5	153.9		DOMBASLE EN XAINTOIS	12H22	12H19
26.8	150.6		ROUVRES EN XAINTOIS	12H27	12H24
28.5	148.9		BAUDRICOURT	12H30	12H27
32.4	145		RAMECOURT	12H36	12H32
35	142.4		MIRECOURT, à droite vers Centre Ville	12H40	12H36
		D266	A gauche, D10 vers VILLERS		
38.5	138.9	D10	VILLERS, à droite vers AHEVILLE	12H45	12H41
41.3	136.1		AHEVILLE, suivre vers GUGNEY	12H49	12H45
48.3	129.1		GUGNEY AUX AULX	13h02	12H56
51.4	126		BETTEGNEY SAINT BRICE	13H07	13H01
			Au rond point 2ème sortie vers NOMEXY		
58	119.4	D157	NOMEXY	13H16	13H10
			A gauche, D10 vers CHATEL SUR MOSELLE		
		D10	A gauche D6 vers CHATEL SUR MOSELLE		
59	118.4	D6	CHATEL SUR MOSELLE	13H18	13H11
59	118.4		Rond point, 1ère sortie, D10 vers VAXONCOURT	13H18	13H11
60	117.4		CHATEL SUR MOSELLE	13H20	13H13
		D10	Suivre PALLEGNEY		
			Rond point, 2ème sortie, vers PALLEGNEY		
64.8	112.6		PALLEGNEY	13H27	13H19
67.5	109.9		DOMEVRE SUR DURBION	13H32	13H23
70.5	106.9		BAYECOURT	13H37	13H28
72	105.4		VILLONCOURT	13H40	13H30
			Intersection D10 - D46, tout droit vers DOMPIERRE		
76	101.4		DOMPIERRE	13H46	13H36
79.5	97.9		GIRECOURT SUR DURBION	13H51	13H41
			A gauche, D420 vers BRUYERES		
85.1	92.3	D420	GRANDVILLERS	14H00	13H50
86			RAVITAILLEMENT	14H01	13H51
			A droite, D423A vers BRUYERES		
91	86.4		BRUYERES	14H09	13H58
			A gauche, D423 vers Gérardmer		
		D423	Avenue du Cameroun		
			Rond point, 2ème sortie, rue Abel Ferry		
			Voie ferrée		
			Rond point, 2ème sortie, tout droit		
			Voie ferrée		
95	82.4		LAVELINE DEVANT BRUYERES	14H15	14H04
			Voie ferrée		
			A droite, D50d, vers JUSSARUPT		
		D50d	A droite, D50 vers JUSSARUPT		
98	79.4		JUSSARUPT	14H20	14H08

102.5	74.9		D50	CHAMPDRAY	14H27	14H15
103.7	73.7			Plateau de Champdray 5km à 5,1% GPM 2 727m	14H29	14H16
109.3	68.1			LIEZEY	14H38	14H25
				Carrefour D50 - D417 vers LE THOLY)		
			D417	Le Rain Brice (LE THOLY)		
116	61.4			LE THOLY	14H48	14H34
				Rond Point 3ème sortie (D417 - D34 vers Bouvacôte)		
				Bouvacôte		
122.1	55.3		C12	Col du Haut du Tôt 5km à 6,6% GPM 2 865m	14H58	14H44
				A droite (vers Le Haut du Tôt)		
124.7	52.7			LE HAUT DU TOT	15H02	14H47
				Crémanvillers (Rte du Haut du Tôt - D243 vers VAGNEY)		
133	44.4			VAGNEY (Station U)	15H15	14H59
			D243	Rond Point 2ème sortie (vers THIEFOSSE)		
				Carrefour D243 - D34 (vers BASSE SUR LE RUPT)		
			D34	Trougemont		
				Planois		
				Presles		
142	35.4			Col de la Croix des Moinats 8km à 6,1% GPM 1 890m	15H29	15H13
147.8	29.6			LA BRESSE, à droite, D486 vers LA BRESSE Centre	15H38	15H21
			D486	Rond point, 3ème sortie D34 vers MUNSTER		
			D34	A droite vers WILDENSTEIN		
155.6	21.8			Col de Bramont 4,7km à 5,3% GPM 2 956m	15H51	15H32
HAU-RHIN (68)						
162.8	14.6		D13b	WILDENSTEIN	16H02	15H45
168.2	9.2			KRUTH	16H11	15H54
170.4	7			ODEREN	16H14	15H53
172.3	5.1			FELLERIN	16H17	15H56
174.3	3.1			WESSERLING	16H20	15H59
				Rond point 3ème sortie, vers MULHOUSE		
175.2	2.2		N66	RANSPACH	16H22	16H01
176	1.4			SAINT AMARIN (Entrée)	16H23	16H02
				Rond point, 3ème sortie, vers SAINT AMARIN Centre		
				Rue Charles de Gaulle		
				Voie ferrée		
				A droite, D140, rue de Maréchal Joffre		
				PASSAGE SOUS PONT 2m20		
				A droite, rue de l'industrie		
177.4	0			SAINT AMARIN, rue de l'industrie	16H25	16H04

Les 3 derniers kilomètres

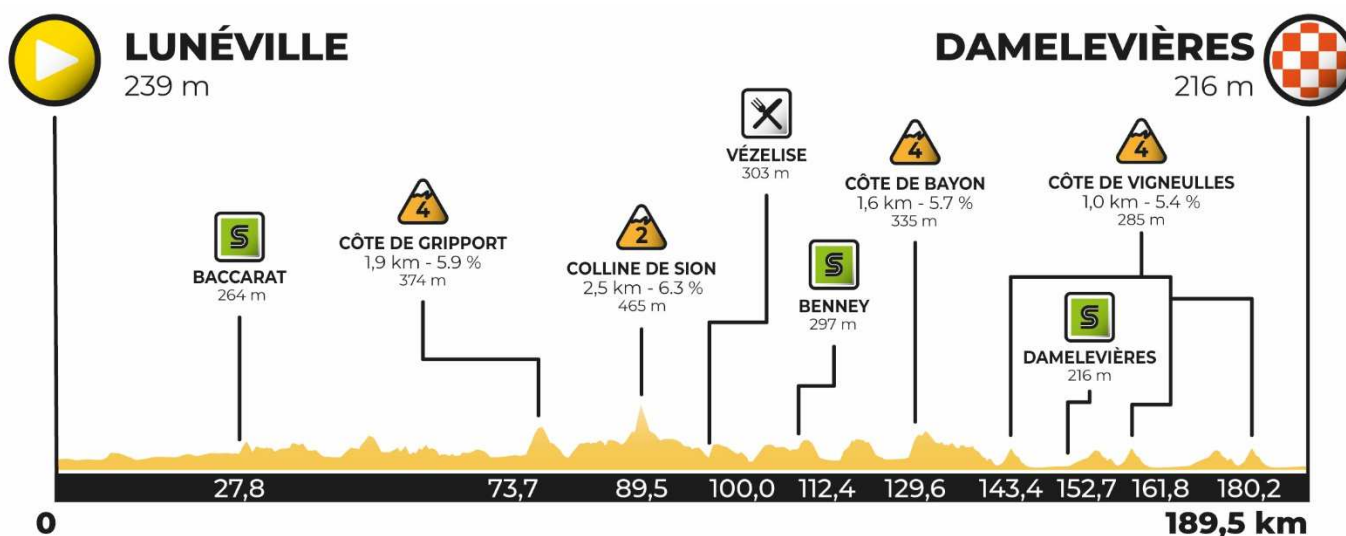


3^{ème} ETAPE – 189,5 KM – DIMANCHE 30 MAI 2021

Carte du parcours




Profil de l'étape



Dimanche 30 Mai 2021

Lunéville - Damelevières

KILOMETRES		ITINERAIRE Etape 3			HORAIRES		
Parcours	Restants				40 km/h	43 km/h	
MEURTHE ET MOSELLE (54)							
4	0			CHÂTEAU DE LUNEVILLE	Départ fictif	11H55	11H55
				Quai des petits bosquets			
				Rue de la ménagerie			
				Avenue du Docteur Paul Kahn			
2.9	1.1			Rue du Champ de Mars, à droite			
			D 400	Route Nationale			
0	189.5			CHANTEHEUX (Sortie)	Départ réel	12H00	12H00
4.9	184.6			MARAINVILLER		12H07	12H07
7.2	182.3		D 99	THIEBAUMENIL, à droite direction SAINT CLEMENT		12H11	12H11
12.5	177			SAINT CLEMENT		12H19	12H18
12.6	176.9			Passage à niveau		12H19	12H18
			D 590	A gauche direction CHENEVIÈRES			
15.4	174.1			CHENEVIÈRES		12H23	12H21
18.6	170.9			MENIL FLIN		12H28	12H26
				Au rond point, 2ème sortie vers BACCARAT			
22	167.5			AZERAILLES		12H33	12H31
				Au rond point, 1ère sortie vers BACCARAT			
27.8	161.7			BACCARAT		12H42	12H39
				A droite D935 vers RAMBERVILLERS			
			D935	Au rond point, 2ème sortie vers RAMBERVILLERS			
				Rue Adrien Michaut			
				Rue des 3 frères Clément			
				Rue du Ménéil			
28.5	161			A droite, D22 vers BAYON		12H42	12H39
30.5	159		D22	BADMENIL		12H46	12H43
VOSGES (88)							
38	151.5		D47	DOMPTAIL (Suivre SAINT PIERREMONT)		12H57	12H53
41.4	148.1			SAINT PIERREMONT		13H03	12H58
				A droite D414 vers MAGNIÈRES			
MEURTHE ET MOSELLE (54)							
42.8	146.7		D914	MAGNIÈRES, à gauche D22 vers MATTEXY		13H04	13H00
46.7	142.8		D22	MATTEXY (Suivre BAYON)		13H10	13H05
53.6	135.9			ROZELIEURES (Suivre BAYON)		13H20	13H15
61.6	127.9			A gauche, chemin des chinois		13H32	13H26
				A gauche, D112 VIRECOURT			
63	126.5		D112	VIRECOURT		13H35	13H28
65.4	124.1			Passage à niveau		13H38	13H32
67	122.5		D112	A droite, C1 vers BAINVILLE AUX MIROIRS		13H41	13H34
67.9	121.6			BAINVILLE AUX MIROIRS		13H42	13H35
68	121.5		C 1	Passage de ponts étroits sur 200m		13H42	13H35
				A gauche, D570 vers CHARMES			
			D570	A droite, D187 vers GRIPPOR			
71.8	117.7		D187	GRIPPOR, à droite D904 vers NANCY		13H48	13H41
73.7	115.8		D 904	Cote de GRIPPOR 1,9km à 5,9%	GPM 4	13H51	13H43
78.3	111.2			XIROCOURT		13H57	13H50
				XIROCOURT Chaussée surélevée			
83	106.5		D 913	A gauche, direction SAINT FIRMIN		14H05	13H56
			D 50D	A droite, direction PRAYE			
86.5	103			PRAYE		14H10	14H01
			D 50	Route de Sion			
87	102.5			Passage à niveau		14H11	14H02
			D 50E	A Droite, direction SAXON SION			
89.5	100		D 53	COLLINE DE SION 2,5km à 6,3%	GPM 2	14H14	14H05
90	99.5			Descente 15 % puis Epingle à droite dans SAXON SION		14H15	14H06
90	99.5			SAXON SION		14H15	14H06
92	97.5			CHAOUILLEY		14H18	14H08
95.3	94.2			VRONCOURT		14H23	14H13
97.2	92.3			QUEVILLONCOURT		14H26	14H15
			D 904	A gauche, direction VEZELISE			
99.1	90.4			VEZELISE		14H29	14H18
			D 5	A droite, direction CEINTREY			

100	89.5			ZONE DE RAVITAILLEMENT puis ZONE DECHET	14H30	14H20
101	88.5			OMELMONT	14H31	14H21
105.4	84.1			Passage à niveau	14H38	14H27
106	83.5		D 913	CEINTREY	14H39	14H28
	189.5			A droite, D6 vers LEMAINVILLE		
	189.5		D 6	A gauche, D61 vers BENNEY		
112.4	77.1			BENNEY	14H49	14H37
116.7	72.8		D 116	CREVECHAMPS	14H55	14H43
				CREVECHAMPS Chaussée surélevée		
				Intersection D116 - D 570, tout droit		
117.1	72.4			Passage de pont étroit sur 30m	14H55	14H43
118	71.5			Passage de pont étroit sur 200m	14H57	14H45
118.3	71.2			VELLE SUR MOSELLE	14H57	14H45
			D 116A	A droite		
			D 112	A droite, direction BAYON		
124.5	65			SAINT MARD	15H07	14H54
128	61.5			BAYON	15H12	14H59
			D 9	A gauche, D9 vers MEHONCOURT		
129.6	59.9			Cote de BAYON 1,6km à 5,7% GPM 4	15H14	15H01
133.7	55.8			MEHONCOURT	15H21	15H07
133.8	55.7		D 140	A gauche, direction ROMAIN		
135	54.5			ROMAIN	15H23	15H09
			D110	A droite, direction DAMELEVIERS		
138			D 140	A gauche, direction BARBONVILLE ENTREE DU CIRCUIT FINAL	15h27	15h13
140	49.5			BARBONVILLE	15H30	15H16
				Tout droit vers VIGNEULLES		
				A gauche, D1b vers VIGNEULLES		
142.4	47.1		D1b	VIGNEULLES, à droite vers SAFFAIS	15H34	15H19
143.4	46.1			Côte de VIGNEULLES 1km à 5.4% GPM 4	15H35	15H20
				A droite, D116 vers ROSIERES AUX SALINES		
146.8	42.7		D116	ROSIERES AUX SALINES	15H40	15H25
				Rond point 1ère sortie vers DAMELEVIERS		
				Intersection D1 - D1g à droite vers DAMELEVIERS		
151.7				DAMELEVIERS (Entrée)	15H48	15H32
152.7	36.8			DAMELEVIERS, 1er passage sur la ligne	15H49	15H33
				A droite, D110 vers BAYON		
			D110	A droite, D140 vers BARBONVILLE		
158.7	30.8		D140	BARBONVILLE	15H58	16H42
				Tout droit vers VIGNEULLES		
				A gauche, D1b vers VIGNEULLES		
161.1	28.4		D1b	VIGNEULLES, à droite vers SAFFAIS	16H02	16H36
161.8	27.7			Côte de VIGNEULLES 1km à 5.4% GPM 4	16H02	15H46
				A droite, D116 vers ROSIERES AUX SALINES		
165.2	24.3		D116	ROSIERES AUX SALINES	16H08	15H50
				Rond point 1ère sortie vers DAMELEVIERS		
				Intersection D1 - D1g à droite vers DAMELEVIERS		
170.1	19.4			DAMELEVIERS (Entrée)	16H15	15H57
171.1	18.4			DAMELEVIERS, 2ème passage sur la ligne	16H17	15H59
				A droite, D110 vers BAYON		
			D110	A droite, D140 vers BARBONVILLE		
177.1	12.4		D140	BARBONVILLE	16H26	16H08
				Tout droit vers VIGNEULLES		
				A gauche, D1b vers VIGNEULLES		
179.5	10		D1b	VIGNEULLES, à droite vers SAFFAIS	16H29	16H11
180.2	9.3			Côte de VIGNEULLES 1km à 5.4% GPM 4	16H30	16H12
				A droite, D116 vers ROSIERES AUX SALINES		
183.6	5.9		D116	ROSIERES AUX SALINES	16H35	16H16
				Rond point 1ère sortie vers DAMELEVIERS		
				Intersection D1 - D1g à droite vers DAMELEVIERS		
188.5	1			DAMELEVIERS (Entrée)	16H43	16H23
189.5	0			DAMELEVIERS Rue du Maréchal de Lattre de Tassigny	16H44	16H24

Les 3 derniers kilomètres

