



Itinéraire détaillé

CIRCUIT

**CLASSIC FEMININE
VIENNE / NOUVELLE AQUITAINE**





















CIVAUX (86)

13,300 km x 8 tours

106,400 km

Samedi 29 mai 2021

Km à parcourir	Km Parcours	ITINERAIRE DETAILLE	SI MG ZR HI	Signaleurs	Course à 38 km/h	DANGERS
		CIVAUX:				
		Départ fictif : D 83 (à la hauteur de la salle omnisports)			13h30	
		D 83 / D 114 tout droit D 83 => LHOMMAIZE				
		Tourner à gauche => Route du Fond d'Orveau (CIVAUX Centre)				
		Ilots Centraux				
		Ilots Centraux entrée Rond-Point				
		Rond-Point : 1 ^{ère} sortie => Route de la Croche				
		Contournement par la gauche				
		Ilots Centraux sortie Rond-Point				
		Tourner à gauche => Chemin sous le Peux				
		Tourner à gauche => Route de la Berlette				
		Tourner à gauche => Rue du Gros Bois				
		STOP : tout droit : Rue du Gros Bois				
		Tourner à gauche => CIVAUX Centre				
		Tourner à droite => Rue des Prés Nouveaux				
		Place de Gomelange				
		Rue du 19 Mars 1962				
		Tourner à gauche => Rue du Pont 1902				
		Rond-Point : 3 ^{ème} sortie D 83 => EDF – CNPE Civaux				
		Contournement par la gauche				
	3.4	Ilots Centraux sortie Rond-Point				
106.4	0.0	Départ réel: D 83 (à la hauteur de la salle omnisports)			13h45	
		D 83 / D 114 Tourner à droite D 114 => CUBORD				
		Ilots Centraux				
		D 114 / D 114 B tout droit => D 114				
		Ilots Centraux				
102.9	3.5	Tourner à gauche => Route de Lhommaizé			13h50	
102.3	4.1	STOP : tout droit			13h51	
101.4	5.0	800m à 6%			13h53	
101.4	5.0	STOP : Tourner à gauche			13h53	
100.4	6.0	LA PARTHENIERE (CIVAUX)			13h54	
		Route de Morthemer				
		Sortie la Parthenière				
100.2	6.2	CEDEZ LE PASSAGE : Tourner à droite D 114 B			13h54	
		Ilots Centraux (Rester sur la voie de droite)				
		Ilots Centraux (Rester sur la voie de droite)				
99.0	7.4	Tourner à droite => Montandault – Ervaux – La Creuse			13h56	
98.4	8.0	600m à 7%			13h58	
98.3	8.1	Tourner à gauche			13h58	
97.6	8.9	Tourner à gauche => Solférino – Chillou - Civaux			14h00	

Km à parcourir	Km Parcours	ITINERAIRE DETAILLE	SI MG ZR HI	Signaleurs	Course à 38 km/h	DANGERS
96.4	10.0	STOP : / D 114 B / D 83 Tourner à droite D 83 => LHOMMAIZÉ 			14h01	
96.1	10.3	Tourner à gauche => CIVAUX 			14h01	
		Route de la Croche				
96.1	10.3	Passage à niveau			14h01	
96.0	10.4	CIVAUX			14h01	
		Tourner à droite => Route de la Berlette 				
		STOP : tout droit 				
94.9	11.5	Tourner à gauche => Route de la Gare 			14h03	
		Ilots Centraux				
94.4	12.0	STOP : / D 114 tout droit D 114 => Toutes Directions 			14h04	
		Ilots Centraux				
93.9	12.5	CIVAUX			14h05	
		Ilots Centraux entrée Rond-Point				
93.5	12.9	Rond-Point : 2 ^{ème} sortie D 83 => EDF – CNPE Civaux Contournement par la droite et la gauche  			14h05	
		Ilots Centraux sortie Rond-Point				
93.1	13.3	Ligne d'arrivée (1^{er} passage)			14h06	
79.8	26.6	Ligne d'arrivée (2^{ème} passage)			14h27	
74.8	31.6	Au panneau Stop à 150m : 800m à 6%			14h35	
71.8	34.6	Au niveau plan d'eau à droit : 600m à 7%			14h40	
66.5	39.9	Ligne d'arrivée (3^{ème} passage)			14h48	
53.2	53.2	Ligne d'arrivée (4^{ème} passage)			15h09	
48.2	58.2	Au panneau Stop à 150m : 800m à 6%			15h17	
45.2	61.2	Au niveau plan d'eau à droit : 600m à 7%			15h22	
39.9	66.5	Ligne d'arrivée (5^{ème} passage)			15h30	
26.6	79.8	Ligne d'arrivée (6^{ème} passage)			15h51	
21.6	84.8	Au panneau Stop à 150m : 800m à 6%			15h59	
18.6	87.8	Au niveau plan d'eau à droit : 600m à 7%			16h04	
13.3	93.1	Ligne d'arrivée (7^{ème} passage)			16h12	
0.0	106.4	Arrivée (8^{ème} passage) 			16h33	