



TOUR

53^e
DES ALPES-MARITIMES
ET DU VAR GROUPE
nice-matin

www.tour06-83.com

19 › 20 › 21
FÉVRIER 2021

LIVRE TECHNIQUE › ROAD BOOK

🕒 UNE ANNÉE PARTICULIÈRE À TOUS POINTS DE VUE !



C'est avec un immense plaisir que nous vous accueillons sur le 53^e Tour des Alpes-Maritimes et du Var. Une joie non dissimulée, quoi que légèrement par le masque, parce que cette année 2021 reste une année difficile pour beaucoup d'entre nous. La situation sanitaire nous impose d'importants bouleversements dans nos habitudes de vie, de travail et met nos organisations en péril.

Le Groupe Nice-Matin a fait le choix de l'offensive en maintenant, en cette année si singulière, ce rendez-vous qui rythme notre mois de février depuis maintenant 53 ans. Certes, les conditions seront particulières, mais l'essentiel pour nous était de prendre le départ et de vous proposer une édition 2021 de qualité.

3 étapes, 3 parcours différents avec un fil conducteur : l'exigence.

Une arrivée au sommet à Gourdon, une arrivée au sommet du mur de Fayence puis une arrivée à Blausasc après l'ascension de trois cols mythiques des Alpes-Maritimes.

Que nous souhaiter ? Que cette édition 2021 soit belle sportivement ! On peut déjà affirmer que tous les ingrédients sont réunis. Le plateau sportif est certainement le plus relevé de l'histoire de l'épreuve.

Nous aurons qui plus est le plaisir de pouvoir suivre la bataille pour le maillot Mimosas Conseil Départemental 06 en direct sur France 3 et Eurosport.

Reste aux athlètes à écrire l'histoire.

Avant de conclure, je souhaite remercier chaleureusement nos partenaires qui, malgré la crise, seront présents au rendez-vous : le Conseil Départemental 06, le Crédit Agricole Provence Côte d'Azur, la Région Sud, Maisons du Midi, GSF, les Cycles Patrick Béraud, Renault, Didier Saba, Dolcini Sportswear.

Un grand merci également aux villes et communautés qui nous accueillent cette année : la Communauté d'agglomération de Sophia Antipolis, Communauté de communes de Fayence et Blausasc.

Belle course à toutes et à tous.

Frédéric Maistre

Responsable événements et opérations spéciales Groupe Nice-Matin

👉 FIER ET IMPATIENT !



Le Tour des Alpes-Maritimes et du Var 2021 constituera une étape marquante dans l'histoire de cette mythique compétition qui s'appela initialement et pendant de nombreuses années « Le Tour du Haut-Var », puis « Le Tour du Haut Var-Matin ».

Cette 53^e version verra la fin de la coopération de l'OCCV avec Nice-Matin qui, en 2022, sera seul aux commandes. Coopération fructueuse qui, grâce l'apport technique et la longue expérience de notre club, joints à la forte influence médiatique du journal régional, ont permis, malgré un contexte économique et sanitaire de plus en plus difficile, de faire vivre cette formidable manifestation sportive.

Alors que le grand départ se fera de Biot et rejoindra le village de Gourdon, la seconde, toute varoise, sera accueillie d'un bout à l'autre par la ville de Fayence ; étape pour laquelle j'ai insisté auprès des décideurs car elle représentait beaucoup pour moi. Je n'oublierai jamais que le Var et plus précisément le Pays de Fayence est la terre natale de cette course. Il me tenait donc à cœur de rendre hommage une dernière fois à son créateur, Moïse Puginier, en faisant défiler le peloton devant son domicile, comme un ultime salut de toutes les générations de sportifs qu'il a réunies.

Après l'étape-émotion, le départ de Blausasc constituera l'étape-vérité pour le dernier jour où tous les cols célèbres des Alpes-Maritimes seront franchis et conduiront les coureurs à leur point de départ ; avis aux grimpeurs...

La qualité sera une fois de plus au rendez-vous avec 18 équipes de haut niveau dont 9 World Tours dont les exploits seront cette année retransmis sur France 3 et Eurosport, excusez du peu !

C'est avec une certaine émotion, pour ne pas dire une émotion certaine que je passerai le relais pour cette épreuve qui, bien au-delà d'une simple manifestation sportive constitua pour l'amoureux de la petite reine que je suis et ne cesserai d'être, une aventure humaine, faite de merveilleuses tranches de vie, de belles rencontres qui faisaient oublier des trahisons, des moments de jubilation qui effaçaient des déceptions.

Au moment de confier les rênes au journal Nice-Matin, je formule le vœu que le Tour des Alpes-Maritimes et du Var perdure et se développe encore et toujours pour atteindre ses lettres de noblesse au plus haut niveau.

Serge Pascal
Directeur de l'épreuve

PROGRAMME DE L'ÉPREUVE

🕒 JEUDI 18 FÉVRIER 2021

14h/18h BIOT (06) › Permanence
Salle Operto, 679 chemin des Combes.
Remise des pièces officielles, accréditations,
service radio.

16h › Salle Operto - Réunion de tous les
pilotes voitures et motos de l'échelon course,
consignes générales par le Directeur de
course.

17h › Réunion des Directeurs Sportifs avec
le Président du Collège des Commissaires.
Tirage au sort de l'ordre de marche des
voitures des groupes sportifs dans la course.

🕒 VENDREDI 19 FÉVRIER 2021

8h/11h BIOT (06) › Permanence de départ,
Salle Operto, 679 chemin des Combes.

10h/10h50 › Contrôle et signature,
présentation des équipes sur le podium
protocolaire. Parking Salle Operto,
679 chemin des Combes.

10h55 › Appel et rassemblement des
coureurs sous l'arche de départ.

11h › Monsieur le Président du Conseil
Départemental, Monsieur le Président de
la Communauté d'Agglomération Sophia-
Antipolis et Monsieur le Maire coupent
le ruban tricolore et donne le départ fictif
du 53^e TOUR Cycliste International
des Alpes-Maritimes et du Var.

11h15 › Départ réel lancé au Km 0 donné
par Monsieur le Président du Conseil
Départemental, au niveau de l'arrêt de bus
Castagnès (Biot).

16h10 › Arrivée Gourdon.

16h30 › Podium Protocolaire.

17h10 › Apéritif de Clôture sur place.

🕒 SAMEDI 20 FÉVRIER 2021

8h/10h FAYENCE (83) › Permanence de
départ, Office de Tourisme, place Léon Roux.
Remise des pièces officielles, accréditations,
service radio.

10h/10h50 › Contrôle et signature,
présentation des équipes sur le podium
protocolaire.

10h55 › Appel et rassemblement
des coureurs sous l'arche de départ.

11h › Monsieur le Maire, coupe le ruban
tricolore et donne le départ fictif
du 53^e TOUR Cycliste International des
Alpes-Maritimes et du Var pour rejoindre
le lieu du départ réel Km 0.

11h15 › Départ réel lancé Km 0 sur D19,
juste avant le petit pont.

15h55 › Arrivée Fayence.

16h15 › Podium Protocolaire.

16h15 › Apéritif sur place.

🕒 DIMANCHE 21 FÉVRIER 2021

8h/11h30 BLAUSASC (06) › Permanence
Ecole, chemin de Vienne. Remise des pièces
officielles, accréditations radio.

11h/11h50 › Contrôle et signature,
présentation des équipes sur le podium
protocolaire. Mairie.

11h50 › Appel et rassemblement des
coureurs sous l'arche de départ.

12h › Monsieur le Maire, coupe le ruban
tricolore et donne le départ fictif du
53^e TOUR Cycliste International
des Alpes-Maritimes et du Var,
pour rejoindre le lieu départ réel Km 0.

12h10 › Départ réel lancé au Km 0.
Route des Clues (D21) au niveau de
l'intersection avec la D3.

15h30 › Arrivée La Pointe de Blausasc

16h › Podium Protocolaire.

16h40 › Apéritif de Clôture sur place.

COMITÉ D'ORGANISATION

PRÉSIDENTS D'HONNEUR

GINESY Charles-Ange
LEONETTI Jean
LOTTIER Michel
HUGO René
HENRY Bernard
DERMIT Jean Pierre
COURTIN Jean Marie
MUSELIER Renaud

MEMBRE FONDATEUR

PUGINIER Moïse

MEMBRE DU JURY UCI

Président Collège Commissaires :
PERROT Jean-Marc
SIGAL Nicolas
PINEAU Christelle
UCI 1 : BASTIEN Laurent
UCI 2 : GASTOU Catherine
Juge à l'arrivée : LOPEZ DIAZ Séverine
Chronométrateur : NOUHAUT Yves
Arbitre moto 1 : PINEAU Christelle
Arbitre moto 2 : SIGAL Nicolas

ORGANISATION GÉNÉRALE

Directeur Général :
MAISTRE Frédéric 06 70 76 36 63
Directeur de l'Epreuve :
PASCAL Serge 06 61 73 79 56
Radio Tour : REILLE Christelle
Direction Communication Médias :
LAPLANE Sandra 06 09 69 70 89
MAISTRE Frédéric 06 70 76 36 63
Direction Financière :
MAISTRE Frédéric 06 70 76 36 63
Direction Technique :
MARCADIER Frédéric 06 18 45 48 93
Coordination logistique :
MARCADIER Frédéric 06 18 45 48 93

SERVICE MÉDICAL

Dr THIEBAUD Isabelle 06 19 30 83 71
Dr BIOU Jean-Pierre 06 13 02 33 33
SUD AMBULANCES 06 25 45 24 24
AMBULANCE LAËTITIA

COORDINATION VILLES

Biot : BERY Ingrid
Gourdon : TRAPANI Patrick
Fayence : FENOCCHIO Philippe
Blausasc : PONS Yves

COORDINATION MOTOS

Motos UCI :
BERTHIER Antoine
CARPENTIER Bruno
Ardoisier :
LONG Richard
NORTES Mireille
Motos Photo :
SALOMONE Patrick
Infos-Courses :
DELPHIS Jean-Pierre
MARIGNAT Thierry
Motos Cadreurs :
EUROMEDIA
Régulateur :
NUBLAT Yannick
MICHEL Jacques

ORGANISATION COURSE 1

Responsables protocole :
LAPLANE Sandra 06 09 69 70 89
PASSEMARD Justine 06 23 26 16 55
Responsables VIP :
LAPLANE Sandra 06 09 69 70 89
Permanence secrétariat :
AUGIER Stéphanie
PASSEMARD Justine
Accréditations Presse Médias :
AUGIER Stéphanie
PASSEMARD Justine
Hébergement :
AUGIER Stéphanie 06 45 97 90 79
PASSEMARD Justine 06 23 26 16 55
Zones départs et arrivées :
MARCADIER Frédéric 06 18 45 48 93
CRISTINA Gilles
Responsable signaleurs Moto :
FABRE Serge
Fléchage parcours : ESP
Défléchage parcours :
MERIL André et Zora

Décor et fleurs :


A NOS RACINES
Web et Réseaux sociaux :
AUGIER Stéphanie
Infographiste :
FOUCARD Anthony
Photographe officiel :
GROUPE NICE-MATIN
Speakers :
DIDELOT Vincent
EDWARDS Olivia

ORGANISATION COURSE 2

Service d'ordre :
Gendarmerie Nationale
Police Nationale
Police Municipale
Pilotes Autos :
ARBES Hubert
BERAUD Patrick
BISCAREL Laurent
DESCAMPS Lionel
DIEUDONNE Nicolas
FASANO Laurent
HERMAND Pierre
JUILLET Eric
MARXER Eric
POGGIOLI Marc
Dépannage course : MAVIC
Radio course : VITTA
HOTTELET Francis
Voiture Info :
S2C - AUGUSTE Bernard
Car balai : Comité régional PACA
GHIGO Adrien - LANGUILLE Marcel
Portique : PORTIX
Ligne d'arrivée : ESP
Podiums protocolaires : GSF
Photos finish classements :
S.T.S. : LAFARGUE F. et AUDARD JP
MÉDIAS ET TÉLÉVISION
GROUPE NICE-MATIN
Diffuseurs :
FRANCE TÉLÉVISION
EUROSPORT
FRANCE BLEU AZUR

SERVICE MÉDICAL

ORGANISATION



LES MÉDECINS

- › Docteur Isabelle THIEBAUD **06 22 63 58 38**
- › Docteur Jean-Pierre BIOUS **06 13 02 33 33**

LES AMBULANCES

- › AMBULANCE LAËTITIA
- › SUD AMBULANCES **06 25 45 24 24**

NUMÉROS D'URGENCE

- 15** SAMU
- 17** POLICE GENDARMERIE
- 18** POMPIERS
- 112** TOUTES URGENCES

LES HÔPITAUX

VENDREDI 19 FÉVRIER • ÉTAPE 1 : BIOT › GOURDON

ANTIBES	Centre Hospitalier d'Antibes Juan-les-Pins	Quartier La Fontonne 06606 Antibes cedex	04 97 24 77 48
GRASSE	Centre Hospitalier de Grasse	Chemin de Clavary 06135 Grasse cedex	04 93 09 55 55
NICE	Hôpital Pasteur	30 voie Romaine 06000 Nice	04 93 69 70 00

SAMEDI 20 FÉVRIER • ÉTAPE 2 : FAYENCE › FAYENCE

CANNES	Centre Hospitalier de Cannes	15 avenue des Broussailles CS 50008 - 06414 Cannes	04 93 69 70 00
ANTIBES	Centre Hospitalier d'Antibes Juan-les-Pins	Quartier La Fontonne 06606 Antibes cedex	04 97 24 77 48
GRASSE	Centre Hospitalier de Grasse	Chemin de Clavary 06135 Grasse cedex	04 93 09 55 55
FRÉJUS	Centre Hospitalier Intercommunal de Fréjus	240 avenue de Saint-Lambert 83608 Fréjus cedex	04 94 40 21 21

DIMANCHE 21 FÉVRIER • ÉTAPE 3 : BLAUSASC › BLAUSASC

NICE	Hôpital Pasteur	30 voie Romaine 06000 Nice	04 93 69 70 00
-------------	-----------------	-------------------------------	----------------

HÉBERGEMENTS

📍 HÔTELS DES ÉQUIPES

HÔTEL THALAZUR

770 chemin des Moyennes Bréguières

06600 Antibes

04 92 91 82 00

Mail : commercial.antibes@thalazur.fr

Equipe : **GROUPAMA FDJ**

Equipe : **AG2R CITROËN**

Equipe : **TREK SEGAFREDO**

HÔTEL IBIS SOPHIA ANTIPOLIS

502 rue Albert Caquot

06560 Valbonne

04 93 65 30 60

Mail : marie.gosse@accor.com

Equipe : **BINGOAL WALLONIE BRUXELLES**

Equipe : **ARKEA SAMSIC**

HÔTEL CAMPANILE NICE AÉROPORT

459-461 Promenade des Anglais

06200 Nice

04 93 21 20 20

Mail : nice.aeroport@campanile.fr

Equipe : **EF EDUCATION FIRST-NIPPO**

HÔTEL IBIS STYLE FRÉJUS

990 avenue du 8 mai 1945

83600 Fréjus

04 94 52 89 89

Mail : HB2C8@accor.com

Equipe : **SAINT-MICHEL AUBERT 93**

HÔTEL CAMPANILE CHÂTEAUNEUF DE GRASSE

44 chemin du Cabanon

06740 Châteauneuf-Grasse

04 92 60 38 38

Mail : grasse.chateauneuf@campanile.fr

Equipe : **SWISS RACING ACADEMY**

HÔTEL NOVOTEL NICE ARÉNAS

455 Promenade des Anglais

06200 Nice

04 93 21 22 50

Mail : H0478-RE@accor.com

Equipe : **XELLISS ROUBAIX LILLE MÉTROPOLE**

HÔTEL LES MESSUGUES

Impasse des Messugues

06570 Saint Paul de Vence

04 93 32 53 32

Mail : secretariat@alainllorca.com

Equipe : **COFIDIS**

HÔTEL SERVOTEL

30 avenue Auguste Verola

06200 Nice

04 93 29 99 00

Mail : incentive@servotel-nice.fr

Equipe : **QHUBEKA ASSOS**

Equipe : **TEAM INEOS GRENADIER**

Equipe : **TOTAL DIRECT ENERGIE**

Equipe : **UAE TEAM EMIRATES**

Equipe : **ASTANA PREMIER TECH**

HÔTEL LOU CASTELET

728 route Départementale

06510 Carros

04 93 29 16 66

Mail : contact@loucastelet.com

Equipe : **VITAL B&B HÔTEL P/B KTM**

Equipe : **DELKO**

Equipe : **TEAM DSM**

Equipe : **ALPECIN FENIX**

Equipe : **ISRAEL START-UP NATION**

📍 HÔTELS ORGANISATION

MANOIR DE L'ÉTANG

66 allée du Manoir

06250 Mougins

04 92 28 36 00

HÔTEL IBIS PALAIS NIKAIÏA

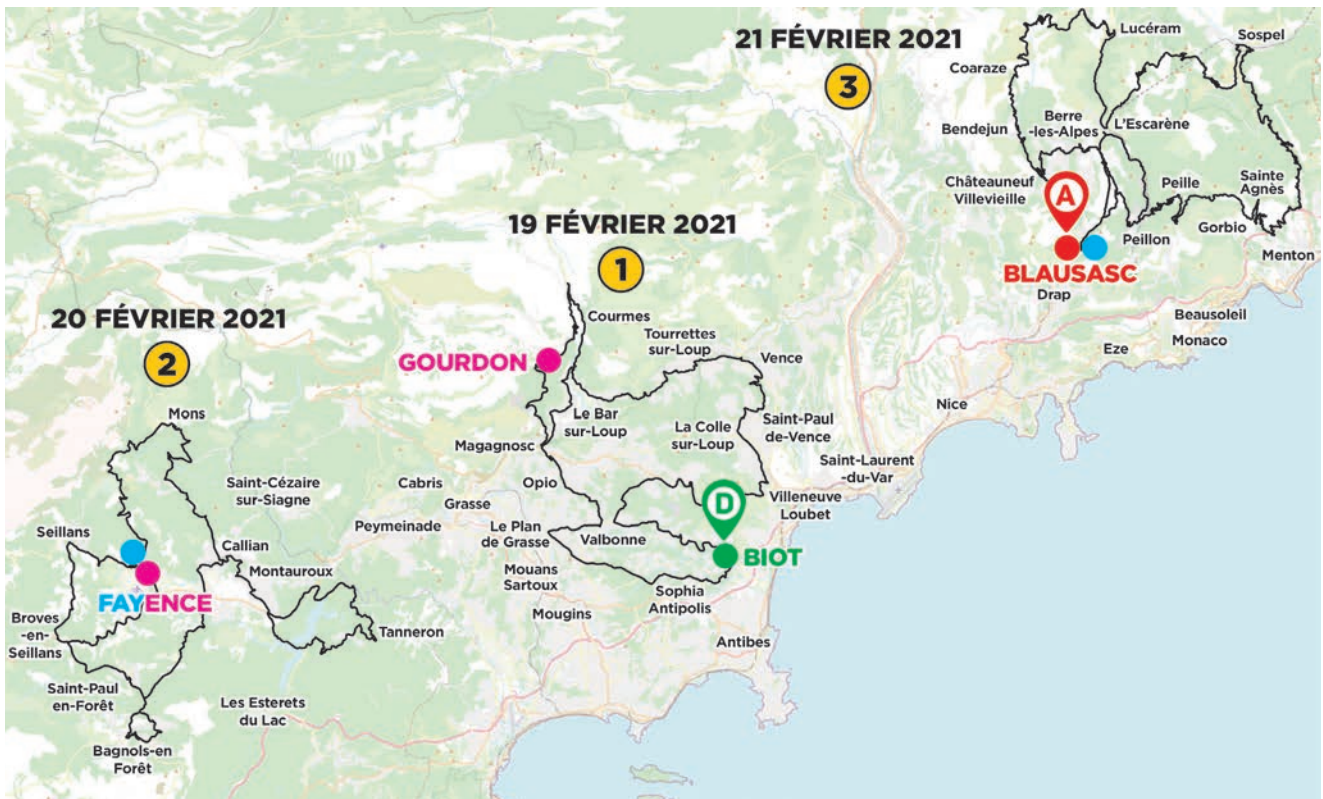
8 avenue Pierre Isnard

06200 Nice

08 92 68 32 48

LES 3 ÉTAPES

PARCOURS DE L'ÉPREUVE



LÉGENDE >



Ville Grand Départ



Ville d'Arrivée Final



Ville départ d'Etape



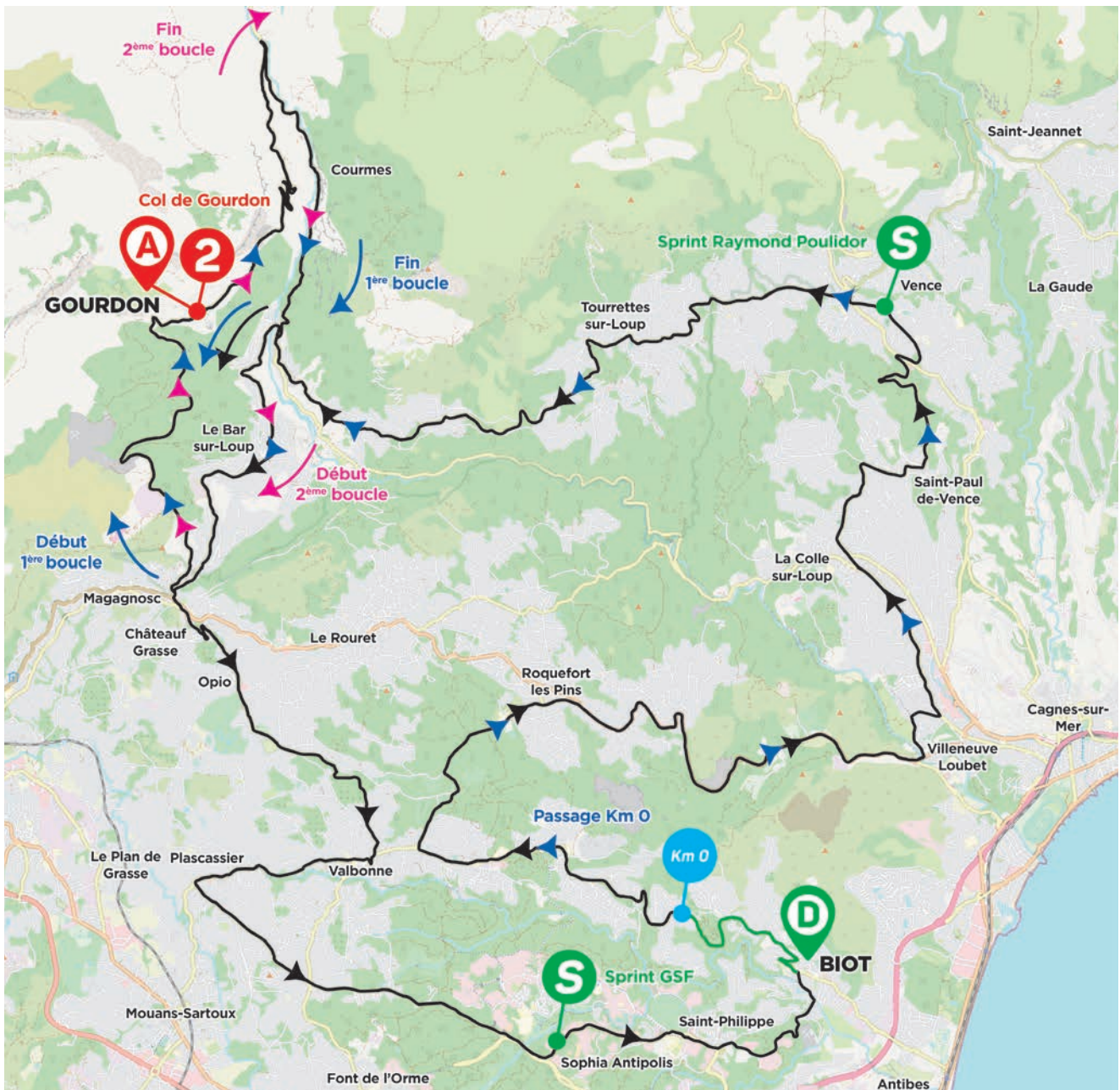
N° Etape











Ville d'arrivée d'Etape

1^{re} ÉTAPE › 19/02/21

📍 PARCOURS 1^{re} ÉTAPE : BIOT › GOURDON (188 km)

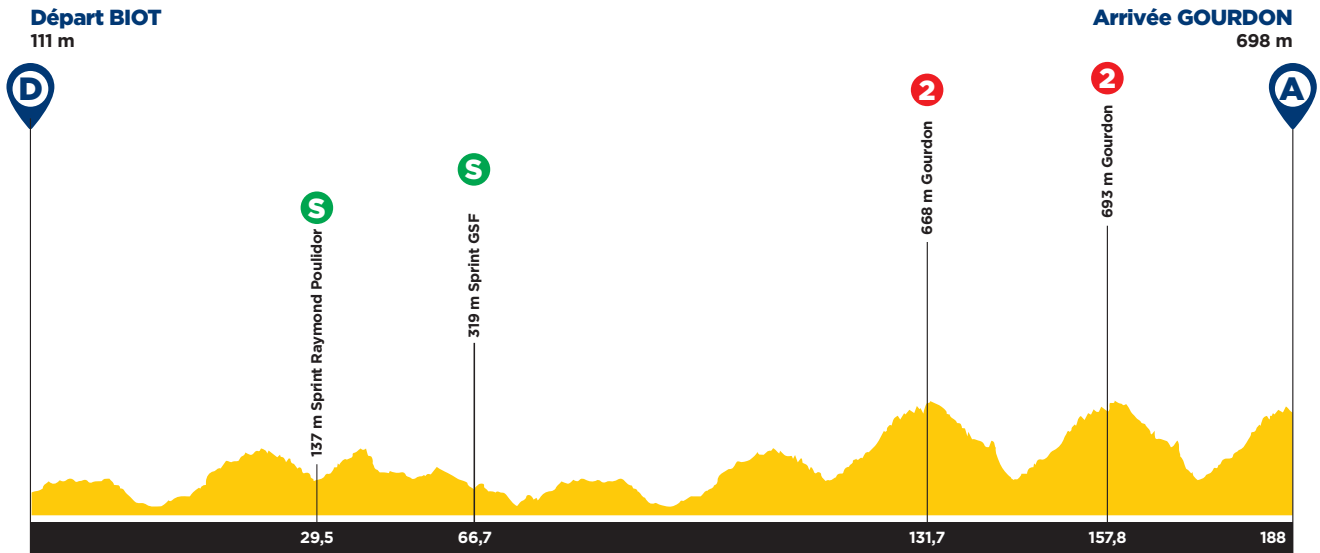


LÉGENDE ›

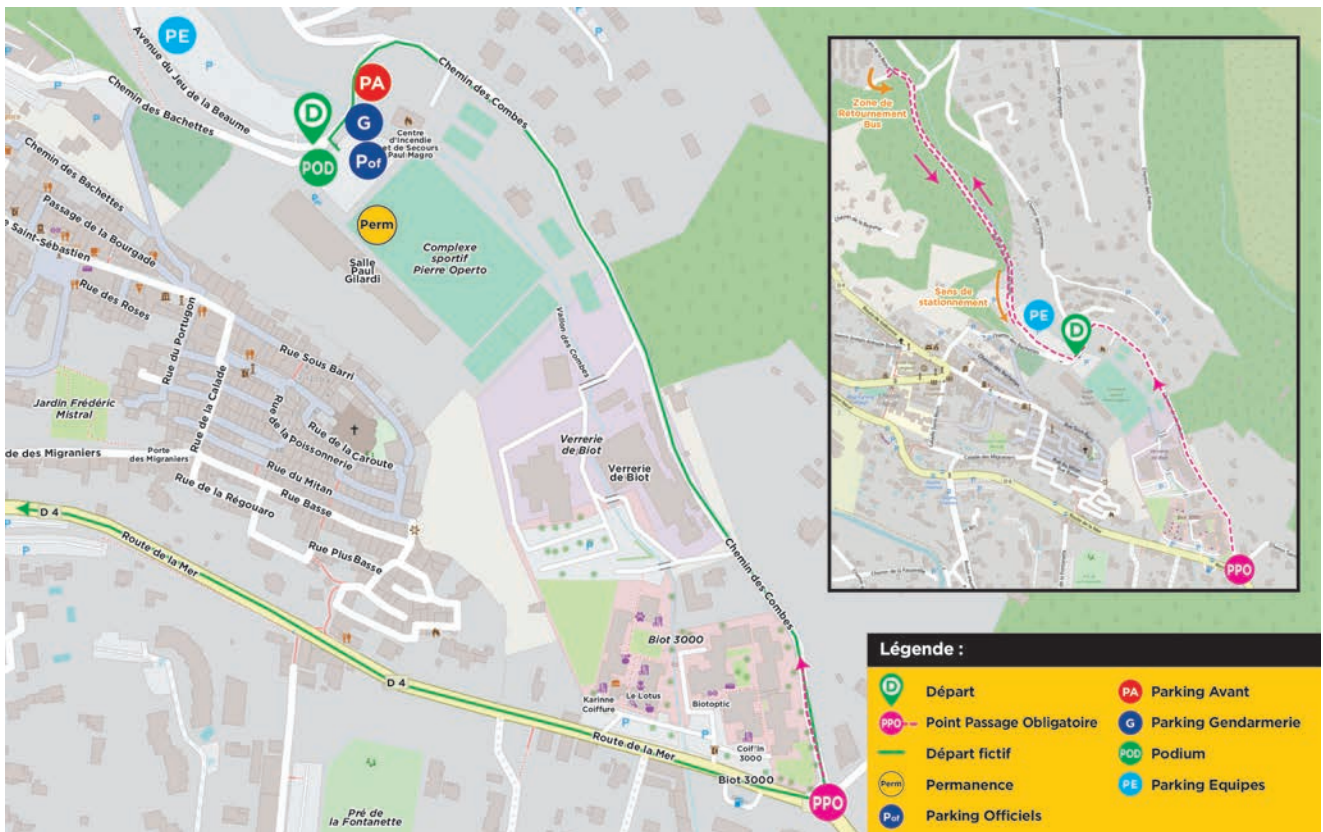
- | | | |
|---|---|--|
|  Ville de Départ |  Classement du meilleur Grimpeur |  Passage KM 0 |
|  Ville d'Arrivée |  Parcours fictif |  3 Boucles |
|  Sprint |  Parcours | |

1^{re} ÉTAPE › 19/02/21

➔ PROFIL 1^{re} ÉTAPE : BIOT › GOURDON (188 km)



➔ PLAN DÉPART : BIOT

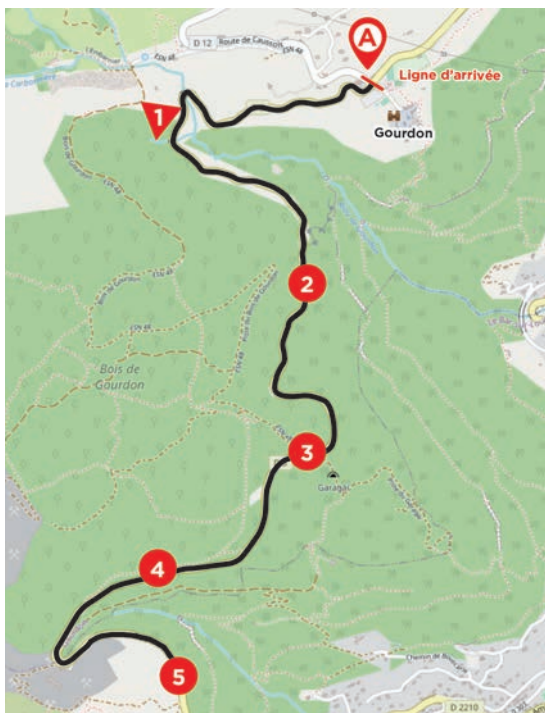


1^{re} ÉTAPE › 19/02/21

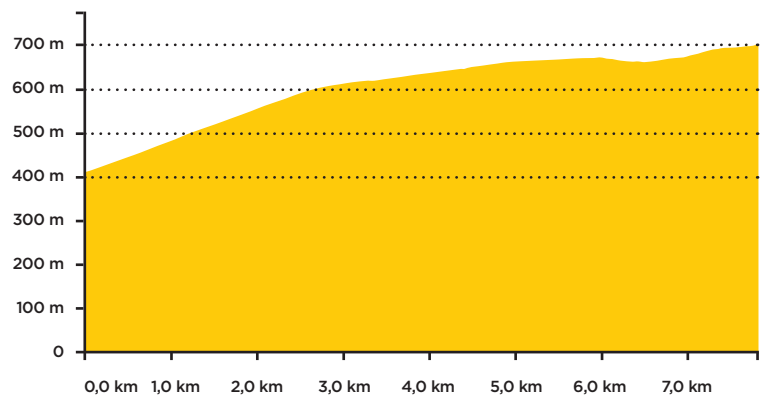
📍 PLAN ARRIVÉE : GOURDON



📍 LES 5 DERNIERS KM : GOURDON



GOURDON
698 m - 7,81 km à 4,1%



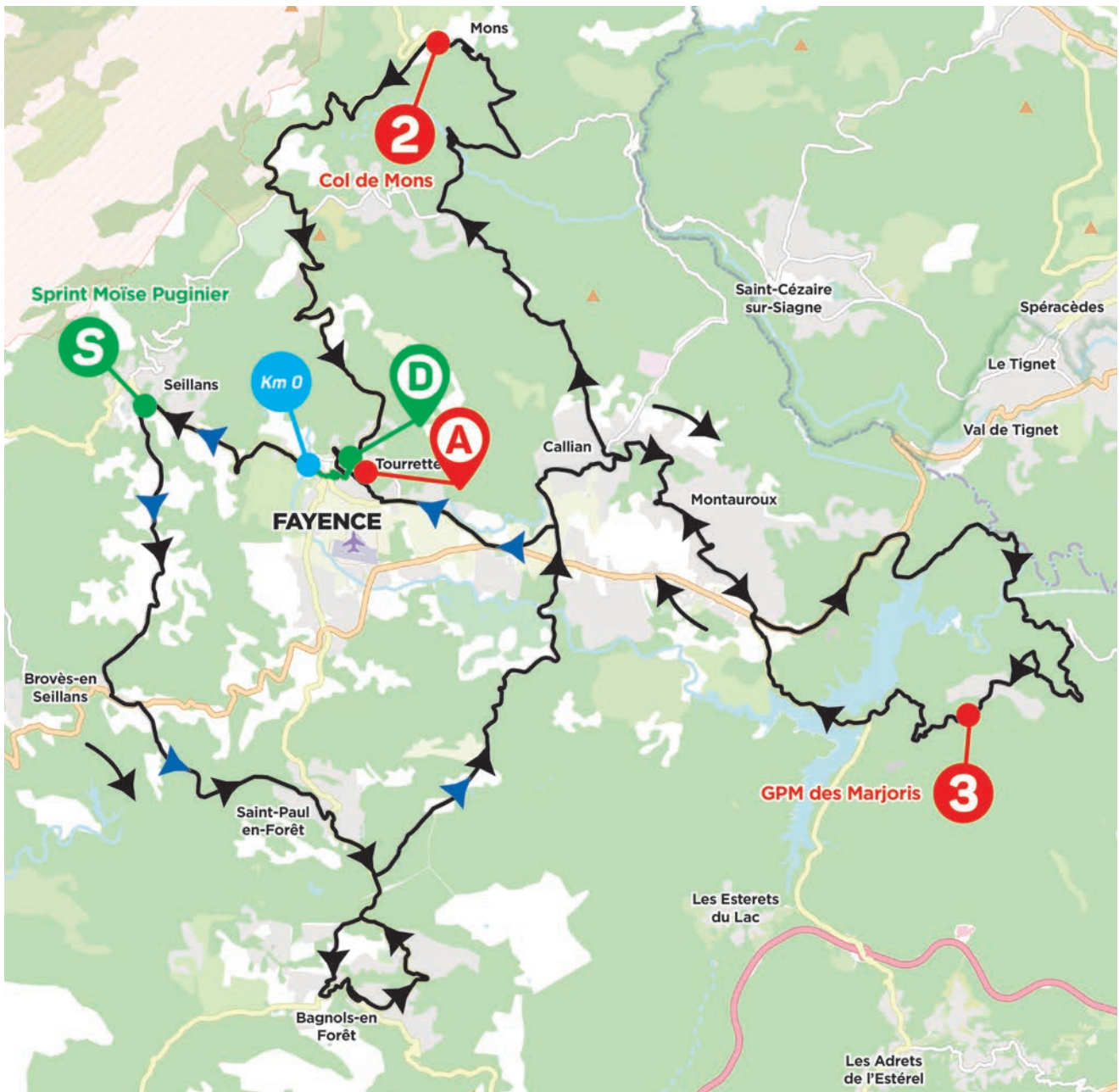
Distance	Pente moy.	Alt. la + basse	Alt. la + élevée	Dénivelé
7,81 km	4,1 %	408 m	698 m	290 m

TOUR DES ALPES-MARITIMES ET DU VAR 2021 / ÉTAPE N°1 : BIOT - GOURDON

Kilomètres			ITINÉRAIRE 183 km	Horaires		
à parcourir	parcourus	itinéraire		35 km/h	38 km/h	41 km/h
	0		Départ fictif de Biot Salle Operto, 679 chemin des Combes A droite - D4 Chemin neuf vers le km 0 Départ fictif sur 4,7 km jusqu'au Km 0	11:00:00	11:00:00	11:00:00
183,9	0,0	D4	Au niveau de l'arrêt de bus CASTAGNÉS - DÉPART RÉEL	11:15:00	11:15:00	11:15:00
181,3	2,6	D4	Sortie Biot	11:19:27	11:19:06	11:18:48
180,8	3,1	D4	Rond point - 2 ^{ème} à droite direction Valbonne	11:20:18	11:19:53	11:19:32
179,6	4,3	D4	Rond point - 3 ^{ème} à droite	11:22:22	11:21:47	11:21:17
178,3	5,6	D204	Rond point - 1 ^{ère} à droite direction Roquefort - Nice	11:24:35	11:23:50	11:23:11
175,6	8,3	D204	Entrée ROQUEFORT LES PINS	11:29:13	11:28:06	11:27:08
174,8	9,1	D204	Rond point - 2 ^{ème} à droite direction Nice	11:30:35	11:29:22	11:28:18
174,2	9,7	D2085	1 ^{ère} à droite direction Nice	11:31:37	11:30:18	11:29:11
173,3	10,6	D2085	Début de descente sur 7 km (attention radar)	11:33:10	11:31:44	11:30:30
166,4	17,5	D2085	Entrée Villeneuve-Loubet rond point 2 ^{ème} à droite	11:44:59	11:42:37	11:40:36
166,2	17,7	D2	A gauche direction La Colle sur Loup	11:45:20	11:42:56	11:40:54
165,5	18,4	D2	A droite direction La Colle sur Loup	11:46:32	11:44:03	11:41:55
165,0	18,9	D6	A gauche direction La Colle sur Loup	11:47:23	11:44:50	11:42:39
164,1	19,8	D6	Entrée La Colle sur Loup	11:48:56	11:46:15	11:43:58
162,3	21,6	D38	A droite direction St Paul de Vence	11:52:01	11:49:06	11:46:36
161,9	22	D7	Rond point - 2 ^{ème} à droite direction Vence	11:52:42	11:49:44	11:47:11
159,8	24,1	D7	Entrée St Paul de Vence	11:56:18	11:53:02	11:50:15
159,4	24,5	D7D	Rond point - 1 ^{ère} sortie Direction Vence	11:56:59	11:53:40	11:50:51
159,2	24,7	D2	A gauche - Direction Vence - Route de Vence	11:57:20	11:53:59	11:51:08
156,7	27,2	M2	Entrée Vence	12:01:37	11:57:56	11:51:08
156,4	27,5	M2	Rond point - 2 ^{ème} sortie	12:02:08	11:58:25	11:51:34
154,9	29	M2	A gauche dans centre-ville	12:04:42	12:00:47	11:51:34
154,7	29,2	M36	A gauche (place à gauche)	12:05:03	12:01:06	11:51:34
154,4	29,5	M36	SPRINT RAYMOND POULIDOR	12:05:03	12:01:06	11:51:34
154,2	29,7	D2210	A droite - direction Tourette	12:05:43	12:01:40	11:51:28
152,1	31,8	D2210	Rond point - Tout droit direction Tourrettes/loup	12:05:33	12:01:31	11:54:32
149,9	34	D2210	Entée Tourrettes/Loup	12:09:19	12:04:59	11:57:45
141,4	42,5	D2210	Entrée Pont du loup	12:23:53	12:18:24	12:10:11
138,8	45,1	D2210	Entrée Le Bar sur loup	12:28:20	12:22:30	12:14:00
135,2	48,7	D2210	Entrée Pré du Lac	12:34:31	12:28:11	12:19:16
135,0	48,9	D2085	Rond point - 3 ^{ème} à droite direction Nice	12:34:51	12:28:30	12:19:33
134,7	49,2	D2085	Rond point 2 ^{ème} sortie direction Opio	12:35:22	12:28:59	12:20:00
134,5	49,4	D3	Rond point - 3 ^{ème} sortie en face	12:35:43	12:29:18	12:20:17
132,7	51,2	D3	Rond point - 2 ^{ème} direction Valbonne	12:38:48	12:32:08	12:22:55
128,6	55,3	D3	Entrée Valbonne Village	12:45:49	12:38:37	12:28:55
128,5	55,4	D4	A droite direction Valbonne	12:46:00	12:38:46	12:29:04
126,1	57,8	D4	Entrée Mouans-Sartoux	12:50:07	12:42:33	12:32:35
125,3	58,6	D1003	Rond point 3 ^{ème} sortie direction Sophia Antipolis	12:51:29	12:43:49	12:33:45
122,7	61,2	D103	Rond point 2 ^{ème} sortie	12:55:56	12:47:56	12:37:33
118,7	65,2	D504	Direction gauche Biot	13:02:48	12:54:14	12:43:24
117,2	66,7	D504	SPRINT GSF	13:05:22	12:56:37	12:45:36
116,8	67,1	D504	Tout droit direction Biot	13:06:03	12:57:14	12:46:11
113,2	70,7	D704	Rond point 2 ^{ème} à droite direction centre ville	13:12:13	13:02:55	12:51:27
112,7	71,2	D704	A gauche - Direction Valbonne	13:13:05	13:03:43	12:52:11
111,6	72,3	D4	Sortie Biot	13:14:58	13:05:27	12:53:48
109,2	74,7	D4	2 ^{ème} passage sur KM 0	13:19:05	13:09:14	12:57:19
106,0	77,9	D4	Rond point - 2 ^{ème} à droite direction Valbonne	13:24:34	13:14:18	13:01:59
104,8	79,1	D4	Rond point - 3 ^{ème} à droite	13:26:37	13:16:11	13:03:45
103,6	80,3	D204	Rond point - 1 ^{ère} à droite direction Roquefort - Nice	13:28:41	13:18:05	13:05:30
100,8	83,1	D204	Entrée ROQUEFORT LES PINS	13:33:29	13:22:30	13:09:36
100,0	83,9	D204	Rond point - 2 ^{ème} à droite direction Nice	13:34:51	13:23:46	13:10:46
99,4	84,5	D2085	1 ^{ère} à droite direction Nice	13:35:53	13:24:43	13:11:39
98,4	85,5	D2085	Début de descente sur 7 km (attention radar)	13:37:36	13:26:18	13:13:07
91,7	92,2	D2085	Entrée Villeneuve-Loubet rond point 2 ^{ème} à droite	13:49:05	13:36:52	13:22:55
91,5	92,4	D2	A gauche direction La Colle sur Loup	13:49:25	13:37:11	13:23:13
90,8	93,1	D2	A droite direction La Colle sur Loup	13:50:37	13:38:17	13:24:14
90,3	93,6	D6	A gauche direction La Colle sur Loup	13:51:29	13:39:05	13:24:58
89,4	94,5	D6	Entrée La Colle sur Loup	13:53:01	13:40:30	13:26:17
87,6	96,3	D38	A droite direction St Paul de Vence	13:56:06	13:43:21	13:28:55
87,5	96,4	D107	A droite direction St Paul de Vence	13:56:17	13:43:30	13:29:04
87,1	96,8	D7	Rond point - 2 ^{ème} à droite direction Vence	13:56:58	13:44:08	13:29:39
85,1	98,8	D7	Entrée St Paul de Vence	14:00:23	13:47:17	13:32:34
84,7	99,2	D7D	Rond point - 1 ^{ère} sortie Direction Vence	14:01:05	13:47:55	13:33:10
83,9	100	D2	A gauche - Direction Vence - Route de Vence	14:02:27	13:49:11	13:34:20
81,4	102,5	M2	Entrée Vence	14:06:44	13:53:08	13:34:20
81,1	102,8	M2	Rond point - 2 ^{ème} sortie	14:07:15	13:53:36	13:34:46
79,7	104,2	M2	A gauche dans centre-ville	14:09:39	13:55:49	13:34:46
79,5	104,4	M36	A gauche (place à gauche)	14:09:59	13:56:08	13:34:46
79,3	104,6	M36	Passage Sprint " Souvenir Raymond Poulidor "	14:09:59	13:56:08	13:34:46
79,0	104,9	D2210	A droite - direction Tourette	14:10:32	13:56:33	13:34:29
76,9	107	D2210	Rond point - Tout droit direction Tourrettes/loup	14:14:07	13:59:51	13:37:33
74,7	109,2	D2210	Entrée Tourrettes/Loup	14:17:54	14:03:20	13:40:46
66,2	117,7	D2210	Entrée Pont du loup	14:32:28	14:16:45	13:53:12
63,6	120,3	D2210	Entrée Le Bar sur loup	14:36:55	14:20:51	13:57:01
60,0	123,9	D2210	Entrée Pré du Lac	14:43:06	14:26:32	14:02:17
59,8	124,1	D3	A droite - Route de Gourdon - Début du Col 8 km	14:43:26	14:26:51	14:02:34
52,2	131,7	D3	Passage ligne d'arrivée - GPM 2^{ème} catégorie	14:56:28	14:38:51	14:13:42
52,2	131,7	D3	Tout droit direction Gréolières	14:56:28	14:38:51	14:13:42
45,6	138,3	D6	A droite (virage épingle) - Direction Le Bar sur Loup	15:07:47	14:49:16	14:23:21
40,1	143,8	D2210	A droite direction Le Bar sur Loup	15:17:12	14:57:57	14:31:24
33,8	150,1	D2210	Entrée Pré du Lac	15:28:00	15:07:54	14:40:37
33,7	150,2	D3	A droite - Route de Gourdon - Début du Col 8 km	15:28:11	15:08:04	14:40:46
26,1	157,8	D3	2^{ème} passage ligne d'arrivée - GPM 2^{ème} catégorie	15:41:12	15:20:04	14:51:53
26,1	157,8	D3	Tout droit direction Gréolières	15:41:12	15:20:04	14:51:53
19,4	164,5	D6	A droite (virage épingle) - Direction Le Bar sur Loup	15:52:41	15:30:38	15:01:41
13,9	170	D2210	A droite direction Le Bar sur Loup	16:02:07	15:39:19	15:09:44
7,7	176,2	D2210	Entrée Pré du Lac	16:12:45	15:49:07	15:18:49
7,5	176,4	D3	A droite - Route de Gourdon - Début du Col 8 km	16:13:05	15:49:26	15:19:06
0,0	183,9	D3	ARRIVÉE GOURDON	16:25:57	16:01:16	15:30:05

2^e ÉTAPE › 20/02/21

📍 PARCOURS 2^e ÉTAPE : FAYENCE › FAYENCE (177,4 km)



LÉGENDE ›



Ville de Départ



Ville d'Arrivée



Sprint



Classement du meilleur Grimpeur

— Parcours fictif



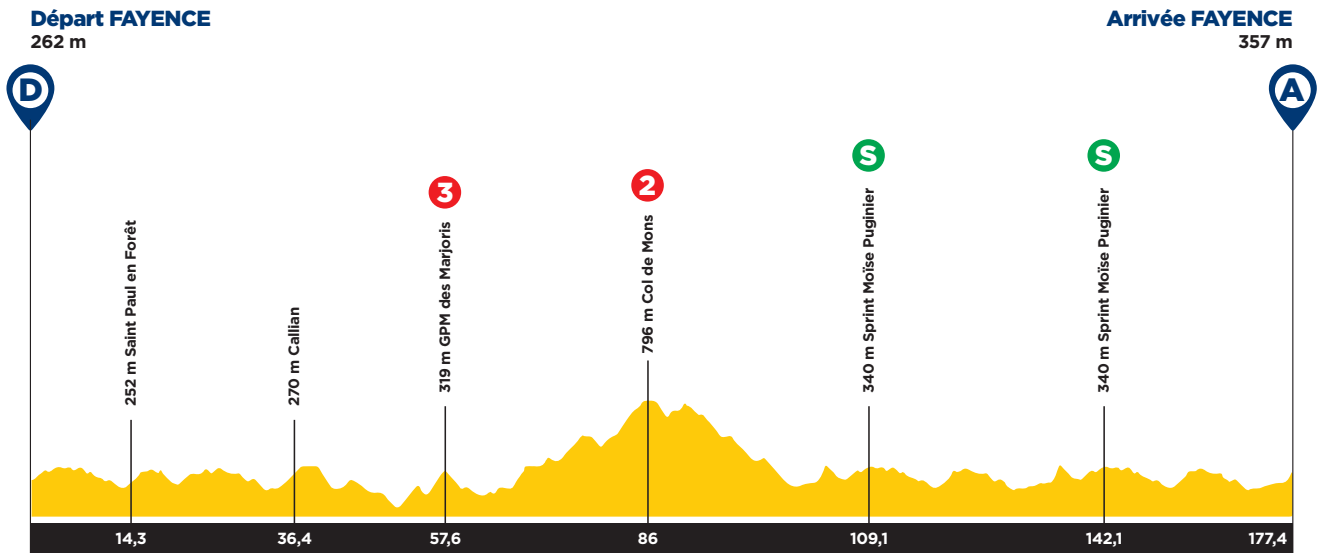
Parcours



2 Boucles

2^e ÉTAPE › 20/02/21

➔ PROFIL 2^e ÉTAPE : FAYENCE › FAYENCE (177,4 km)



➔ PLAN DÉPART : FAYENCE

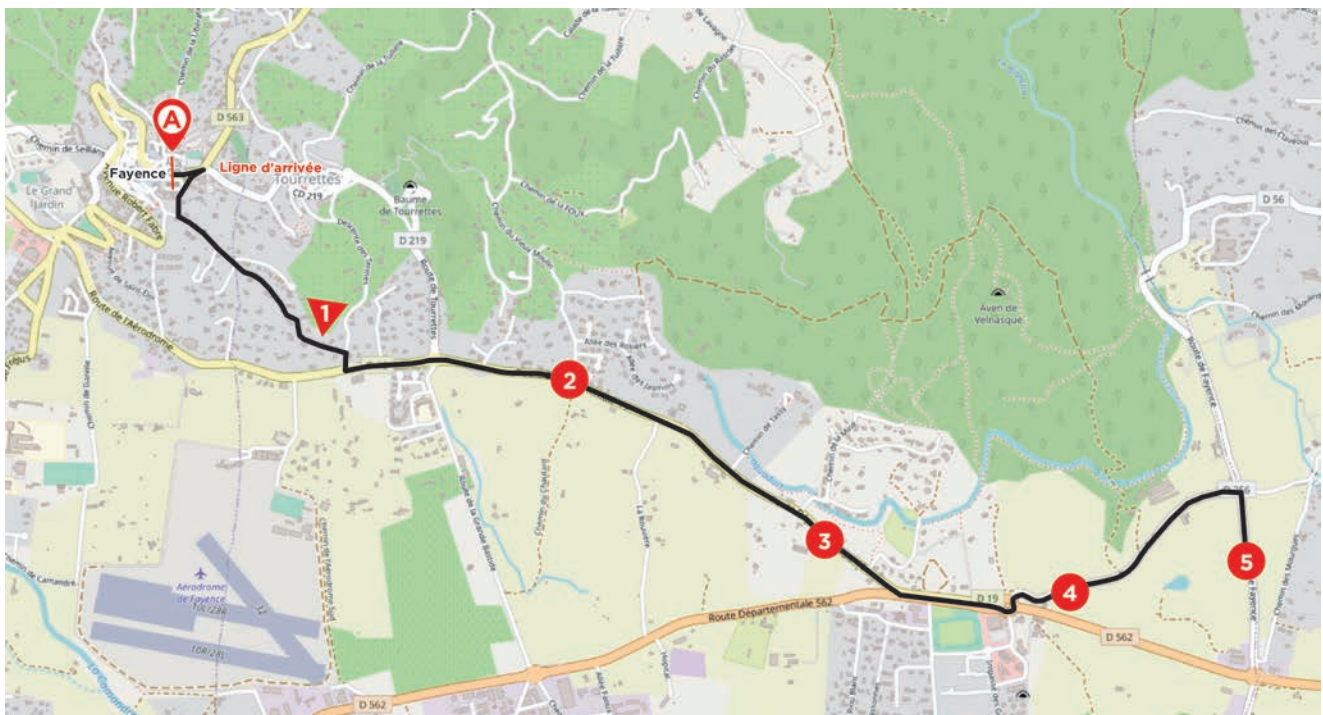


2^e ÉTAPE › 20/02/21

📍 PLAN ARRIVÉE : FAYENCE



📍 LES 5 DERNIERS KM : FAYENCE

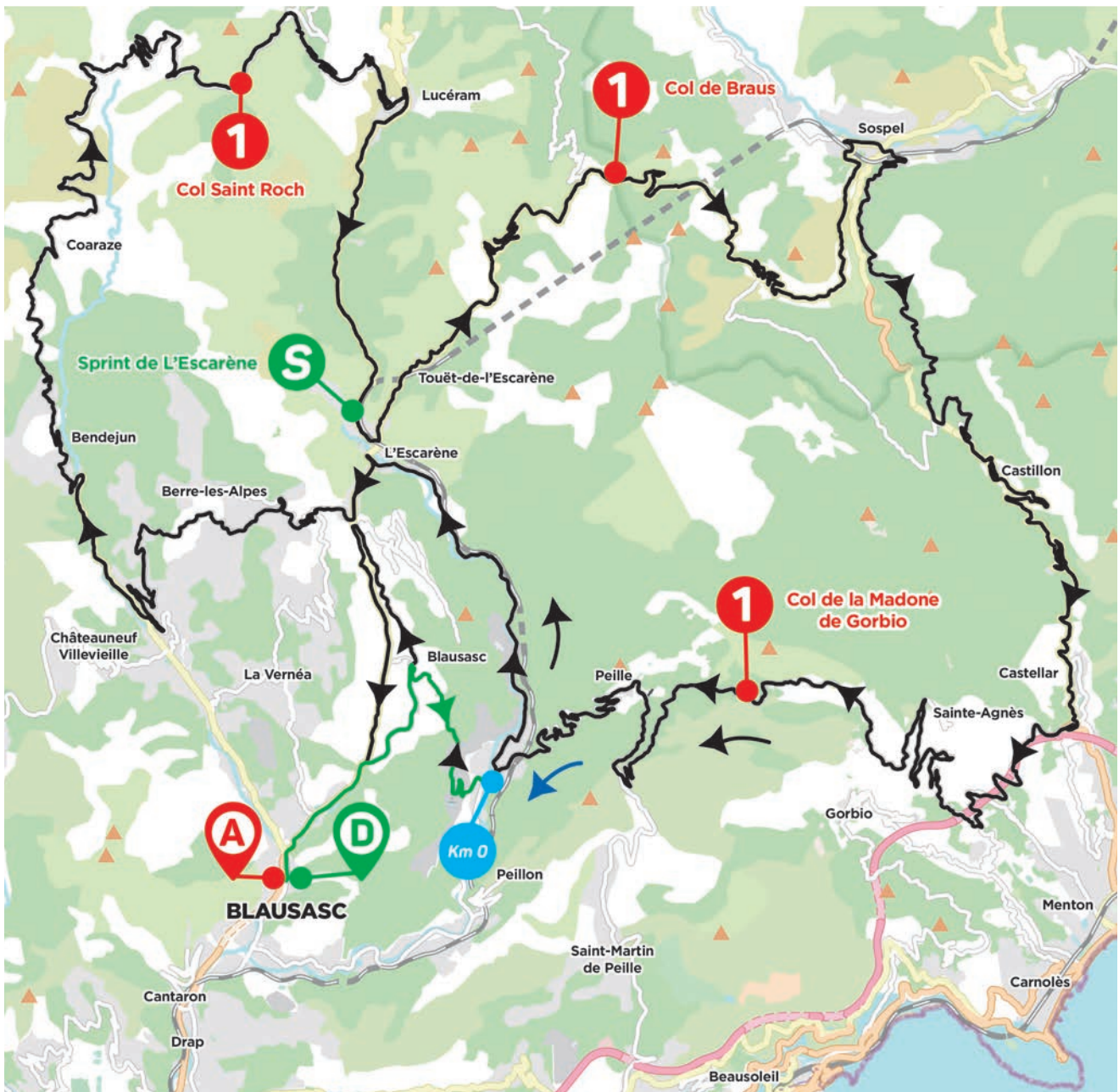


TOUR DES ALPES-MARITIMES ET DU VAR 2021 / ÉTAPE N°2 : FAYENCE - FAYENCE



Kilomètres			ITINÉRAIRE 168,9 km	Horaires		
à parcourir	parcourus	itinéraire		35 km/h	38 km/h	41 km/h
			Départ fictif de Fayence Place Leon Roux - Traversée du centre ville D563 Avenue Robert Fabre Rond point à droite direction Seillans Départ fictif sur 2,1 km jusqu'au Km 0	11:00:00	11:00:00	11:00:00
168,9	0,0	D19	Juste avant petit pont - DÉPART RÉEL	11:15:00	11:15:00	11:15:00
166,4	2,5	D19	Entrée Seillans	11:19:17	11:18:56	11:18:39
165,7	3,2	D53	A gauche direction St Paul en forêt	11:20:29	11:20:03	11:19:40
165,6	3,3	D53	Passage zone sprint Moïse Puginier	11:20:39	11:20:12	11:19:49
159,9	9	D53	Entrée Broves	11:30:25	11:29:12	11:28:10
159,5	9,4	D562	A gauche direction Fayence	11:31:06	11:29:50	11:28:45
158,9	10	D55	A droite direction St Paul en Forêt	11:32:08	11:30:47	11:29:38
156,1	12,8	D55	Pont étroit passage sur 1 file	11:36:56	11:35:12	11:33:43
154,6	14,3	D55	Entrée St Paul en forêt	11:39:30	11:37:34	11:35:55
154,3	14,6	D55	A gauche rue de la verrerie Mur du lavoir	11:40:01	11:38:03	11:36:21
153,9	15	D4	A droite Direction Bagnols en Forêt	11:40:42	11:38:40	11:36:57
151,5	17,4		A droite chemin de Maupes	11:44:49	11:42:28	11:40:27
149,5	19,4	D47	A gauche direction Bagnols en Forêt	11:48:15	11:45:37	11:43:23
148,8	20,1	D47	Pont étroit passage sur 1 file	11:49:27	11:46:44	11:44:24
148,7	20,2	D47	Entrée Bagnols en Forêt	11:49:37	11:46:53	11:44:33
148,4	20,5	D4	A gauche direction centre ville	11:50:08	11:47:21	11:44:59
143,4	25,5	D562	A droite direction Callian	11:58:42	11:55:15	11:52:18
138,4	30,5	D562	Passage golf de terre blanche	12:07:16	12:03:09	11:59:37
135,2	33,7	D562	Rond point - 2 ^{ème} à droite direction Callian	12:12:46	12:08:12	12:04:18
132,7	36,2	D562	Début montée Callian 2,2 km	12:17:03	12:12:09	12:07:58
132,5	36,4	D562	Entrée Callian	12:17:23	12:12:28	12:08:15
131,5	37,4	D37	A droite direction Montauroux	12:19:06	12:14:02	12:09:43
130,1	38,8	D37	Entrée Montauroux	12:21:30	12:16:15	12:11:46
127,3	41,6	D37	A gauche direction Grasse	12:26:18	12:20:40	12:15:52
125,7	43,2	D562	Rond point - 4 ^{ème} à droite direction Grasse	12:29:03	12:23:12	12:18:12
122,1	46,8	D94	A droite direction Tanneron	12:35:13	12:28:53	12:23:29
118,0	50,9	D94	Pont étroit passage sur 1 file	12:42:15	12:35:21	12:29:29
117,6	51,3	D94	Début montée des Marjoris (1 ^{ère} partie 2,7 km)	12:42:56	12:35:59	12:30:04
114,9	54	D38	Droite direction Lac de St Cassien descente 1 km	12:47:33	12:40:15	12:34:01
113,8	55,1	D38	Pont étroit montée Marjoris (2 ^{ème} partie 2,6 km)	12:49:27	12:41:59	12:35:37
111,3	57,6	D38	GPM des Marjoris - 3^{ème} catégorie	12:53:44	12:45:56	12:39:17
106,5	62,4	D37	A droite direction Montauroux	13:01:57	12:53:31	12:46:18
103,1	65,8	D37	Rond point 2 ^{ème} à droite direction Montauroux	13:07:47	12:58:53	12:51:17
100,0	68,9	D37	A droite mur de Montauroux (200 m)	13:13:06	13:03:46	12:55:49
97,6	71,3	D37	A droite direction Mons	13:17:13	13:07:34	12:59:20
90,9	78	D56	A droite direction Mons	13:28:42	13:18:08	13:09:08
89,2	79,7	D56	Pont étroit passage sur 1 file début col de Mons	13:31:37	13:20:49	13:11:37
83,6	85,3	D56	Entrée Mons	13:41:13	13:29:40	13:19:49
82,9	86	D56	GPM col de Mons - 2^{ème} catégorie	13:42:25	13:30:46	13:20:50
82,4	86,5	D563	Tout droit direction Fayence - Descente sur 20 km	13:43:16	13:31:34	13:21:34
80,1	88,8	D563	Pont étroit passage sur 1 file	13:47:13	13:35:12	13:24:56
76,1	92,8	D37	Tout droit direction Fayence	13:54:04	13:41:30	13:30:47
66,1	102,8	D19	Passage ligne d'arrivée	14:11:12	13:57:18	13:45:25
64,3	104,6	D19	A droite direction Seillans	14:14:18	14:00:08	13:48:03
60,6	108,3	D19	Entrée Seillans	14:20:38	14:05:59	13:53:28
59,9	109,0	D53	A gauche direction St Paul en forêt	14:21:50	14:07:05	13:54:30
59,8	109,1	D53	SPRINT MOÏSE PUGINIER	14:22:00	14:07:15	13:54:38
54,1	114,8	D53	Entrée Broves	14:31:47	14:16:15	14:02:59
53,7	115,2	D562	A gauche direction Grasse	14:32:28	14:16:52	14:03:34
53,1	115,8	D55	A droite direction St Paul en Forêt	14:33:30	14:17:49	14:04:27
48,8	120,1	D55	Entrée St Paul en forêt	14:40:52	14:24:37	14:10:44
48,5	120,4		A gauche mur du lavoir (300 m)	14:41:23	14:25:05	14:11:11
48,1	120,8	D4	A droite Direction Bagnols en Forêt	14:42:04	14:25:43	14:11:46
46,6	122,3	D56	A gauche direction Callian	14:44:38	14:28:05	14:13:57
41,6	127,3	D56	Passage golf de terre blanche	14:53:12	14:35:59	14:21:16
38,5	130,4	D56	Rond point 2 ^{ème} à droite direction Callian	14:58:31	14:40:52	14:25:49
37,8	131,1	D256	Rond point 3 ^{ème} à droite direction Fayence	14:59:43	14:41:59	14:26:50
36,8	132,1	D19	1 ^{ère} à droite direction Fayence	15:01:26	14:43:33	14:28:18
34,8	134,1	D19	Entrée Tourrettes	15:04:52	14:46:43	14:31:13
34,2	134,7		A droite chemin des Termes Mur de Fayence	15:05:53	14:47:40	14:32:06
33,0	135,9	D19	Passage ligne d'arrivée	15:07:57	14:49:33	14:33:52
31,3	137,6	D19	A droite direction Seillans	15:10:52	14:52:14	14:36:21
27,5	141,4	D19	Entrée Seillans	15:17:22	14:58:14	14:41:54
26,9	142,0	D53	A gauche direction St Paul en forêt	15:18:24	14:59:11	14:42:47
26,8	142,1	D53	SPRINT MOÏSE PUGINIER	15:18:34	14:59:21	14:42:56
21,0	147,9	D53	Entrée Broves	15:28:31	15:08:30	14:51:25
20,6	148,3	D562	A gauche direction Grasse	15:29:12	15:09:08	14:52:00
20,0	148,9	D55	A droite St Paul en Forêt	15:30:14	15:10:05	14:52:53
15,8	153,1	D55	Entrée St Paul en forêt	15:37:26	15:16:43	14:59:02
15,4	153,5		A droite mur du lavoir	15:38:07	15:17:21	14:59:37
15,1	153,8	D4	A droite Direction Bagnols en Forêt	15:38:38	15:17:49	15:00:03
13,6	155,3	D56	A gauche direction Callian	15:41:12	15:20:11	15:02:15
5,4	163,5	D56	Rond point 2 ^{ème} à droite direction Callian	15:55:15	15:33:08	15:14:15
4,8	164,1	D256	Rond point 3 ^{ème} à droite direction Fayence	15:56:17	15:34:05	15:15:07
3,8	165,1	D19	1 ^{ère} à droite direction Fayence	15:58:00	15:35:39	15:16:35
1,8	167,1	D19	Entrée Tourrettes	16:01:26	15:38:49	15:19:31
1,2	167,7		A droite mur de Fayence	16:02:27	15:39:46	15:20:24
1,0	167,9		Dernier kilomètre	16:02:48	15:40:05	15:20:41
0,0	168,9	D19	ARRIVÉE FAYENCE	16:04:31	15:41:39	15:22:09

3^e ÉTAPE › 21/02/21

📍 PARCOURS 3^e ÉTAPE : BLAUSASC › BLAUSASC (134,7 km)



LÉGENDE ›

- | | | | |
|---|-----------------|---|---------------------------------|
|  | Ville de Départ |  | Classement du meilleur Grimpeur |
|  | Ville d'Arrivée |  | Parcours fictif |
|  | Sprint |  | Parcours |

3^e ÉTAPE › 21/02/21

➔ PROFIL 3^e ÉTAPE : BLAUSASC › BLAUSASC (134,7 km)



➔ PLAN DÉPART : BLAUSASC

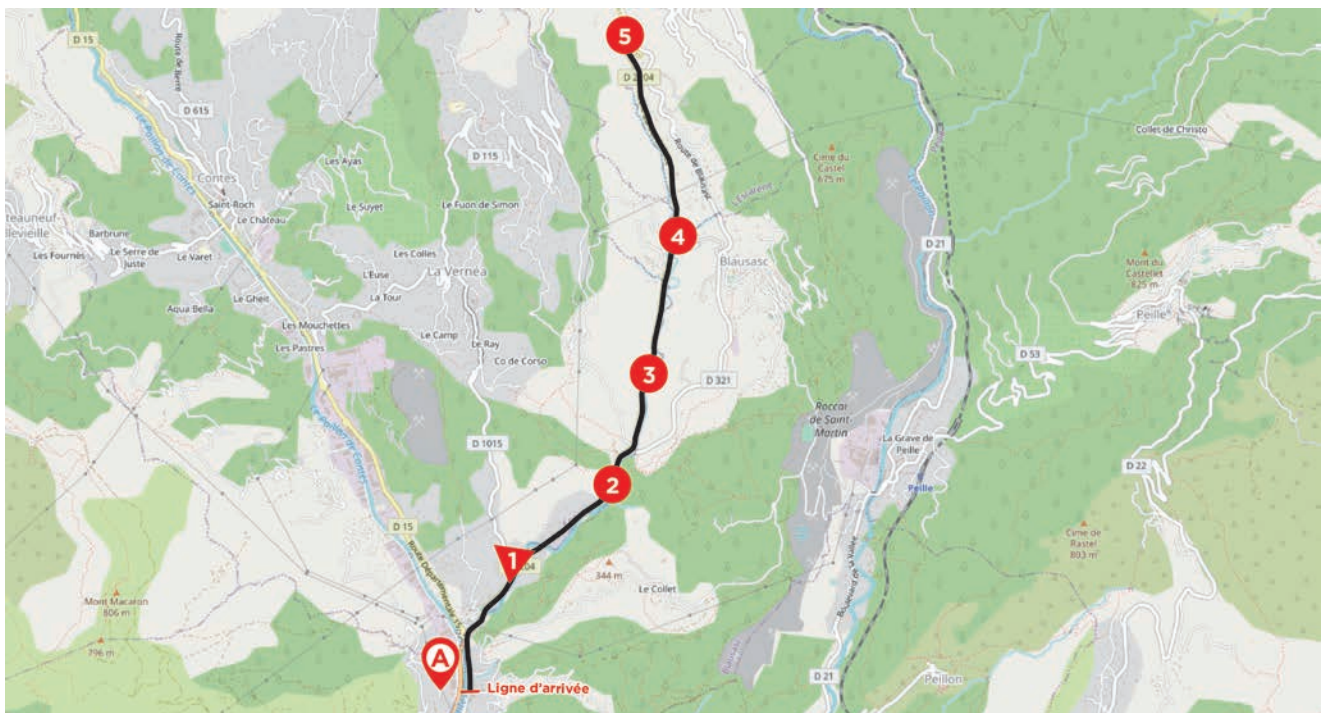


3^e ÉTAPE › 21/02/21

📍 PLAN ARRIVÉE : BLAUSASC



📍 LES 5 DERNIERS KM : BLAUSASC



TOUR DES ALPES-MARITIMES ET DU VAR 2020 / ÉTAPE N°3 : BLAUSASC - BLAUSASC

Kilomètres			ITINÉRAIRE 134,7 km	Horaires		
à parcourir	parcourus	itinéraire		35 km/h	38 km/h	41 km/h
			BLAUSASC (La Pointe) - D2204 - Rond point de l'école	12:00:00	12:00:00	12:00:00
			Départ fictif sur 8,5 km jusqu'au Km 0			
			400 m - Rond point 1 ^{ère} sortie Direction Blausasc			
			Rond point - 1 ^{ère} sortie Direction Blausasc - D321			
			A droite - Direction Blausasc - D221			
			Chemin des Lottiers - Route de Blausasc à la Pallarea			
			A 6,8 km passage sous un tunnel			
			Route de la Grava			
			A droite (devant le portail Vicat) puis de suite à gauche			
			Entrée Commune de la Grave de Peille			
134,7	0	D21	KM 0 - D21 Route des Clues (au niveau de l'intersection avec la D53)	12:15:00	12:15:00	12:15:00
128,4	6,3	D21	Entrée dans L'Escarène	12:39:41	12:37:44	12:36:04
127,7	7	D2204	A gauche direction Berre les Alpes	12:40:53	12:38:50	12:37:05
120,9	13,8	D215	Rond point 1 ^{ère} sortie à droite - Direction Berre les Alpes	12:52:32	12:49:34	12:47:02
120,3	14,4	D215	Prendre direction Berre les Alpes	12:53:34	12:50:31	12:47:55
118,1	16,6	D615	A gauche, direction Contes - Descente rapide et sinueuse, étroite sur 7 km	12:57:20	12:53:59	12:51:08
111,8	22,9	D15	A droite, direction Bendejun / Coaraze	13:08:08	13:03:56	13:00:21
111,2	23,5	D15	Début Col Saint Roch	13:09:10	13:04:53	13:01:14
108,5	26,2	D15	Entrée Bendejun	13:13:47	13:09:09	13:05:11
106,9	27,8	D15	Entrée la Feuilleraie	13:16:32	13:11:40	13:07:32
104,0	30,7	D15	Entrée Coaraze	13:21:30	13:16:15	13:11:46
103,5	31,2	D15	Prendre à gauche, direction Col Saint Roch	13:22:22	13:17:02	13:12:30
92,6	42,1	D15	Col Saint Roch - GPM 1^{ère} catégorie	13:41:03	13:34:15	13:28:27
91,1	43,6	D2566	A droite, direction Luceram - Descente rapide et sinueuse, étroite	13:43:37	13:36:37	13:30:39
85,2	49,5	D2566	A droite, direction L'Escarène - Nice	13:53:44	13:45:56	13:39:17
79,3	55,4	D2566	Entrée L'Escarène	14:03:50	13:55:15	13:47:55
80,2	54,5	D2566	SPRINT L'ESCARÈNE	14:03:50	13:55:15	13:47:55
78,4	56,3	D2204	Prendre à gauche, direction Col de Braus (10 km)	14:05:15	13:56:32	13:49:09
77,1	57,6	D2204	Entrée Touët de l'Escarène	14:07:28	13:58:35	13:51:03
68,6	66,1	D2204	Col de Braus - GPM 1^{ère} catégorie - Descente rapide et sinueuse sur 12 km	14:22:02	14:12:00	14:03:29
57,9	76,8	D2204	Entrée Sospel	14:40:23	14:28:53	14:19:08
57,7	77	D2204	A droite centre ville	14:40:43	14:29:12	14:19:26
57,2	77,5	D2566	Direction Menton - Col de Castillon	14:41:35	14:30:00	14:20:10
57,0	77,7	D2566	Rond point 2 ^{ème} à gauche - Col de Castillon	14:41:55	14:30:19	14:20:27
50,4	84,3	D2566	A gauche sommet du Col de Castillon - Puis descente sur 12 km	14:53:14	14:40:44	14:30:07
44,1	90,6	D2566	A gauche direction Menton	15:04:02	14:50:41	14:39:20
41,8	92,9	D2566	Entrée Monti	15:07:59	14:54:19	14:42:42
39,2	95,5	D22A	A droite Saint Agnès	15:12:26	14:58:25	14:46:30
39,0	95,7	D22A	A droite Saint Agnès	15:12:47	14:58:44	14:46:48
38,7	96	D22A	A droite Saint Agnès	15:13:18	14:59:12	14:47:14
38,1	96,6	D22A	Route de Cabrolles (% important)	15:14:19	15:00:09	14:48:07
35,4	99,3	D22A	Tout droit direction Saint Agnès/Gorbio - Début du col de la Madone de Gorbio	15:18:57	15:04:25	14:52:04
34,7	100	D22	A droite direction Saint Agnès / Peille	15:20:09	15:05:31	14:53:05
29,8	104,9	D22	Virage épinglé à droite - Direction Peille	15:28:33	15:13:15	15:00:16
24,2	110,5	D22	Col de la Madone de Gorbio (11 km) - GPM 1^{ère} catégorie	15:38:09	15:22:06	15:08:27
20,9	113,8	D53	Direction Peille - Descente étroite et sinueuse sur 12 km	15:43:48	15:27:18	15:13:17
19,4	115,3	D53	Entrée Peille	15:46:23	15:29:41	15:15:29
13,3	121,4	D53	Entrée de la Grave de Peille	15:56:50	15:39:18	15:24:24
12,5	122,2		A droite puis de suite à gauche avant le portail VICAT (montée)	15:58:12	15:40:34	15:25:35
12,4	122,3		Début Col du Pelletier	15:58:23	15:40:44	15:25:43
11,0	123,7		Sommet Col (Stade municipal)	16:00:47	15:42:56	15:27:46
8,9	125,8	D321	A droite, direction Berre les Alpes	16:04:23	15:46:15	15:30:51
8,8	125,9	D321	A droite, direction L'Escarène (Début Col de Nice)	16:04:33	15:46:25	15:30:59
6,5	128,2	D321	Col de Nice SOMMET	16:08:29	15:50:03	15:34:21
6,4	128,3	D2204	A gauche, direction Nice (Descente)	16:08:40	15:50:12	15:34:30
2,3	132,4	D2204	Rond point 2 ^{ème} à droite - Direction Contes	16:15:41	15:56:40	15:40:30
0,0	134,7	D2204	ARRIVEE - LA POINTE DE BLAUSASC	16:19:38	16:00:18	15:43:52

RÈGLEMENT INTÉRIEUR

ARTICLE 1 › ORGANISATION

L'épreuve Tour Cycliste International des Alpes-Maritimes et du Var est organisée par :

Le GROUPE NICE-MATIN - 214, Boulevard du Mercantour - 06200 NICE

L'Olympique Cyclisme Centre Var Draguignan - 55, Avenue du 4 Septembre - 83300 DRAGUIGNAN

Tél / fax : 04 94 70 30 98 - GSM : 06 61 73 79 56 - e-mail : tour0683@nicematin.fr

sous les règlements de l'Union Cycliste Internationale. Elle se dispute du 19 février au 21 février 2021.

ARTICLE 2 › TYPE D'ÉPREUVE

L'épreuve est réservée aux athlètes des catégories **Hommes Elite et moins de 23 ans**. Elle est inscrite au calendrier **U.C.I. Europe Tour**. L'épreuve est classée en classe **ME2.1**. Conformément au règlement UCI. Pour les classements **Hommes Elite et moins de 23 ans**, elle attribue les points suivants pour le classement UCI Europe Tour Hommes Elite et moins de 23 ans :

- par étape : 14, 5 et 3
- port du maillot de leader : 3 points par étapes
- Classement général final : 125, 85, 70, 60, 50, 40, 35, 30, 25, 20, 15, 10, 5 et 3

ARTICLE 3 › PARTICIPATION

Conformément à l'article 2.1.005 du règlement UCI, l'épreuve est ouverte aux équipes suivantes : UCI World Team, UCI Pro Team, Continentales UCI et équipes nationales. Conformément à l'article 2.2.003 du règlement UCI le nombre de coureurs par équipe est de 5 coureurs minimum et 7 coureurs maximum.

ARTICLE 4 › PERMANENCE

La permanence de départ se tient le **Judi 18 février 2021 à 14 heures** à la Salle Operto, 679 Chemin des Combes à BIOT.

La confirmation des partants et le retrait des dossards par les responsables d'équipes se feront à la permanence de **15h00 à 16h45**. La réunion des directeurs sportifs, organisée suivant l'article 1.2.087 du règlement UCI en présence des membres du Collège des Commissaires, est fixée à **17 heures, au même endroit**.

ARTICLE 5 › RADIO-TOUR

Les informations courses sont émises sur la fréquence 157.550 MHz.

ARTICLE 6 › ASSISTANCE TECHNIQUE NEUTRE

Le service d'assistance technique neutre est assuré par MAVIC, au moyen de deux voitures et une moto.

ARTICLE 7 › ARRIVÉE AU SOMMET

L'étape n°1 Biot - Gourdon est avec une arrivée au sommet, la règle des 3 derniers km ne s'applique pas.

ARTICLE 8 › BONIFICATIONS

Il n'y aura pas de bonifications attribuées au cours des trois étapes constituant l'épreuve.

ARTICLE 9 › DÉLAIS D'ARRIVÉE

En fonction des caractéristiques des étapes, les délais d'arrivée ont été fixés comme suit :

- Etape 1 : 10 %
- Etape 2 : 20 %
- Etape 3 : 20 %

Conformément à l'article 2.6.032 du règlement UCI, le Collège des Commissaires peut prolonger les délais d'arrivée après consultation de l'organisateur.

ARTICLE 10 › CLASSEMENTS

Les classements suivants sont établis :

CLASSEMENT GÉNÉRAL INDIVIDUEL AU TEMPS

Le classement général individuel au temps est établi par l'addition des temps enregistrés dans chacune des étapes en tenant compte des pénalités, selon l'article 2.6.014 de l'UCI. En cas d'égalité en temps au classement Général les concurrents sont départagés par l'addition des places obtenues à chaque étape et en dernier ressort à la place obtenue dans la dernière étape disputée. Le leader du classement général individuel au temps porte un **maillot jaune mimosa « Département 06 »**.

CLASSEMENT PAR POINTS

Un classement par Points est établi par l'addition des points obtenus à l'arrivée de chacune des 3 étapes, ainsi que dans les sprints intermédiaires. Il est attribué 6, 4 et 2 points aux 3 premiers classés, dans chacun des sprints intermédiaires disputés lors de :

- Biot - Gourdon
- Fayence - Fayence
- Blausasc - Blausasc

et à l'arrivée des 2 étapes : 25, 20, 16, 14, 12, 10, 9, 8, 7, 6, 5, 4, 3, 2 et 1 points aux 15 premiers coureurs classés.

RÈGLEMENT INTÉRIEUR

Conformément à l'article 2.6.017 du règlement UCI, en cas d'ex-aequo au classement par points, il est fait application des critères suivants, jusqu'à ce qu'il y ait départage :

1. Nombre de victoires d'étapes.
2. Nombre de victoires dans les sprints intermédiaires comptant pour le classement général aux points.
3. Classement général individuel au temps.

Pour bénéficier du prix du classement par points final, tout concurrent doit avoir accompli la totalité du parcours de l'épreuve dans les délais réglementaires.

Le leader du classement par points porte **un maillot vert mimosa « Crédit Agricole P.A.C.A. »**.

CLASSEMENT DE LA MONTAGNE

Un Classement de la Montagne est disputé sur l'ensemble des côtes retenues pour ce classement. Il est attribué les points suivants dans chacune des catégories.

Classement	Côtes de 1 ^{re} catégorie	Côtes de 2 ^e catégorie	Côtes de 3 ^e catégorie
1 ^{er}	15 points	10 points	6 points
2 ^e	10 points	8 points	4 points
3 ^e	8 points	6 points	2 points
4 ^e	6 points	4 points	-
5 ^e	4 points	2 points	-

Conformément à l'article 2.6.017 du règlement UCI, en cas d'ex aequo au classement de la Montagne, il est fait application des critères suivants, jusqu'à ce qu'il y ait départage :

1. Nombre de premières places dans les côtes de la catégorie la plus élevée.
2. Nombre de premières places dans les côtes de la catégorie suivante et ainsi de suite.
3. Classement général individuel au temps.

Pour bénéficier des prix du classement de la montagne final, tout concurrent doit avoir accompli la totalité du parcours de l'épreuve dans les délais réglementaires.

Le leader du classement de la Montagne porte **un maillot rouge mimosa « MAISON DU MIDI »**.

CLASSEMENT DES JEUNES

Le classement des Jeunes est réservé aux coureurs nés après le 01/01/1996 (- de 25 ans).

Le leader du classement des jeunes porte **un maillot blanc mimosa** selon le classement général au temps individuel. En cas de cumul des maillots de leader pour un coureur à l'issue de la 1^{re} étape, seront appliquées les dispositions suivantes :

- au protocole, le leader réel de chaque classement recevra les maillots
- au départ de l'étape suivante, les maillots supplémentaires seront portés par le second au classement concerné, sauf si celui-ci est déjà porteur d'un maillot de leader, auquel cas, on fera appel au 3^e du classement, etc.
- l'ordre de priorité des maillots sera le suivant :
 1. Maillot Jaune mimosa, classement Général au temps
 2. Maillot Vert mimosa, classement par Points
 3. Maillot Rouge mimosa, Meilleur Grimpeur
 4. Maillot Blanc mimosa, Jeunes Moins de 25 ans

Les quatre maillots distinctifs seront portés lors du départ de la première étape par les lauréats de l'édition précédente, ou à défaut par leurs suivants.

CLASSEMENT DE LA COMBATIVITÉ

Le leader porte **un maillot bleu** qui est décerné par le Jury de l'organisation, et remis lors du protocole mais ne sera pas porté en course.

CLASSEMENT PAR ÉQUIPES

Conformément à l'article 2.6.016 du règlement UCI, le classement par équipes du jour s'établit par l'addition des trois meilleurs temps individuels de chaque équipe. En cas d'égalité, les équipes sont départagées par l'addition des places obtenues par leurs trois premiers coureurs de l'étape. En cas de nouvelle égalité, les équipes sont départagées par la place de leur meilleur coureur au classement de l'étape.

Le classement général par équipes s'établit par l'addition des trois meilleurs temps individuels de chaque équipe dans toutes les étapes courues. En cas d'ex aequo, il est fait application des critères suivants, jusqu'à ce qu'il y ait départage :

1. Nombre de premières places dans le classement par équipe du jour.
2. Nombre de deuxièmes places dans le classement par équipe du jour, etc...

S'il y a toujours égalité, les équipes sont départagées par la place de leur meilleur coureur au classement général individuel.

Toute équipe réduite à moins de trois coureurs est éliminée du classement général par équipe.

RÈGLEMENT INTÉRIEUR

ARTICLE 11 › LISTE DES PRIX ET PRIMES SPÉCIALES

Le Tour des Alpes-Maritimes et du Var est doté de prix et de primes spéciales attribués comme suit – en Euros :

PRIX AUX ÉTAPES - Au classement général final :

Classement	Prix	Classement	Prix	Classement	Prix
1 ^{er}	3 060	8 ^e	155	15 ^e	80
2 ^e	1 550	9 ^e	155	16 ^e	80
3 ^e	760	10 ^e	80	17 ^e	80
4 ^e	385	11 ^e	80	18 ^e	80
5 ^e	315	12 ^e	80	19 ^e	80
6 ^e	225	13 ^e	80	20 ^e	80
7 ^e	225	14 ^e	80		

PRIX INDIVIDUEL - Au classement général final :

Classement	Prix	Classement	Prix	Classement	Prix
1 ^{er}	4 590	8 ^e	232,50	15 ^e	120
2 ^e	2 325	9 ^e	232,50	16 ^e	120
3 ^e	1 140	10 ^e	120	17 ^e	120
4 ^e	577,50	11 ^e	120	18 ^e	120
5 ^e	472,50	12 ^e	120	19 ^e	120
6 ^e	337,50	13 ^e	120	20 ^e	120
7 ^e	337,50	14 ^e	120		

PRIX PAR POINTS

1 ^{er}	500
2 ^e	300
3 ^e	150

PRIX MEILLEUR GRIMPEUR

1 ^{er}	500
2 ^e	300
3 ^e	150

PRIX MEILLEUR JEUNE

1 ^{er}	500
2 ^e	300
3 ^e	150

MONTANT TOTAL DES PRIX ET PRIMES : 38 345 euros

ARTICLE 12 › ANTIDOPAGE

Le règlement antidopage de l'UCI s'applique intégralement à la présente épreuve.

Le contrôle antidopage a lieu à :

- 1^{re} étape : Gourdon - Jardin Zdzislaw à 150 m de la ligne d'arrivée
- 2^e étape : Fayence - Centre Culturel à 150 m de la ligne d'arrivée
- 3^e étape : Blausasc - Nouvelle école à 50 m de la ligne d'arrivée

ARTICLE 13 › PROTOCOLE

Conformément à l'article 2.6.13 bis du règlement UCI, les coureurs suivants doivent se présenter au protocole à l'issue de chaque étape :

- le vainqueur de l'étape,
- le leader du classement général,
- les leaders des classements annexes suivants : Points, Montagne, Jeunes et Combattivé.

En plus, à l'arrivée de la troisième et dernière étape, les coureurs suivants doivent se présenter au protocole final :

- les trois premiers du classement général final,
- l'équipe leader du classement par équipes.

Ils se présenteront dans un délai maximum de quinze minutes après leur arrivée.

ARTICLE 14 › PÉNALITÉS

Le barème des pénalités de l'UCI est le seul applicable.

PARTENARIAT

INSTITUTIONNELS



OFFICIELS



RENAULT
La vie, avec passion



EUROSPORT

3 provence
alpes
côte d'azur



DIDIER SABA



HÉBERGEURS OFFICIELS



LE MANOIR DE L'ÉTANG