





























































| Km Parcours | Km à Parcourir | ITINERAIRE<br>Classic Féminines<br>Vienne/Nouvelle-Aquitaine 2020        | MG | Horaire<br>Course |
|-------------|----------------|--|----|-------------------|
|             |                | <b>LOUDUN</b>  |    |                   |
|             |                | <b>Départ fictif : Place Porte St Nicolas</b>                            |    | 13h10             |
|             |                | Boulevard du 11 Novembre 1918,   |    |                   |
| 1,8         |                | <b>A gauche</b> => Boulevard du 8 Mai 1945                               |    |                   |
|             |                | <b>A droite</b> => Avenue de Grillemont                                  |    |                   |
|             |                | <b>A droite</b> => Avenue du Docteur André Colas (D 759)                 |    |                   |
|             |                | <b>Rond-Point D 759 / D 347 / D 60 Tout droit</b> => D 759 => Bressuire  |    |                   |
| 0           | 109,0          | <b>Départ réel D 759 (après le terre-plein central)</b>                  |    | 13h20             |
|             |                | D 759 / D 20 <b>Tout droit</b> => D 759                                  |    |                   |
|             |                | <b>Passage à niveau N° 189 (MOUTERRE-SILLY)</b> <b>PN</b>                |    |                   |
|             |                | D 759 / D 20 <b>Tout droit</b> => D 759                                  |    |                   |
|             |                | D 759 / D 19 <b>Tout droit</b> => D 759                                  |    |                   |
| 7,4         | 101,6          | D759 / D59 => <b>A gauche</b> => D59 ( <b>ST LAON</b> )                  |    |                   |
| 7,4         | 101,6          | <b>SAINT LAON</b>  |    | 13h31             |
|             |                | D 59   |    |                   |
|             |                | <b>Rond-Point Mairie 3<sup>ème</sup> sortie</b> => Arçay (D 59)          |    |                   |
|             |                | Rue du Clos Pineau   |    |                   |
|             |                | Au cédez le passage <b>A gauche et aussitôt à droite</b> => Arçay (D 59) |    |                   |
|             |                | Rue Albert Legrand   |    |                   |
|             |                | Sortie St Laon   |    |                   |
|             |                | D 59 / D 19 => à droite D 19 (Direct° Arçay) ( <b>ARÇAY</b> )            |    |                   |
| 9,9         | 99,1           | <b>ARÇAY</b>   |    | 13h35             |
|             |                | Rue de la Vourente   |    |                   |
|             |                | <b>Passage à niveau N° 186</b> <b>PN</b>                                 |    |                   |
|             |                | <b>Rond-Point 1<sup>ère</sup> sortie</b> (D 19)                          |    |                   |
|             |                | Rue du Bourg   |    |                   |
|             |                | <b>A gauche</b> Place de l'Eglise  |    |                   |
| 10,8        | 98,2           | <b>A gauche</b> route de Chasseignes (D 20 A)                            |    |                   |
|             |                | Rue Pierre Mondion (D 20 A) ( <b>MOUTERRE-SILLY</b> )                    |    |                   |
| 11,0        | 98             | <b>CHASSEIGNE (MOUTERRE-SILLY)</b>                                       |    |                   |
| 12,4        | 96,6           | D 20 A / D 20 <b>A gauche</b> D 20 (Direct° Mouterre-Silly)              |    |                   |
|             |                | Sortie Chasseigne  |    |                   |
| 13,4        | 95,6           | <b>MOUTERRE-SILLY</b>  |    | 13h40             |
|             |                | Rue sous la Ville  |    |                   |
| 13,7        | 95,3           | <b>800m à 5% dont 50m à 12%</b>  |    |                   |
|             |                | D 20 / D 59 <b>Tout droit</b> => D 20                                    |    |                   |
| 14,4        | 94,6           | D 20 / D 59 <b>A droite</b> => D 59 Rue Jules Ferry  (Direct° Chalais)   |    |                   |
|             |                | Rue Jules Ferry  |    |                   |
| 14,8        | 94,2           | <b>A la Patte d'Oie vers la droite</b> D 59 rue Belle Vue                |    |                   |
|             |                | Sortie Mouterre-Silly  |    |                   |
|             |                | D 59 / D 60 <b>Tout droit</b> => D 60 (Direct° Chalais)                  |    |                   |
| 15,6        | 93,4           | <b>SEUGNÉ (CHALAIS)</b>  |    | 13H44             |
|             |                | Rue de la Saulaie  |    |                   |

| Km Parcours | Km à Parcourir | ITINERAIRE<br>Classic Féminines<br>Vienne/Nouvelle-Aquitaine 2020   | MG  | Horaire<br>Course |
|-------------|----------------|---|---|-------------------|
| 17,0        | 92,0           | <b>CHALAIS</b>  |   |                   |
|             |                | D 59 / D 63 <b>A droite</b> => D 563 Rue des Oiselets  (Direct° St Cassien)  |   |                   |
|             |                | Sortie Chalais  |   |                   |
|             |                | D 63  |   |                   |
|             |                | Aussitôt le cimetière route sur la gauche => VC 103                          |   |                   |
|             |                | VC 103 <b>Tout droit</b> => VC 5   |   |                   |
|             |                | Au Cédez le passage : VC 5 / D52 <b>A gauche</b> D 52 vers D347              |   |                   |
| 19,0        | 90,0           | D 52 / D 347 <b>Tout droit</b> => D 25 (Moulin à vent)                       |   |                   |
|             |                | <b>A gauche</b> => Rue du Moulin à Vent (VC 102)                             |   |                   |
| 20,0        | 89,0           | Rue du Moulin à Vent (650m à 8%)  |    |                   |
|             |                | <b>PUY D'ARDANNE (CHALAIS)</b>   |   | 13h49             |
|             |                | D 59  |   |                   |
|             |                | Sortie Puy d'Ardenne  |   |                   |
| 22,4        | 86,6           | <b>NOUERE (Loudun)</b>  |   | 13h52             |
| 23,8        | 85,2           | <b>ROSSAY (Loudun)</b>  |   | 13h54             |
|             |                | D 59 / D 14 <b>A droite</b> => D 14  (Direct° La Roche Rigault)              |   |                   |
|             |                | Rue des Tilleuls de Rossay  |   |                   |
|             |                | D 14 / D 59 <b>Tout droit</b> => D 14                                      |   |                   |
|             |                | Rue du Berrie de Rossay   |   |                   |
|             |                | Sortie Rossay   |   |                   |
|             |                | D 14 / D 40 <b>Tout droit</b> => D 14                                      |   |                   |
| 24,7        | 84,3           | <b>LA ROCHE RIGAULT</b>   |   | 13h55             |
|             |                | Rue des Charmilles  |   |                   |
|             |                | D 14 / D 40 <b>Tout droit</b> => D 14                                      |   |                   |
|             |                | D 14 / D 40 <b>Tout droit</b> => D 14                                      |   |                   |
|             |                | Sortie La Roche Rigault   |   |                   |
| 27,7        | 81,3           | <b>GENETON (LA ROCHE RIGAULT)</b>   |   | 14h00             |
| 27,8        | 81,2           | D 14 / D 66 <b>A gauche</b> => D 66                                        |   |                   |
|             |                | Rue de Belle Vue  |   |                   |
| 28,6        | 80,4           | Au stop D 66 / D 125 <b>A gauche</b> => D 125 (Direct° Maulay)             |   | 14h01             |
|             |                | D 125   |   |                   |
| 30,8        | 78,2           | <b>MAULAY</b>   |   | 14h05             |
|             |                | Rue du Lavoir   |   |                   |
| 31,3        | 77,7           | Au stop D 125 / D 24 <b>Tout droit</b> => D 24                             |   |                   |
|             |                | Rue des Trois Forgerons   |   |                   |
|             |                | D 24 / D 47 <b>Tout droit</b> => D 24                                      |   |                   |
|             |                | Sortie Maulay   |   |                   |
|             |                | D 24 / D 47 <b>A droite</b> => D 24 (Direct° Ceaux en Loudun)              |   |                   |
|             |                | D 24  |   |                   |
| 32,5        | 76,5           | Face entrée lieu-dit « Barre » (550m à 5% dont 50m à 10%)   |  |                   |
| 34,6        | 74,4           | <b>LA POLKA (POUANT)</b>  |   | 14h11             |
|             |                | Au stop D 24 / D 61 <b>Tout droit</b> => D 24 (Direct° Ceaux en Loudun)  |   |                   |
|             |                | D 24  |   |                   |
|             |                | D24 / D23 <b>Tout droit</b> => D 23  (CEAUX EN LOUDUN)                     |   |                   |
| 36,5        | 72,5           | <b>CEAUX EN LOUDUN</b>  |   | 14h14             |

| Km Parcours | Km à Parcourir | ITINERAIRE<br>Classic Féminines<br>Vienne/Nouvelle-Aquitaine 2020                | MG | Horaire<br>Course |
|-------------|----------------|--|----|-------------------|
|             |                | Rue de la Mairie   |    |                   |
|             |                | D 23 / D 40 <b>Tout droit</b> => D 23  |    |                   |
|             |                | D 23   |    |                   |
| 37,2        | 71,8           | Sortie Ceaux en Loudun   |    |                   |
|             |                | D23 / D40 <b>A droite</b> => D 40 (Direct° Beuxes)                               |    |                   |
|             |                | • D 23 vers Sammarçolles   |    |                   |
| 39,2        | 69,8           | <b>CHAVAGNE (CEAUX EN LOUDUN)</b>  |    | 14h18             |
|             |                | Sortie Chavagné  |    |                   |
| 42,3        | 66,7           | <b>LE CARROIR (SAMMARÇOLLES)</b>   |    |                   |
|             |                | D 40 / D 116 <b>Tout droit</b> => D 40   |    |                   |
| 44,8        | 64,2           | D 40 / D 759 <b>A droite</b> => D 759 (Direct° Beuxes) <b>(BEUXES)</b>           |    |                   |
| 47,5        | 61,5           | D 759 / D 53 <b>A gauche</b> => D 53 (Direct° Beuxes) <b>(BEUXES)</b>            |    |                   |
| 47,5        | 61,5           | <b>BEUXES</b>  |    | 14h31             |
|             |                | Rue des Buis   |    |                   |
|             |                | Rue des Epifettes  |    |                   |
| 49,0        | 60,0           | Sortie Beuxes  |    |                   |
|             |                | D 53   |    |                   |
|             |                | D 53 / VC 1 <b>Tout droit</b> => VC 1 vers La Fourche<br>Route étroite sur 2 kms |    |                   |
| 53,0        | 56,0           | VC 1 / D 23 <b>A gauche</b> => D 23 <b>(VEZIERE)</b>                             |    |                   |
|             |                | D 23   |    |                   |
| 56,3        | 52,7           | <b>VIELLES BASSES (BASSES)</b>   |    | 14h45             |
|             |                | Rue Louis Pasteur  |    |                   |
|             |                | Sortie Vieilles Basses   |    |                   |
|             |                | D 23 / D 759 <b>Tout droit</b> => D 23   |    |                   |
| 57,9        | 51,1           | <b>LA GARE (BASSES)</b>  |    | 14h48             |
|             |                | <b>Passage à niveau N° 203</b> <b>PN</b>   |    |                   |
|             |                | Sortie La Gare   |    |                   |
| 58,9        | 50,1           | <b>SAMMARÇOLLES</b>  |    | 14h49             |
|             |                | Rue de la Gare   |    |                   |
| 59,1        | 49,9           | D 23 / D 47 <b>Tout droit</b> => D 23  |    |                   |
| 59,3        | 49,7           | Au stop D 23 / D 59 / D 47 <b>Tout droit</b> => D 47                             |    |                   |
|             |                | <b>VILLIERS (MESSEME)</b>  |    |                   |
| 62,3        | 46,7           | <b>MESSEME</b>   |    | 14h55             |
|             |                | Rue de la Liberté  |    |                   |
|             |                | <b>A droite</b> => D 47 (Direct° Maulay)   |    |                   |
|             |                | Sortie Messemé   |    |                   |
| 63,4        | 45,6           | Au stop D 47 / D 61 <b>A droite</b> => D 61 (Direct° Loudun)                     |    |                   |
|             |                | D 61 / D 59 <b>Tout droit</b> => D 61 <b>(LOUDUN)</b>                            |    |                   |
| 68,7        | 40,3           | <b>Rond-Point</b> D 61 / D 61 C <b>Tout droit</b> => Loudun (D 61)               |    |                   |
| 69,3        | 39,7           | <b>LOUDUN</b>  |    | 15h06             |
|             |                | Route de Richelieu   |    |                   |
|             |                | <b>Rond-Point</b> D 61 / D 759 / <b>Tout droit</b> => D 759                      |    |                   |
|             |                | Entrée circuit final   |    |                   |
|             |                | Avenue de Touraine   |    |                   |
|             |                | Place Porte de Chinon  |    |                   |

| Km Parcours | Km à Parcourir | ITINERAIRE<br>Classic Féminines<br>Vienne/Nouvelle-Aquitaine 2020   | MG  | Horaire<br>Course |
|-------------|----------------|---|---|-------------------|
| 70,1        | 38,9           | Au feu <b>Tourner à gauche</b> => Boulevard Guy Chauvet (Place de la Porte de Chinon)    |   | 15h07             |
|             |                | Boulevard Guy Chauvet   |   |                   |
|             |                | Place Porte de Mirebeau   |   |                   |
|             |                | Boulevard Jean Pascault   |   |                   |
|             |                | Boulevard du 8 Mai 1945   |   |                   |
|             |                | <b>Tourner à droite</b> => Boulevard du 11 Novembre 1918   |   |                   |
| 73,0        | 36,0           | <b>Place Porte St Nicolas - 1<sup>er</sup> passage sur la ligne d'arrivée</b>   |   | 15h12             |
|             |                | <b>Tourner à gauche</b> => Rue du Grand Champ    |   |                   |
|             |                | <b>Tourner à gauche</b> => Avenue d'Anjou (D147)   |   |                   |
|             |                | <b>Rond-Point</b> , D 147/ D 168 => 2 <sup>ème</sup> sortie sur la droite, rue de la Loge       |   |                   |
|             |                | <b>VENIERS (LOUDUN)</b>   |   |                   |
| 77,0        | 32,0           | Carrefour de l'aérodrome ( <b>600m à 6% dont 250 premiers mètres à 11,5%</b> )  |    | 15h19             |
|             |                | <b>BASSES</b>   |   |                   |
|             |                | D 47/ D 759 <b>Tourner à droite</b> => D 759  ( <b>BASSES</b> )  |   |                   |
|             |                | D 759   |   |                   |
|             |                | <b>Rond-Point</b> : D 759 / D 168 <b>Tout droit</b> => D 759 ( <b>LOUDUN</b> )                  |   | 15h25             |
|             |                | <b>LOUDUN</b>   |   |                   |
|             |                | Avenue du Val de Loire  |   |                   |
|             |                | <b>Passage à Niveau N° 199</b>   |   |                   |
|             |                | rue de la Croix Moquet  |   |                   |
|             |                | Rond-Point <b>Tourner à droite</b> => Avenue de Touraine                                        |   |                   |
|             |                | Avenue de Touraine  |   |                   |
|             |                | Place de la Porte de Chinon,  |   |                   |
|             |                | Au feu <b>Tourner à gauche</b> =>Boulevard Guy Chauvet   |   |                   |
|             |                | Boulevard Guy Chauvet   |   |                   |
|             |                | Place Porte de Mirebeau   |   |                   |
|             |                | Boulevard Jean Pascault   |   |                   |
|             |                | Boulevard du 8 Mai 1945   |   |                   |
|             |                | <b>Tourner à droite</b> => Boulevard du 11 Novembre 1918   |   |                   |
| 85,0        | 24,0           | <b>Place Porte St Nicolas – 2<sup>ème</sup> passage sur la ligne d'arrivée</b>  |   | 15h31             |
|             |                | <b>Tourner à gauche</b> => Rue du Grand Champ    |   |                   |
|             |                | <b>Tourner à gauche</b> => Avenue d'Anjou (D147)   |   |                   |
|             |                | <b>Rond-Point</b> , D 147/ D 168 => 2 <sup>ème</sup> sortie sur la droite, rue de la Loge   |   |                   |
|             |                | <b>VENIERS (LOUDUN)</b>   |   |                   |
| 89,5        | 19,5           | Carrefour de l'aérodrome ( <b>600m à 6% dont 250 premiers mètres à 11,5%</b> )  |  | 15h37             |
|             |                | <b>BASSES</b>   |   |                   |
|             |                | D 47/ D 759 <b>Tourner à droite</b> => D 759  ( <b>BASSES</b> )  |   |                   |
|             |                | D 759   |   |                   |
|             |                | <b>Rond-Point</b> : D 759 / D 168 <b>Tout droit</b> => D 759 ( <b>LOUDUN</b> )                |   |                   |
|             |                | <b>LOUDUN</b>   |   |                   |
|             |                | Avenue du Val de Loire  |   |                   |
|             |                | <b>Passage à Niveau N° 199</b>   |   |                   |
|             |                | rue de la Croix Moquet  |   |                   |

| Km Parcours | Km à Parcourir | ITINERAIRE<br>Classic Féminines<br>Vienne/Nouvelle-Aquitaine 2020   | MG | Horaire<br>Course |
|-------------|----------------|---|----|-------------------|
|             |                | Rond-Point <b>Tourner à droite</b> => Avenue de Touraine                                        |    |                   |
|             |                | Avenue de Touraine  |    |                   |
|             |                | Place de la Porte de Chinon,  |    |                   |
|             |                | Au feu <b>Tourner à gauche</b> =>Boulevard Guy Chauvet   |    |                   |
|             |                | Boulevard Guy Chauvet   |    |                   |
|             |                | Place Porte de Mirebeau   |    |                   |
|             |                | Boulevard Jean Pascault   |    |                   |
|             |                | Boulevard du 8 Mai 1945   |    |                   |
|             |                | <b>Tourner à droite</b> => Boulevard du 11 Novembre 1918   |    |                   |
| 97,0        | 12,0           | <b>Place Porte St Nicolas – 3<sup>ème</sup> passage sur la ligne d'arrivée</b>  |    | 15h50             |
|             |                | <b>Tourner à gauche</b> => Rue du Grand Champ    |    |                   |
|             |                | <b>Tourner à gauche</b> => Avenue d'Anjou (D147)   |    |                   |
|             |                | <b>Rond-Point</b> , D 147/ D 168 => 2 <sup>ème</sup> sortie sur la droite, rue de la Loge   |    |                   |
|             |                | <b>VENIERS (LOUDUN)</b>   |    |                   |
| 101         | 8,0            | Carrefour de l'aérodrome ( <b>600m à 6% dont 250 premiers mètres à 11,5%</b> )  |    | 15h56             |
|             |                | <b>BASSES</b>   |    |                   |
|             |                | D 47/ D 759 <b>Tourner à droite</b> => D 759  ( <b>BASSES</b> )   |    |                   |
|             |                | D 759   |    |                   |
|             |                | <b>Rond-Point</b> : D 759 / D 168 <b>Tout droit</b> => D 759 ( <b>LOUDUN</b> )           |    |                   |
|             |                | <b>LOUDUN</b>   |    |                   |
|             |                | Avenue du Val de Loire  |    |                   |
|             |                | <b>Passage à Niveau N° 199</b>  <b>PN</b>  |    |                   |
|             |                | rue de la Croix Moquet  |    |                   |
|             |                | Rond-Point <b>Tourner à droite</b> => Avenue de Touraine                                    |    |                   |
|             |                | Avenue de Touraine  |    |                   |
|             |                | Place de la Porte de Chinon,  |    |                   |
|             |                | Au feu <b>Tourner à gauche</b> =>Boulevard Guy Chauvet   |    |                   |
|             |                | Boulevard Guy Chauvet   |    |                   |
|             |                | Place Porte de Mirebeau   |    |                   |
|             |                | Boulevard Jean Pascault   |    |                   |
|             |                | Boulevard du 8 Mai 1945   |    |                   |
|             |                | <b>Tourner à droite</b> => Boulevard du 11 Novembre 1918   |    |                   |
| 109         | 0              | <b>Arrivée Place Porte St Nicolas</b>   |    | 16h09             |