








BAGNERES de LUCHON (31) — HOSPICE de FRANCE (31)

Vendredi 18 Septembre 2020 (matin)

2^{ème} étape

Étape en ligne de 79,5 Km

Fléchage Vert

Distance			Itinéraire					Heures de passage :		
Partielle	Parcourue	A parcourir	Direction	Route	Détail	Ville / Lieu	Altitude	36 Km/H	40 Km/H	44 Km/H
				Départ	 Fictif : Place Lezat (D125)	Bagnères de Luchon (Haute-Garonne 31)		09:00	09:00	09:00
0,0 Km	0,0 Km	79,5 Km		D125	 Réel lancé à 1 Km sur Rue Clément Ader (en face enseigne Lidl)	Bagnères de Luchon	627 m	09:02	09:02	09:02
0,9 Km	0,9 Km	78,6 Km	TD	D125	Rond point (sortie 2) D125	Bagnères de Luchon	615 m	09:03	09:03	09:03
2,7 Km	3,6 Km	75,9 Km	TD	D125	Rond point (sortie 2) D125	Antignac	599 m	09:08	09:07	09:06
6,6 Km	10,2 Km	69,3 Km	AG	D125	D125 # D44	Pont de Guran	553 m	09:19	09:17	09:15
3,8 Km	14,0 Km	65,5 Km	TD	D44	Traversée de Signac	Signac	635 m	09:25	09:23	09:21
1,6 Km	15,6 Km	63,9 Km	AG	D44	D44 # D125B	Cierp	496 m	09:28	09:25	09:23
2,3 Km	17,9 Km	61,6 Km	AG	D125B	D125B # D125	Cierp	473 m	09:31	09:28	09:26
1,0 Km	18,9 Km	60,6 Km	TD	D125	D125 # D825	Estenos	477 m	09:33	09:30	09:27
1,7 Km	20,6 Km	58,9 Km	TD	D825	D825 / Département Hautes Pyrénées (65) / D825	Salechan	468 m	09:36	09:32	09:30
1,7 Km	22,3 Km	57,2 Km	AG	D825	D825 # D924	Siradan	461 m	09:39	09:35	09:32
1,3 Km	23,6 Km	55,9 Km	AD	D924	Traversée de Siradan	Siradan	482 m	09:41	09:37	09:34
4,6 Km	28,2 Km	51,3 Km	AG	D924	D924 # D925	Mauleon Barousse	571 m	09:49	09:44	09:40
0,2 Km	28,4 Km	51,1 Km	AD	D925	D925 direction du Port de Balès	Mauleon Barousse	573 m	09:49	09:44	09:40
1,6 Km	30,0 Km	49,5 Km	TD	D925	KM 30	Ourde	664 m	09:52	09:47	09:42
17,7 Km	47,7 Km	31,8 Km	TD	D925	 GPM - Port de Balès	Ferrère	1758 m	10:21	10:13	10:07
0,0 Km	47,7 Km	31,8 Km	TD	D925	D925 / Département Hautes Garonne (31) / D51D	Ferrère	1758 m	10:21	10:13	10:07
5,8 Km	53,5 Km	26,0 Km	AG	D51D	D51D # D51	Bourg d'Oueil	1336 m	10:31	10:22	10:14
9,6 Km	63,1 Km	16,4 Km	AG	D51D	D51 # D618	La Colonne	828 m	10:47	10:36	10:28
4,0 Km	67,1 Km	12,4 Km	AD	D618	D618 # Av. Maréchal Foch	Bagnères de Luchon	642 m	10:53	10:42	10:33
0,4 Km	67,5 Km	12,0 Km	TD	Av. Foch	Av. Maréchal Foch # Av. Carnot	Bagnères de Luchon	634 m	10:54	10:43	10:34
0,4 Km	67,9 Km	11,6 Km	TD	Al. Etigny	 Sprint Allées d'Etigny (devant Mairie)	Bagnères de Luchon	636 m	10:55	10:43	10:34
0,4 Km	68,3 Km	11,2 Km	TD	Al. Etigny	Av. Paul Bonnemaïson # D125 vers sortie B. de Luchon	Bagnères de Luchon	637 m	10:55	10:44	10:35
5,0 Km	73,3 Km	6,2 Km	TD	D125	D125 # D46 (rester sur D125)	Bagnères de Luchon	882 m	11:04	10:51	10:41
5,2 Km	78,5 Km	1,0 Km	TD	D125	 Last KM / Flamme rouge	Bagnères de Luchon	1315 m	11:12	10:59	10:49
1,0 Km	79,5 Km	0,0 Km	TD	D125	 GPM - Hospice de France	Bagnères de Luchon	1385 m	11:14	11:01	10:50
0,0 Km	79,5 Km	0,0 Km	TD	D125	 Arrivée Hospice de France	Bagnères de Luchon	1385 m	11:14	11:01	10:50