

# LA ROUTE CYCLISTE DE MARTINIQUE

Organisée par le CRCM

Pour les catégories : Juniors – Espoirs – Pass'Open – Seniors

Du 27 au 30 août 2020

## JEUDI 27 AOÛT 2020 : LE ROBERT / LE VAUCLIN

**ÉTAPE 1** : RASSEMBLEMENT 12H30 – DEPART : 14H

**DEPART** : RUE DU COURBARIL LE ROBERT – STADE DU ROBERT – CHOPOTTE – STADE DU FRANÇOIS -GIRATOIRE MARTIENNE – QUATRE CROISEES – BOIS ROUGE – ECHANGEUR CARRERE – RN5 – DUCOS – ECHANGEUR PETIT BOURG – ECHANGEUR RIVIERE SALEE – SAINTE LUCE – RN5 – ECHANGEUR RIVIERE PILOTE / MARIN – MORNE COURBARIL – LE VAUCLIN – LE FRANÇOIS – SAINT ESPRIT – PETIT BOURG -RN5 – CARRERE – BOIS ROUGE – GIRATOIRE MARTIENNE – LE FRANÇOIS – MORNE LACROIX – **ARRIVEE** : LE VAUCLIN – GARE ROUTIERE. (118,5 km)

---

## VENDREDI 28 AOÛT 2020 : LE VAUCLIN / LE MACOUBA

**ÉTAPE 2** : RASSEMBLEMENT 13H – DEPART : 14H

**DEPART FICTIF** : BOULEVARD DU GENERAL DE GAULLE – **DEPART REEL** : GARE ROUTIERE - LE VAUCLIN – LE FRANÇOIS - QUATRE CROISEES – BOIS ROUGE – AEROPORT – LE LAMENTIN – Gaigneron – PALAIS DES SPORTS DU LAMENTIN – RN1 – ROND-POINT GENDARMERIE – MANGOT VULCIN – GIRATOIRE DE L'UNION - LE ROBERT – L'ESTRADE – LA TRINITE – RN1 – SAINTE MARIE – MARIGOT – LORRAIN – BASSE POINTE - **ARRIVEE** : MACOUBA LES 50 PAS. (81,9 Km)

---

## SAMEDI 29 AOÛT 2020 : LE MACOUBA / SAINTE LUCE

**ÉTAPE 3** : RASSEMBLEMENT 12H30 – DEPART : 13H30

**DEPART** : LE MACOUBA – LES 50 PAS – BASSE POINTE – LE LORRAIN – LE MARIGOT – SAINTE MARIE – LA TRINITE – L'ESTRADE – LE ROBERT – STADE DU ROBERT – LE FRANÇOIS – ECHANGEUR MARTIENNE – MORNE LACROIX – LE VAUCLIN – MARIN - SAINTE LUCE – RN5 – ECHANGEUR DIAMANT – LES COTEAUX – RN5 – CORPS DE GARDE – **ARRIVEE** : SAINTE LUCE – GENDARMERIE (113,5 km)

---

## DIMANCHE 30 AOÛT 2020 : SAINTE LUCE / RIVIÈRE PILOTE

**ÉTAPE 4** : RASSEMBLEMENT 13H – DEPART : 14H

**DEPART** : SAINTE LUCE GARE ROUTIERE – RN5 – RIVIERE SALEE – PETIT BOUG – RN5 – DUCOS – ECHANGEUR CARRERE -AEROPORT – LE LAMENTIN – PALAIS DES SPORTS DU LAMENTIN – ECHANGEUR GENDARMERIE – BRASSERIE LORRAINE – MORNE PITAULT – QUATRE CROISEES – MARTIENNE – BOURG DU FRANÇOIS – CIMETIERE – SAINT ESPRIT – VALATTE – JOSSEAU – RIVIERE PILOTE – REGAL – PETIT BOURG – SAINT ESPRIT – VALATTE – JOSSEAU – **ARRIVEE** : BOURG RIVIERE PILOTE – FACE A LA MAIRIE (106,3 km)

# LE ROBERT



# LE VAUCLIN

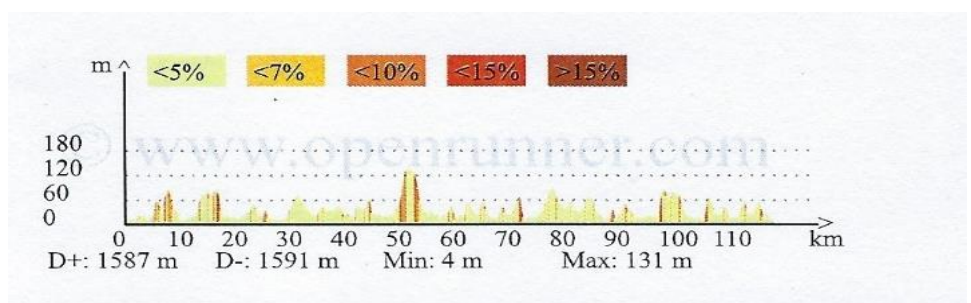
Jeudi 27 août 2020

Rassemblement : 12h30

Départ : 14h00



Parcours n°5646724 - Etape 1 la route cycliste de Martinique - Cyclisme Route, 118.66 (km) : Le Robert -> Le Vauclin



**LE ROBERT****LE VAUCLIN**

Jeudi 27 août 2020

Rassemblement : 12h30

Départ : 14h00

**1<sup>ère</sup> Étape**

N° De Route	Itinéraires	Kms parcourus	Kms restants	30 Km/h	Indications
RD1	<b>DÉPART : Rue du Courbaril ROBERT</b>	0	118,6	14:00	<b>DÉPART</b>
RD1	Stade du <b>ROBERT</b>	0,8	117,8	14:01	
RD1	Côte de Chopotte	7,8	110,8	14:15	<b>PM3</b>
RD1	<b>LE FRANÇOIS</b>	9,8	108,8	14:19	
RN6	Giratoire Martienne	10,3	108,3	14:20	
RD6	Giratoire Quatre Croisées	14	104,6	14:28	
RD6	Bois Rouge	17,9	100,7	14:35	
RN5	Echangeur Carrère	19,8	98,8	14:39	
RN5	Direction <b>DUCOS</b>	20,6	98	14:41	
RN5	<b>DUCOS</b>	23,4	95,2	14:46	
RN5	Giratoire <b>PETIT BOURG</b>	26,9	91,7	14:53	
RN5	Echangeur <b>RIVIÈRE SALÉE</b>	29,5	89,1	14:59	
RN5	<b>SAINTE LUCE</b>	39,1	79,5	15:18	Ouv. Ravitaillement
RN5	Giratoire <b>RIVIÈRE PILOTE</b>	42,1	76,5	15:24	
RN6	<b>LE MARIN</b>	48,6	70	15:37	
RN6	Morne Courbaril <b>LE MARIN</b>	52,9	65,7	15:45	<b>PM3</b>
RN6	<b>LE VAUCLIN</b>	60,4	58,2	16:00	
RN6	<b>LE FRANÇOIS</b>	74	44,6	16:28	
RD6	<b>SAINT ESPRIT</b>	82,9	35,7	16:45	
RD6	<b>PETIT BOURG</b>	26,5	32,1	16:53	
RN5	Direction <b>DUCOS</b>	91,4	27,2	17:02	
RN5	Carrère	94,4	24,2	17:08	
RN6	Bois Rouge	96,4	22,2	17:12	<b>PM3</b>
RN6	Giratoire Martienne <b>LE FRANÇOIS</b>	105	13,6	17:30	Ferm. Ravitaillement
RN6	Sommet Morne Lacroix	106,9	11,7	17:35	<b>PM3</b>
RN6	Gare routière <b>LE VAUCLIN</b>	118,6	0	17:57	<b>ARRIVÉE</b>

# LE VAUCLIN



# MACOUBA

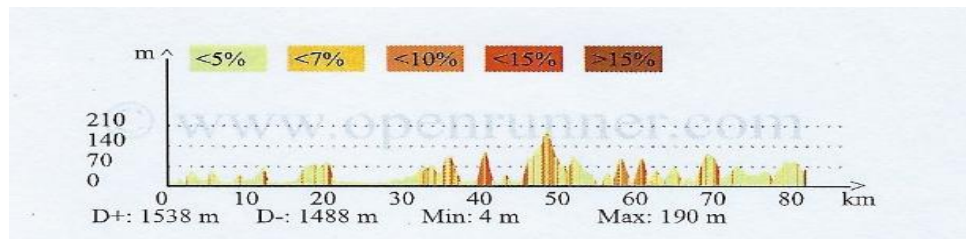
Vendredi 28 août 2020

Rassemblement : 13h

Départ : 14h



Parcours n°5646681 - Etape 2 route cycliste de Martinique - Cyclisme Route, 81.966 (km) : Le Vauclin -> Macouba





Vendredi 28 août 2020

Rassemblement : 13h

Départ : 14h

## 2<sup>ème</sup> Étape

N° De Route	Itinéraires	Kms parcourus	Kms restants	30 Km/h	Indications
RN6	<b>DÉPART FICTIF</b> : Bld du Gal de Gaulle : <b>LE VAUCLIN</b>				<i>DÉPART FICTIF</i>
RN6	<b>DÉPART RÉEL</b> - Gare Routière - <b>LE VAUCLIN</b>	0	81,9	14:00	<b>DÉPART RÉEL</b>
RN6	<b>LE FRANÇOIS</b>	14,1	67,8	14:28	
RN6	Giratoire Quatre Croisées	17,8	64,1	14:35	
RN5	Echangeur Carrère	21,8	60,1	14:43	
RN5	<b>LE LAMENTIN</b>	24,1	57,8	14:48	
RD3	Gaigneron	28,3	53,6	14:56	
RD3	Palais des Sports du <b>LAMENTIN</b>	26,3	55,6	14:52	
RD3c	Giratoire Gendarmerie	27,3	54,6	14:54	
RN1	Giratoire Mangot Vulcin	29,2	52,7	14:58	
RN1	Giratoire l'Union	30,4	51,5	15:00	Ouv. Ravitaillement
RN1	Sommet Augrain	35,9	46,0	15:10	PM3
RN1	<b>LE ROBERT</b>	37,6	44,3	15:15	
RN1	Sommet de l'Estrade	40,8	41,1	15:21	PM2
RN1	<b>LA TRINITÉ</b>	45,1	36,8	15:30	
RN1	Sommet Brin d'Amour	48,6	33,3	15:42	PM3
RN1	<b>SAINTE MARIE</b>	54,7	27,2	15:49	
RN1	Sommet Plateforme	60,6	21,3	16:01	PM3
RN1	<b>LE MARIGOT</b>	61,8	20,1	16:03	
RN1	<b>LE LORRAIN</b>	66,2	15,7	16:12	Ferm. Ravitaillement
RN1	Sommet Vivé	67,2	14,7	16:18	PM2
RN1	<b>BASSE POINTE</b>	77,4	4,5	16:34	
RN1	<b>ARRIVÉE</b> : 50 Pas <b>LE MACOUBA</b>	81,9	0	16:43	<b>ARRIVÉE</b>

# MACOUBA



# SAINTE LUCE

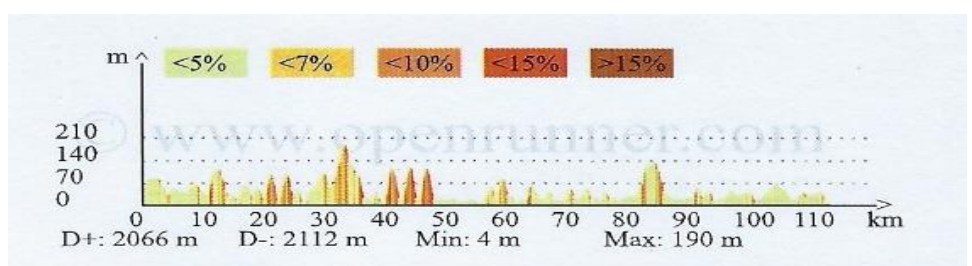
Samedi 29 août 2020

Rassemblement : 12h30

Départ : 13h30



Parcours n°5646682 - Etape 3 route cycliste de Martinique - Cyclisme Route, 113.552 (km) : Macouba -> Corps de Garde



**MACOUBA****SAINTE LUCE**

Samedi 29 août 2020

Rassemblement : 12h30

Départ : 13h30

**3<sup>e</sup>me Étape**

N° De Route	Itinéraires	Kms parcourus	Kms restants	30 Km/h	Indications
RN1	<b>DÉPART : 50 Pas LE MACOUBA</b>	0	113,5	13:30	<b>DÉPART</b>
RN1	<b>BASSE POINTE</b>	4	109,5	13:38	
RN1	Côte Vivé	10,1	104,2	13:55	<b>PM3</b>
RN1	<b>LE LORRAIN</b>	15,4	98,1	14:00	
RN1	<b>LE MARIGOT</b>	20,3	93,2	14:10	
RN1	Sommet Plate Forme	21,5	92,0	14 :15	<b>PM3</b>
RN1	<b>SAINTE MARIE</b>	27,5	86	14:25	
RN1	Sommet Brin d'Amour	33,5	80,0	14:38	<b>PM3</b>
RN1	<b>LA TRINITÉ</b>	37,2	76,3	14:44	<b>Ouv. Ravitaillement</b>
RN1	L'Estrade	44,4	69,1	14:58	<b>PM2</b>
RN1	<b>LE ROBERT</b>	50,4	63,1	15:10	
RD1	Stade du <b>ROBERT</b>	52,2	61,3	15:14	
RD1	<b>LE FRANÇOIS</b>	60	53,5	15:30	
RN6	Giratoire Martienne	62,4	51,1	15:34	
RN6	Morne Lacroix	64,4	49,1	15:38	<b>PM3</b>
RN6	<b>LE VAUCLIN</b>	76,1	37,4	16:02	
RN6	Sommet Côte de Massel	83,5	30,0	16:18	<b>PM3</b>
RN6	<b>LE MARIN</b>	86,8	26,7	16:23	
RN5	<b>SAINTE LUCE</b>	96,9	16,6	16:43	<b>Ferm. Ravitaillement</b>
RN5	Echangeur <b>DIAMANT</b>	104,9	8,6	16:59	
RD7	Les Coteaux	105,4	8,1	17:00	
RN5	RN5	107,6	5,9	17:05	
RN5	Corps de Garde	112,5	1	17:15	
RD7	Gendarmerie <b>SAINTE LUCE</b>	113,5	0	17:17	<b>ARRIVÉE</b>



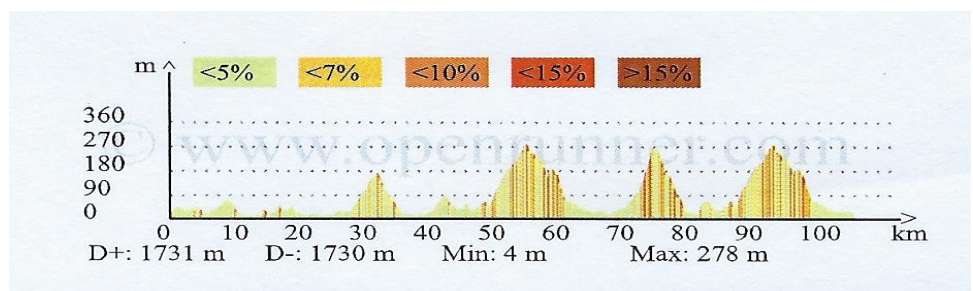
Dimanche 30 août 2020

Rassemblement : 13h00

Départ : 14h00



Parcours n°564683 - Etape 4 route cycliste de Martinique - Cyclisme Route, 106.36 (km) : Sainte-Luce -> Rivière-Pilote







Dimanche 30 août 2020

Rassemblement : 13h00

Départ : 14h00

4<sup>ème</sup> Etape

N° De Route	Itinéraires	Kms parcourus	Kms restants	30 Km/h	Indications
RD7	<b>DÉPART</b> : Gare Routière de <b>SAINTE LUCE</b>	0	106,3	14:00	<b>DÉPART</b>
RN5	<b>RIVIÈRE SALÉE</b>	10,7	95,6	14:21	
RN5	Giratoire <b>PETIT BOURG</b>	13,3	93	14:26	
RN5	<b>DUCOS</b>	18,1	88,2	14:36	
RN5	Echangeur Carrère	20,8	85,5	14:41	
RN5	Aéroport	22,5	83,8	14:45	
RN5	<b>LE LAMENTIN</b>	23,3	83	14:46	
RD3	Palais des sports du <b>LAMENTIN</b>	24,3	82	14:48	
RD3c	Giratoire Gendarmerie	25,3	81	14:50	
RN1	Giratoire l'Union	27,2	79,1	14:54	
RN2006	Morne Pitault	31,4	74,9	15:02	<b>PM3</b>
RN2006	Giratoire Quatre Croisées	34,4	71,9	15:08	Ouv. Ravitaillement
RN6	Giratoire Martienne	38,2	68,1	15:16	
RN6	Bourg du <b>FRANÇOIS</b>	38,5	67,8	15:17	
RN6	Cimetière du <b>FRANÇOIS</b>	38,8	67,5	15:17	
RN6	<b>SAINT ESPRIT</b>	46,6	59,7	15:33	
RD5	Valatte	53,6	52,7	15:47	<b>PM3</b>
RD18	Josseau	61,4	44,9	16:02	
RN8	Sommet Régale	75	31,3	16:30	<b>PM2</b>
RN8	<b>PETIT BOURG</b>	81,7	24,6	16:43	
RD6	<b>SAINT ESPRIT</b>	85,3	21	16:50	
RD5	Valatte	92	14,3	17:04	<b>PM3 Ferm.Ravit.</b>
RD18	Josseau	98,7	7,6	17:17	
RN8	<b>ARRIVÉE</b> : Bourg <b>RIVIÈRE PILOTE</b>	106,3	0	17:32	<b>ARRIVÉE</b>