







# 4es Boucles de l'Oise Juniors "Trophée Arnaud COYOT"



















3e étape dimanche 23 aout 2020 (après midi)




















Verneuil en Halatte/ Nogent sur Oise (83.1 kms)




















| KM Course |   | Direction   | Lieu   | KM Restant | Moyenne Km/h |       |       |
|-----------|---|---|--|------------|--------------|-------|-------|
|           |   |   |  |            | 39           | 42    | 45    |
|           |   |   | Départ Fictif Verneuil en Halatte            |            | 14:45        | 14:45 | 14:45 |
|           |   |   | Place de l'église                            |            |              |       |       |
|           |   | ↑   | rue Jean Jaurès                              |            |              |       |       |
|           |   | ↑   | direction monument aux morts                 |            |              |       |       |
|           |   | ↑   | place du Général Sarrail                     |            |              |       |       |
|           |   | →   | a droite avenue du General de Gaulle         |            |              |       |       |
|           |   | ↑   | direction Pont Ste Maxence                   |            |              |       |       |
|           |   | →   | a droite rue du Muguet                       |            |              |       |       |
|           |   | →   | au stop a droite rue du Professeur Calmette  |            |              |       |       |
|           |   | ↑   | tout droit jusqu'au rond point du marronnier |            |              |       |       |
|           |    | →   | Rue Victor Hugo                              |            |              |       |       |
|           |   | ↑   | tout droit direction l'Eglise                |            |              |       |       |
|           |   | →   | rue Jean Jaures                              |            |              |       |       |
|           |   | ↑   | direction monument aux morts                 |            |              |       |       |
|           |   | ↑   | place du Général Sarrail                     |            |              |       |       |
|           |   | →   | a droite avenue du General de Gaulle         |            |              |       |       |
|           |   | ↑   | direction Pont Ste Maxence                   |            |              |       |       |
|           |   | →   | a droite rue du Muguet                       |            |              |       |       |
|           |   | →   | au stop a droite rue du Professeur Calmette  |            |              |       |       |
|           |   | ↑   | tout droit jusqu'au rond point du marronnier |            |              |       |       |
|           |    | →   | Rue Victor Hugo                              |            |              |       |       |
|           |   | ↑   | tout droit direction l'Eglise                |            |              |       |       |
|           |   | ↑   | Place de l'église                            |            |              |       |       |
|           |   | ←   | rue Pasteur                                  |            |              |       |       |
|           |   | ↑   | rue du Président Wilson                      |            |              |       |       |
|           |   | ↑   | rue Jean Jacques Fussien                     |            |              |       |       |
| 0.0       |    | KM 0  | DEPART REEL LANCE SORTIE MONTLAVILLE D565    | 83.1       | 15:00        | 15:00 | 15:00 |
| 2.5       |   | ↑   | tout droit direction Fleurines               | 80.6       | 15:03        | 15:03 | 15:03 |
| 3.2       |   | ↑   | entrée Fleurines D565                        | 79.9       | 15:04        | 15:04 | 15:04 |
| 3.6       |   | ↑   | Route de Verneuil D 565                      | 79.5       | 15:05        | 15:05 | 15:04 |
| 3.8       |   | ←   | feux tricolores a gauche Sur D 1017          | 79.3       | 15:05        | 15:05 | 15:05 |
| 3.9       |   |  | Rue de l'église direction St Christophe      | 79.2       | 15:06        | 15:05 | 15:05 |
| 3.9       |   | ↑   | MG 1 1km                                     | 79.2       | 15:06        | 15:05 | 15:05 |
| 4.2       |   | →   | rue de de ST Christophe                      | 78.9       | 15:06        | 15:06 | 15:05 |
| 4.9       |   | ↑   | MG1 St Christophe                            | 78.2       | 15:07        | 15:07 | 15:06 |

PROMENADE


|      |   |  |   |   |      |       |       |       |
|------|---|--|---|---|------|-------|-------|-------|
| 5.0  |   |  | → | a droite au calvaire rue du Prieuré                                     | 78.1 | 15:07 | 15:07 | 15:06 |
| 5.3  |     |  | ↑ | <b>descente rapide et sinueuse</b>                                      | 77.8 | 15:08 | 15:07 | 15:07 |
| 5.4  |   |  | ← | direction Villers St Frambourg  | 77.7 | 15:08 | 15:07 | 15:07 |
| 5.5  |   |  | ↑ | <b>descente route tres étroite et déformée</b>                          | 77.6 | 15:08 | 15:07 | 15:07 |
| 6.1  |   |  | ↑ | <b>route tres étroite et déformée</b>                                   | 77.0 | 15:09 | 15:08 | 15:08 |
| 8.1  |    |  | ↑ | entrée Villers St Frambourg   | 75.0 | 15:12 | 15:11 | 15:10 |
| 8.7  |   |  | ↑ | au stop tout droit  | 74.4 | 15:13 | 15:12 | 15:11 |
| 8.8  |   |  | ↑ | Rue de la Croix Dupille   | 74.3 | 15:13 | 15:12 | 15:11 |
| 9.0  |   |  | → | a droite au calvaire  | 74.1 | 15:13 | 15:12 | 15:12 |
| 9.8  |   |  | ↑ | <b>Traversée D932A</b>  | 73.3 | 15:15 | 15:14 | 15:13 |
| 11.1 |   |  | ↑ | D26E direction Brasseuse/ Raray   | 72.0 | 15:17 | 15:15 | 15:14 |
| 11.5 |   |  | ← | au stop a gauche direction Brasseuse D26                                | 71.6 | 15:17 | 15:16 | 15:15 |
| 11.6 |   |  | ↑ | entrée Brasseuse D26  | 71.5 | 15:17 | 15:16 | 15:15 |
| 11.8 |   |  | → | Place Viat Berry direction Raray  | 71.3 | 15:18 | 15:16 | 15:15 |
| 11.9 |   |  | ← | D26 rue Etienne Devouge   | 71.2 | 15:18 | 15:17 | 15:15 |
| 12.0 |   |  | → | D26 direction Raray   | 71.1 | 15:18 | 15:17 | 15:16 |
| 12.1 |   |  | ↑ | passage sur pont autoroute  | 71.0 | 15:18 | 15:17 | 15:16 |
| 12.4 |   |  | ↑ | Sortie Brasseuse  | 70.7 | 15:19 | 15:17 | 15:16 |
| 13.9 |   |  | ↑ | entrée Raray D26  | 69.2 | 15:21 | 15:19 | 15:18 |
| 14.2 |   |  | ↑ | ilot directionnel   | 68.9 | 15:21 | 15:20 | 15:18 |
| 14.5 |  |  | ← | direction Villeneuve sur Verberie D100                                  | 68.6 | 15:22 | 15:20 | 15:19 |
| 14.8 |   |  | ↑ | Villeneuve sur Verberie D100  | 68.3 | 15:22 | 15:21 | 15:19 |
| 15.1 |   |  | ↑ | direction Villeneuve sur Verberie D100                                  | 68.0 | 15:23 | 15:21 | 15:20 |
| 16.9 |   |  | ↑ | passage sur pont autoroute  | 66.2 | 15:26 | 15:24 | 15:22 |
| 17.0 |   |  | ↑ | entrée Villeneuve sur Verberie D100                                     | 66.1 | 15:26 | 15:24 | 15:22 |
| 17.4 |  |  | → | <b>direction Verberie D932A</b>   | 65.7 | 15:26 | 15:24 | 15:23 |
| 17.6 |   |  | ← | <i>D100 direction Roberval / Pontpoint<br/>descente large et rapide</i> | 65.5 | 15:27 | 15:25 | 15:23 |
| 17.8 |   |  |   | sortie Villeneuve sur Verberie D100                                     | 65.3 | 15:27 | 15:25 | 15:23 |
| 18.0 |   |  | ↑ | <b>descente rapide</b>  | 65.1 | 15:27 | 15:25 | 15:24 |
| 19.5 |   |  | ↑ | <i>passage sous viaduc de Roberval</i>                                  | 63.6 | 15:30 | 15:27 | 15:26 |
| 19.8 |   |  | ↑ | entrée Roberval D100  | 63.3 | 15:30 | 15:28 | 15:26 |
| 19.9 |   |  | ↑ | au stop tout droit route du Guidon                                      | 63.2 | 15:30 | 15:28 | 15:26 |
| 20.3 |   |  | ↑ | au stop tout droit  | 62.8 | 15:31 | 15:29 | 15:27 |
| 20.8 |   |  | ↑ | Sortie Roberval D100  | 62.3 | 15:32 | 15:29 | 15:27 |
| 21.2 |  |  | → | ilot directionnel   | 61.9 | 15:32 | 15:30 | 15:28 |
| 21.2 |   |  | → | au stop a droite D123 Rhuis /Verberie                                   | 61.9 | 15:32 | 15:30 | 15:28 |
| 21.3 |  |  | ↑ | ilot directionnel   | 61.8 | 15:32 | 15:30 | 15:28 |
| 22.2 |  |  | ↑ | ilot directionnel   | 60.9 | 15:34 | 15:31 | 15:29 |
| 23.2 |   |  | ↑ | passage sous pont TGV   | 59.9 | 15:35 | 15:33 | 15:30 |
| 23.5 |   |  | ↑ | entrée Verberie   | 59.6 | 15:36 | 15:33 | 15:31 |

|      |   |   |   |  |      |       |       |       |
|------|---|---|---|--|------|-------|-------|-------|
| 23.7 |   |   | ↑ | feu tricolores   | 59.4 | 15:36 | 15:33 | 15:31 |
| 24.1 |   |   | ↑ | stop   | 59.0 | 15:37 | 15:34 | 15:32 |
| 24.3 |   |    | ↑ | ralentisseur   | 58.8 | 15:37 | 15:34 | 15:32 |
| 24.4 |    |    | ← | D26 rue de la Pêcheurie direction Chevrieres , Longueil Ste Marie <b>chaussee retrecie</b> | 58.7 | 15:37 | 15:34 | 15:32 |
| 24.4 |   |   | ↑ | direction Port Salut   | 58.7 | 15:37 | 15:34 | 15:32 |
| 24.6 |   |    | ↑ | ilot central directionnel et STOP  | 58.5 | 15:37 | 15:35 | 15:32 |
| 24.7 |   |    | ↑ | Passage sur pont   | 58.4 | 15:38 | 15:35 | 15:32 |
| 24.7 |   |   | ↑ | entrée Port Salut D26  | 58.4 | 15:38 | 15:35 | 15:32 |
| 24.8 |   |    | ↑ | ralentisseur   | 58.3 | 15:38 | 15:35 | 15:33 |
| 25.0 |   |   | ↑ | sortie Port Salut D26  | 58.1 | 15:38 | 15:35 | 15:33 |
| 25.2 |   |   | ← | D155 direction Chevrières  | 57.9 | 15:38 | 15:36 | 15:33 |
| 26.1 |   |   | ↑ | passage sous pont TGV  | 57.0 | 15:40 | 15:37 | 15:34 |
| 26.2 |    |    | ↑ | D155 direction Chevrières  | 56.9 | 15:40 | 15:37 | 15:34 |
| 27.0 |   |   | ↑ | passage sur pont CD200   | 56.1 | 15:41 | 15:38 | 15:36 |
| 27.3 |   |   | ↑ | tout droit   | 55.8 | 15:42 | 15:39 | 15:36 |
| 27.4 |    |    | ↑ | D155 direction Chevrières  | 55.7 | 15:42 | 15:39 | 15:36 |
| 27.8 |   |   | ↑ | passage sur pont autoroute   | 55.3 | 15:42 | 15:39 | 15:37 |
| 29.0 |   |   | ↑ | entrée D185 Chevrières   | 54.1 | 15:44 | 15:41 | 15:38 |
| 29.2 |  |  | ↑ | <b>Passage a Niveau SNCF</b>   | 53.9 | 15:44 | 15:41 | 15:38 |
| 29.5 |   |   | ↑ | feux tricolores  | 53.6 | 15:45 | 15:42 | 15:39 |
| 29.7 |   |   | ↑ | direction Chevrières centre  | 53.4 | 15:45 | 15:42 | 15:39 |
| 29.8 |   |   | ↑ | feux tricolores  | 53.3 | 15:45 | 15:42 | 15:39 |
| 30.3 |   |   | ← | D13 autres direction au feu tricolores   | 52.8 | 15:46 | 15:43 | 15:40 |
| 30.4 |   |   | → | D155 direction Grandfresnoy / Estrees st Denis   | 52.7 | 15:46 | 15:43 | 15:40 |
| 30.8 |   |   | ↑ | D155 sortie Chevrieres   | 52.3 | 15:47 | 15:44 | 15:41 |
| 31.2 |  |  | ↑ | direction route C Grandfresnoy   | 51.9 | 15:48 | 15:44 | 15:41 |
| 32.2 |   |   | ↑ | passage sous passerelle sucrerie TEREOS France   | 50.9 | 15:49 | 15:46 | 15:42 |
| 32.5 |   |   | ↑ | entrée Grandfresnoy  | 50.6 | 15:50 | 15:46 | 15:43 |
| 32.6 |   |   | ↑ | passage devant SICAE   | 50.5 | 15:50 | 15:46 | 15:43 |
| 32.8 |  |   | ↑ | terre plein central rue de l'église  | 50.3 | 15:50 | 15:46 | 15:43 |
| 33.6 |   |   | ↑ | <b>eglise Grandfresnoy</b>   | 49.5 | 15:51 | 15:48 | 15:44 |
| 34.0 |   |   | ← | D60 Sacy le Petit / Bazicourt / St Martin Longueau   | 49.1 | 15:52 | 15:48 | 15:45 |
| 34.4 |   |   | ↑ | <b>descente rapide</b>   | 48.7 | 15:52 | 15:49 | 15:45 |
| 34.9 |  |  | ↑ | sortie Granfresnoy   | 48.2 | 15:53 | 15:49 | 15:46 |
| 35.0 |   |   | ↑ | La Féculerie   | 48.1 | 15:53 | 15:50 | 15:46 |
| 35.2 |   |   | ↑ | D60 Bazicourt / St Martin Longueau   | 47.9 | 15:54 | 15:50 | 15:46 |
| 36.1 |   |  | ↑ | DEBUT ZONE RAVITAILLEMENT  | 47.0 | 15:55 | 15:51 | 15:48 |
| 37.0 |   |   | ↑ | FIN ZONE RAVITAILLEMENT  | 46.1 | 15:56 | 15:52 | 15:49 |
| 37.1 |   |   | ↑ | direction Bazicourt  | 46.0 | 15:57 | 15:53 | 15:49 |
| 37.6 |   |   | → | au stop direction D13 Bazicourt / St Martin Longueau                                       | 45.5 | 15:57 | 15:53 | 15:50 |

|      |   |   |   |   |      |       |       |       |
|------|---|---|---|---|------|-------|-------|-------|
| 37.6 |   |     | ↑   | Debut ZONE DE COLLECTE                              | 45.5 | 15:57 | 15:53 | 15:50 |
| 37.9 |   |   | ↑   | Fin ZONE DE COLLECTE                                | 45.2 | 15:58 | 15:54 | 15:50 |
| 37.9 |   |   | ↑   | entrée D13 Bazicourt                                | 45.2 | 15:58 | 15:54 | 15:50 |
| 38.1 |   |    | ↑   | ralentisseur  | 45.0 | 15:58 | 15:54 | 15:50 |
| 38.7 | SOGEA PICARDIE  |   |   | Sprint NORD (château d'eau a droite)                | 44.4 | 15:59 | 15:55 | 15:51 |
| 39.0 |   |   | ↑   | entrée Saint Martin Longueau D13                    | 44.1 | 16:00 | 15:55 | 15:52 |
| 39.1 |   |   | ↑   | feux tricolore tout droit TRAVERSEE DE LA D1017     | 44.0 | 16:00 | 15:55 | 15:52 |
| 39.2 |   |    | ↑   | ralentisseur  | 43.9 | 16:00 | 15:56 | 15:52 |
| 39.3 |    |   | ↑   | ilot directionnel                                   | 43.8 | 16:00 | 15:56 | 15:52 |
| 39.7 |   |    | ↑   | ralentisseur  | 43.4 | 16:01 | 15:56 | 15:52 |
| 39.8 |   |    | ↑   | Chaussée retrecie                                   | 43.3 | 16:01 | 15:56 | 15:53 |
| 40.0 |   |   | ↑   | au stop D10 direction Sacy le Grand / Catenoy       | 43.1 | 16:01 | 15:57 | 15:53 |
| 40.2 |   |   | ↑   | sortie St Martin Longeau D13                        | 42.9 | 16:01 | 15:57 | 15:53 |
| 41.3 |   |   | ↑   | tout droit lieu dit LADRANCOURT                     | 41.8 | 16:03 | 15:59 | 15:55 |
| 42.8 |   |   | ↑   | D 10 Sacy le grand                                  | 40.3 | 16:05 | 16:01 | 15:57 |
| 43.1 |    |   | ↑   | Ilot directionnel                                   | 40.0 | 16:06 | 16:01 | 15:57 |
| 43.5 |   |   | ↑   | D10 Catenoy Clermont                                | 39.6 | 16:06 | 16:02 | 15:58 |
| 43.8 |   |   |   | Sur D 59 Labruyere / Liancourt                      | 39.3 | 16:07 | 16:02 | 15:58 |
| 44.0 |   |   | ↑   | au stop tout droit direction La Bruyere             | 39.1 | 16:07 | 16:02 | 15:58 |
| 44.1 |   |   | ↑   | GC59 rue Pasteur                                    | 39.0 | 16:07 | 16:03 | 15:58 |
| 44.4 |   |   | ↑   | direction La Bruyere                                | 38.7 | 16:08 | 16:03 | 15:59 |
| 44.7 |   |   | ↑   | sortie Sacy le Grand D10                            | 38.4 | 16:08 | 16:03 | 15:59 |
| 45.3 |   |   | ↑   | passage devant Relais de L'Aulne                    | 37.8 | 16:09 | 16:04 | 16:00 |
| 45.8 |   |   | ↑   | entrée D 59 Labruyere                               | 37.3 | 16:10 | 16:05 | 16:01 |
| 45.8 |   |  | ↑   | ralentisseur  | 37.3 | 16:10 | 16:05 | 16:01 |
| 46.1 |   |   | ↑   | au stop tout droit                                  | 37.0 | 16:10 | 16:05 | 16:01 |
| 46.3 |  |   |  | D631 virage très serré a droite direction Liancourt | 36.8 | 16:11 | 16:06 | 16:01 |
| 46.7 |   |   | ↑   | sortie La Bruyere D59                               | 36.4 | 16:11 | 16:06 | 16:02 |
| 47.1 |   |   | ↑   | MG 2 1km  | 36.0 | 16:12 | 16:07 | 16:02 |
| 48.0 |   |   | ↑   | entrée D631 Demi Lune                               | 35.1 | 16:13 | 16:08 | 16:04 |
| 48.1 |  |  | ↑   | MG 2 Alain CREVITS (petit château d'eau)            | 35.0 | 16:14 | 16:08 | 16:04 |
| 48.3 |   |   | ↑   | au stop D137 direction Liancourt                    | 34.8 | 16:14 | 16:09 | 16:04 |
| 48.4 |   |   | ↑   | sortie D631 Demi Lune                               | 34.7 | 16:14 | 16:09 | 16:04 |
| 49.8 | SOGEA PICARDIE  |   |   | SPRINT PAS DE CALAIS (petit chemin a droite)        | 33.3 | 16:16 | 16:11 | 16:06 |
| 50.1 |  |  | ↑   | descente rapide et dangereuse                       | 33.0 | 16:17 | 16:11 | 16:06 |
| 50.3 |   |   | ↑   | entrée Liancourt D137                               | 32.8 | 16:17 | 16:11 | 16:07 |
| 51.0 |   |   | ↑   | en face rue Edmond Jolidon                          | 32.1 | 16:18 | 16:12 | 16:08 |
| 51.2 |   |   | ↑   | rue Edmond Jolidon déformée étroite et dangereuse   | 31.9 | 16:18 | 16:13 | 16:08 |
| 51.5 |  |   |  | virage a droite dangereux                           | 31.6 | 16:19 | 16:13 | 16:08 |

|      |   |   |   |  |      |       |       |       |
|------|---|---|---|--|------|-------|-------|-------|
| 51.5 |      |   | ↑ | descente rapide et dangereuse rue de la Roche Foucault                         | 31.6 | 16:19 | 16:13 | 16:08 |
| 51.5 |   |   | ↑ | entrée Bailleval   | 31.6 | 16:19 | 16:13 | 16:08 |
| 51.8 |   |   | ↑ | au stop D630 direction Rantigny  | 31.3 | 16:19 | 16:14 | 16:09 |
| 52.3 |   |   | ↑ | entrée Rantigny D630   | 30.8 | 16:20 | 16:14 | 16:09 |
| 52.6 |   |    | ↑ | passage petit pont   | 30.5 | 16:20 | 16:15 | 16:10 |
| 53.0 |   |   | ← | a gauche direction Rantigny D630   | 30.1 | 16:21 | 16:15 | 16:10 |
| 53.4 |   |   | ↑ | Pont voie ferrée   | 29.7 | 16:22 | 16:16 | 16:11 |
| 53.6 |    |    | → | a droite Rantigny centre ralentisseur  | 29.5 | 16:22 | 16:16 | 16:11 |
| 53.7 |   |   | ↑ | tout droit   | 29.4 | 16:22 | 16:16 | 16:11 |
| 53.8 |   |    | ↑ | ralentisseur   | 29.3 | 16:22 | 16:16 | 16:11 |
| 54.0 |   |    | ↑ | ralentisseur   | 29.1 | 16:23 | 16:17 | 16:12 |
| 54.4 |   |    | ← | a gauche D916A direction Creil / Nogent sur Oise                               | 28.7 | 16:23 | 16:17 | 16:12 |
| 54.5 |   |   | ↑ | sortie Rantigny D630   | 28.6 | 16:23 | 16:17 | 16:12 |
| 54.6 |   |   | ↑ | D916A direction Creil / Nogent sur Oise  | 28.5 | 16:24 | 16:18 | 16:12 |
| 54.8 |   | [ ]   | ↑ | Passage sous pont D16  | 28.3 | 16:24 | 16:18 | 16:13 |
| 56.2 |   |   | ↑ | direction Neuilly sous Clermont  | 26.9 | 16:26 | 16:20 | 16:14 |
| 56.4 |   |   | ↑ | route C Neuilly sous Clermont  | 26.7 | 16:26 | 16:20 | 16:15 |
| 57.2 |   |   | ↑ | zone artisanale  | 25.9 | 16:28 | 16:21 | 16:16 |
| 58.3 |   |   | ↑ | entrée Neuilly sous Clermont   | 24.8 | 16:29 | 16:23 | 16:17 |
| 58.4 |   |  | ↑ | ralentisseur   | 24.7 | 16:29 | 16:23 | 16:17 |
| 58.7 |   |   | ↑ | au stop tout droit   | 24.4 | 16:30 | 16:23 | 16:18 |
| 58.9 |   |  | ← | D540 direction Auwillers ralentisseur  | 24.2 | 16:30 | 16:24 | 16:18 |
| 59.0 |   |  | → | direction Auwillers / Lierval rue d'Auwillers chaussée retrecie                | 24.1 | 16:30 | 16:24 | 16:18 |
| 59.0 |   |   | ↑ | meilleur grimpeur a 1 km   | 24.1 | 16:30 | 16:24 | 16:18 |
| 59.9 |  |   | ↑ | MG3 petit bois a gauche  | 23.2 | 16:32 | 16:25 | 16:19 |
| 60.7 |   |   | ← | D110 au stop a gauche direction Neuilly sous Clermont / Cambronne les Clermont | 22.4 | 16:33 | 16:26 | 16:20 |
| 62.3 |   |   | ↑ | D110 Cambronne les Clermont  | 20.8 | 16:35 | 16:29 | 16:23 |
| 63.4 |   |   | ↑ | entrée Cambronne les Clermont D110   | 19.7 | 16:37 | 16:30 | 16:24 |
| 63.5 |   |   | ↑ | au stop tout droit   | 19.6 | 16:37 | 16:30 | 16:24 |
| 63.6 |   |  | ↑ | ralentisseur   | 19.5 | 16:37 | 16:30 | 16:24 |
| 63.8 |   |   | ↑ | au stop tout droit   | 19.3 | 16:38 | 16:31 | 16:25 |
| 64.8 |   |  | ← | D137 direction Liancourt / Rantigny prendre par la droite                      | 18.3 | 16:39 | 16:32 | 16:26 |
| 65.0 |   |   | ↑ | D137 tout droit  | 18.1 | 16:40 | 16:32 | 16:26 |
| 66.0 |   |  | ↑ | D137 direction Rantigny / Liancourt  | 17.1 | 16:41 | 16:34 | 16:28 |
| 67.1 |   |   | ↑ | lilot directionnel   | 16.0 | 16:43 | 16:35 | 16:29 |
| 68.2 |   |  | → | D916A direction Laigneville / Nogent sur Oise prendre par la droite            | 14.9 | 16:44 | 16:37 | 16:30 |
| 68.9 |   |   | ↑ | tout droit   | 14.2 | 16:46 | 16:38 | 16:31 |
| 69.2 |   |   | ↑ | entrée Laigneville D916A   | 13.9 | 16:46 | 16:38 | 16:32 |
| 69.2 |  |  | ↑ | tout droit   | 13.9 | 16:46 | 16:38 | 16:32 |
| 69.6 |   |  | ↑ | ralentisseur   | 13.5 | 16:47 | 16:39 | 16:32 |
| 69.9 |   |  | ↑ | ralentisseur   | 13.2 | 16:47 | 16:39 | 16:33 |

|      |  |  |   |   |      |       |       |       |
|------|--|--|---|---|------|-------|-------|-------|
| 70.2 |  |  | ↑ | ralentisseur  | 12.9 | 16:48 | 16:40 | 16:33 |
| 70.5 |  |  | ↑ | direction Nogent sur Oise   | 12.6 | 16:48 | 16:40 | 16:34 |
| 72.4 |  |  |   | Entrée Nogent sur Oise  | 10.7 | 16:51 | 16:43 | 16:36 |
| 73.3 |  |  | ↑ | Rue de Nogent Passage devant Château des Rochers                        | 9.8  | 16:52 | 16:44 | 16:37 |
| 73.4 |  |  | ↑ | tout droit  | 9.7  | 16:52 | 16:44 | 16:37 |
| 73.5 |  |  | ↑ | Avenue du 8 mai 1945 direction les 3 Rois Centre Ville                  | 9.6  | 16:53 | 16:45 | 16:38 |
| 73.5 |  |  | ↑ | 1 <sup>er</sup> Passage sur ligne Podium Hauts de France                | 9.6  | 16:53 | 16:45 | 16:38 |
| 73.6 |  |  | ↑ | feux tricolore  | 9.5  | 16:53 | 16:45 | 16:38 |
| 73.7 |  |  | ↑ | feux tricolore  | 9.4  | 16:53 | 16:45 | 16:38 |
| 73.7 |  |  | ← | Rue du général de Gaule   | 9.4  | 16:53 | 16:45 | 16:38 |
| 73.7 |  |  | ↑ | ralentisseur  | 9.4  | 16:53 | 16:45 | 16:38 |
| 73.8 |  |  |   | passage devant Mairie   | 9.3  | 16:53 | 16:45 | 16:38 |
| 73.9 |  |  | ↑ | ralentisseur  | 9.2  | 16:53 | 16:45 | 16:38 |
| 73.9 |  |  | ↑ | ralentisseur  | 9.2  | 16:53 | 16:45 | 16:38 |
| 74.0 |  |  | ↑ | au stop Rue du général de Gaulle tout droit                             | 9.1  | 16:53 | 16:45 | 16:38 |
| 74.0 |  |  | ↑ | passage sur pont SNCF   | 9.1  | 16:53 | 16:45 | 16:38 |
| 74.0 |  |  | ↑ | au stop tout droit  | 9.1  | 16:53 | 16:45 | 16:38 |
| 74.1 |  |  | ↑ | ralentisseur  | 9.0  | 16:54 | 16:45 | 16:38 |
| 74.3 |  |  | → | ilot central rue Jean de la Fontaine                                    | 8.8  | 16:54 | 16:46 | 16:39 |
| 74.6 |  |  | ↑ | rue en sens interdit  | 8.5  | 16:54 | 16:46 | 16:39 |
| 74.9 |  |  | ↑ | Place   | 8.2  | 16:55 | 16:47 | 16:39 |
| 74.9 |  |  | ↑ | Ateliers Municipaux   | 8.2  | 16:55 | 16:47 | 16:39 |
| 75.0 |  |  | ← | Rue des Frères Péraux   | 8.1  | 16:55 | 16:47 | 16:40 |
| 75.5 |  |  | ↑ | Stop tout droit Rue Marcelin Berthelot                                  | 7.6  | 16:56 | 16:47 | 16:40 |
| 76.0 |  |  | ← | stade du Moustier   | 7.1  | 16:56 | 16:48 | 16:41 |
| 76.4 |  |  | ↑ | passage devant Collège Berthelot  | 6.7  | 16:57 | 16:49 | 16:41 |
| 76.6 |  |  | → | Place de l'église au bar tabac  | 6.5  | 16:57 | 16:49 | 16:42 |
| 76.7 |  |  | ↑ | rue Marcel Deneux   | 6.4  | 16:58 | 16:49 | 16:42 |
| 76.8 |  |  | ↑ | rue Roland Vachette   | 6.3  | 16:58 | 16:49 | 16:42 |
| 76.9 |  |  | ↑ | au stop rue Roland Vachette   | 6.2  | 16:58 | 16:49 | 16:42 |
| 77.2 |  |  | ← | rue Désiré Veret  | 5.9  | 16:58 | 16:50 | 16:42 |
| 77.6 |  |  | ↑ | Etroit sur pont SNCF  | 5.5  | 16:59 | 16:50 | 16:43 |
| 77.7 |  |  | ↑ | chaussée rétrécie   | 5.4  | 16:59 | 16:51 | 16:43 |
| 77.8 |  |  | ↑ | rue Désiré Veret  | 5.3  | 16:59 | 16:51 | 16:43 |
| 77.9 |  |  | ← | Avenue du 8 mai 1945 D916 vers podium                                   | 5.2  | 16:59 | 16:51 | 16:43 |
| 78.1 |  |  | ↑ | au stop tout droit avenue du 8 mai 1945                                 | 5.0  | 17:00 | 16:51 | 16:44 |
| 78.3 |  |  | ↑ | 2 <sup>e</sup> Passage sur la Ligne podium Hauts de France dernier tour | 4.8  | 17:00 | 16:51 | 16:44 |
| 78.4 |  |  | ↑ | feux tricolores   | 4.7  | 17:00 | 16:52 | 16:44 |
| 78.5 |  |  | ↑ | feux tricolores   | 4.6  | 17:00 | 16:52 | 16:44 |
| 78.5 |  |  | ← | Rue du général de Gaule   | 4.6  | 17:00 | 16:52 | 16:44 |
| 78.5 |  |  | ↑ | ralentisseur  | 4.6  | 17:00 | 16:52 | 16:44 |
| 78.6 |  |  | ↑ | passage devant Mairie   | 4.5  | 17:00 | 16:52 | 16:44 |
| 78.7 |  |  | ↑ | ralentisseur  | 4.4  | 17:01 | 16:52 | 16:44 |

|      |  |   |   |  |     |       |       |       |
|------|--|---|---|--|-----|-------|-------|-------|
| 78.7 |  |      | ↑ | ralentisseur   | 4.4 | 17:01 | 16:52 | 16:44 |
| 78.8 |  |   | ↑ | au stop Rue du général de Gaulle tout droit            | 4.3 | 17:01 | 16:52 | 16:45 |
| 78.8 |  |    | ↑ | <b>passage sur pont SNCF</b>                           | 4.3 | 17:01 | 16:52 | 16:45 |
| 78.8 |  |   | ↑ | au stop tout droit                                     | 4.3 | 17:01 | 16:52 | 16:45 |
| 78.9 |  |    | ↑ | ralentisseur   | 4.2 | 17:01 | 16:52 | 16:45 |
| 79.1 |  |    | → | ilot central rue Jean de la Fontaine                   | 4.0 | 17:01 | 16:53 | 16:45 |
| 79.4 |  |   | ↑ | rue en sens interdit                                   | 3.7 | 17:02 | 16:53 | 16:45 |
| 79.7 |  |   | ↑ | Place  | 3.4 | 17:02 | 16:53 | 16:46 |
| 79.8 |  |   | ↑ | Ateliers Municipaux                                    | 3.3 | 17:02 | 16:54 | 16:46 |
| 79.9 |  |   | ← | Rue des Frères Péraux                                  | 3.2 | 17:02 | 16:54 | 16:46 |
| 80.4 |  |   | ↑ | Stop tout droit Rue Marcelin Berthelot                 | 2.7 | 17:03 | 16:54 | 16:47 |
| 80.5 |  |    | ← | stade du Moustier                                      | 2.6 | 17:03 | 16:55 | 16:47 |
| 80.9 |  |   | ↑ | passage devant Collège Berthelot                       | 2.2 | 17:04 | 16:55 | 16:47 |
| 81.1 |  |   | → | Place de l'église au bar tabac                         | 2.0 | 17:04 | 16:55 | 16:48 |
| 81.2 |  |   | ↑ | rue Marcel Deneux                                      | 1.9 | 17:04 | 16:56 | 16:48 |
| 81.3 |  |   | ↑ | rue Roland Vachette                                    | 1.8 | 17:05 | 16:56 | 16:48 |
| 81.4 |  |   | ↑ | au stop rue Roland Vachette                            | 1.7 | 17:05 | 16:56 | 16:48 |
| 81.7 |  |   | ← | rue Désiré Veret                                       | 1.4 | 17:05 | 16:56 | 16:48 |
| 82.1 |  |    | ↑ | <b>Etroit sur pont SNCF</b>                            | 1.0 | 17:06 | 16:57 | 16:49 |
| 82.2 |  |   | ↑ | <b>chaussée rétrécie</b>                               | 0.9 | 17:06 | 16:57 | 16:49 |
| 82.3 |  |   | ↑ | rue Désiré Veret                                       | 0.8 | 17:06 | 16:57 | 16:49 |
| 82.4 |  |   | ← | Avenue du 8 mai 1945 D916 vers podium                  | 0.7 | 17:06 | 16:57 | 16:49 |
| 82.6 |  |   | ↑ | au stop tout droit avenue du 8 mai 1945                | 0.5 | 17:07 | 16:58 | 16:50 |
| 82.8 |  |  |   | <b>déviation générale impérative rue de la Paix</b>    | 0.3 | 17:07 | 16:58 | 16:50 |
| 83.1 |  |  | ↑ | <b>ARRIVEE sur ligne devant Podium Hauts de France</b> | 0.0 | 17:07 | 16:58 | 16:50 |


































# 4es Boucles de l'Oise Juniors "Trophée Arnaud COYOT"

## 3e étape dimanche 23 aout 2020 (après midi)

### Verneuil en Halatte/ Nogent sur Oise (78.2 kms)

| KM Course                         |   |   | Directi on  | Lieu   |  |
|-----------------------------------|---|---|---|--|--|
| Départ Fictif Verneuil en Halatte |   |   |   |  |  |
| 0                                 |   |   |   | Place de l'église                              |  |
| 0                                 |   |   | ↑   | rue Jean Jaurès                                |  |
| 0                                 |   |   | ↑   | direction monument aux morts                   |  |
| 0                                 |   |   | ↑   | place du Général Sarrail                       |  |
| 0                                 |   |   | →   | a droite avenue du General de Gaulle           |  |
| 0                                 |   |   | ↑   | direction Pont Ste Maxence                     |  |
| 0                                 |   |   | →   | a droite rue du Muguet                         |  |
| 0                                 |   |   | →   | au stop a droite rue du Professeur Calmette    |  |
| 0                                 |   |   | ↑   | tout droit jusqu'au rond point du marronnier   |  |
| 0                                 |  |   | →   | Rue Victor Hugo                                |  |
| 0                                 |   |   | ↑   | tout droit direction l'Eglise                  |  |
| 0                                 |   |   | ←   | a gauche rue Pasteur                           |  |
| 0                                 |   |   | ↑   | tout droit rue du Président Wilson             |  |
| 0                                 |   |   | ↑   | tout droit rue Jean Jacques Fussien            |  |
| 0                                 |   |   | <b>KM 0</b>   | <b>Départ Réel Lancé sortie Montlaille</b>     |  |
|                                   |   |   | ↑   | D565   |  |
| Fleurines                         |   |   |   |  |  |
|                                   |   |   | ↑   | Route de Verneuil D 565                        |  |
|                                   |   |   | ↑   | Sommet MG 1km                                  |  |
|                                   |   |   | ←   | au feu a gauche Sur D 1017                     |  |
|                                   |   |   |  | Rue de l'église direction St Christophe        |  |
|                                   |   |  | ↑   | rue de l'église                                |  |
|                                   |  |  | ↑   | <b>MG1 (face rue du Prieuré)</b>               |  |
|                                   |   |   | ↑   | direction Villers St Frambourg                 |  |
|                                   |   |   | ↑   | <i>descente route tres étroite et deformée</i> |  |
















|  |   |   |   |   |  |
|--|---|---|---|---|--|
|  |   |   | ↑ | <i>route tres étroite et deformée</i>                                   |  |
|  |   |    | ↑ | <b>Villers St Frambourg</b>   |  |
|  |   |   | ↑ | au stop tout droit  |  |
|  |   |   | ↑ | Rue de la Croix Dupille   |  |
|  |   |   | ↑ | <b>Traversée D932A</b>  |  |
|  |   |   | ↑ | D26E direction Brasseuse/ Raray   |  |
|  |   |   | ← | au stop a gauche direction Brasseuse                                    |  |
|  |   |   | ↑ | <b>Brasseuse D26</b>  |  |
|  |   |   | → | Place Viat Berry  |  |
|  |   |   | ← | D26 rue Etienne Devouge   |  |
|  |   |   | → | D26 direction Raray   |  |
|  |   |   | ↑ | passage sur pont  |  |
|  |   |   | ↑ | <b>Raray D26</b>  |  |
|  |   |   | ↑ | ilot directionnel   |  |
|  |  |   | ← | direction Villeneuve sur Verberie D100                                  |  |
|  |   |   |   | passage sur pont autoroute  |  |
|  |   |   | ↑ | <b>D100 Villeneuve sur Verberie</b>                                     |  |
|  |   |   | → | <b>direction Verberie D932A</b>   |  |
|  |   |   | ← | <i>D100 direction Roberval / Pontpoint<br/>descente large et rapide</i> |  |
|  |   |   | ↑ | <i>passage sous viaduc de Roberval</i>                                  |  |
|  |   |   | ↑ | <b>Roberval</b>   |  |
|  |   |   | ↑ | au stop tout droit  |  |
|  |   |   | ↑ | au stop tout droit  |  |
|  |   |   | → | au stop a droite D123 Rhuis /Verberie                                   |  |
|  |  |   | ↑ | ilot directionnel   |  |
|  |  |   | ↑ | ilot directionnel   |  |
|  |   |   | ↑ | passage sous pont TGV   |  |
|  |   |   | ↑ | feu tricolore   |  |
|  |   |   | ↑ | <b>Verberie</b>   |  |
|  |   |   | ↑ | au stop tout droit  |  |
|  |   |  | ↑ | ralentisseur  |  |












|   |   |   |   |
|---|---|---|---|
|    |    | ← | D26 rue de la Pêcheurie direction Chevrieres ,<br>Longueil Ste Marie <b>chaussee retrecie</b> |
|   |   | ↑ | direction Port Salut  |
|   |    | ↑ | ilot central directionnel et STOP   |
|   |    | ↑ | Passage sur pont  |
|   |   | ↑ | Port Salut  |
|   |    | ↑ | ralentisseur  |
|   |   | ← | D155 direction Chevrières   |
|   |   | ↑ | passage sous pont TGV   |
|    |    | ↑ | D155 direction Chevrières   |
|   |   | ↑ | passage sur pont CD200  |
|   |   | ↑ | tout droit  |
|    |    | ↑ | D155 direction Chevrières   |
|   |   | ↑ | passage sur pont autoroute  |
|   |   | ↑ | passage sur pont  |
|   |   | ↑ | D185 Chevrières   |
|  |  | ↑ | <b>Passage a Niveau</b>   |
|   |   | ↑ | direction Chevrières centre   |
|   |   | ← | D13 autres direction au feu tricolore   |
|   |   | → | D155 direction Grandfresnoy / Estrees st Denis  |
|   |   | ↑ | sortie Chevrieres   |
|  |  | ↑ | direction route C Granfresnoy   |
|   |   | ↑ | passage sous passerelle sucrerie  |
|   |   | ↑ | Grandfresnoy  |
|   |   | ↑ | passage devant SICAE  |
|   |   | ↑ | <b>eglise Grandfresnoy</b>  |
|   |   | ← | D60 Sacy le Petit / Bazicourt / St Martin Longueau  |
|   |   | ↑ | <b>descente rapide</b>  |
|   |  | ↑ | sortie Granfresnoy  |
|   |   | ↑ | D60 Bazicourt / St Martin Longueau  |
|   |  | ↑ | DEBUT ZONE RAVITAILLEMENT   |
|   |  | ↑ | FIN ZONE RAVITAILLEMENT   |

|  |   |   |   |  |
|--|---|---|---|--|
|  |   |   | → | au stop direction D13 Bazicourt / St Martin Longueau       |
|  |   |    |   | Debut ZONE DE COLLECTE                                     |
|  |   |   |   | Fin ZONE DE COLLECTE                                       |
|  |   |   |   | D13 Bazicourt  |
|  |   |    | ↑ | ralentisseur   |
|  |   |   | ↑ | château d'eau a droite                                     |
|  | SOGEA PICARDIE  |   |   | Sprint NORD (château d'eau a droite)                       |
|  |   |   | ↑ | Saint Martin Longueau                                      |
|  |   |   | ↑ | au feu tricolore tout droit <b>TRAVERSEE DE LA D1017</b>   |
|  |   |    | ↑ | ralentisseur   |
|  |   |    | ↑ | ralentisseur   |
|  |   |    | ↑ | Chaussée retrecie  |
|  |   |   | ↑ | au stop D10 direction Sacy le Grand / Catenoy              |
|  |   |   | ↑ | tout droit lieu dit LADRANCOURT                            |
|  |   |   | ↑ | D 10 Sacy le grand   |
|  |  |   | ↑ | Ilot directionnel  |
|  |   |  | ← | Sur D 59 Labruyere / Liancourt                             |
|  |   |   | ↑ | au stop tout droit   |
|  |   |   | ↑ | GC59 rue Pasteur   |
|  |   |   | ↑ | passage devant Relais de L'Aulne                           |
|  |   |   | ↑ | D 59 Labruyere   |
|  |  |  | ↑ | ralentisseur   |
|  |   |   | ↑ | au stop tout droit   |
|  |  |  |   | <b>D631 virage très serré a droite direction Liancourt</b> |
|  |   |   | ↑ | MG 2 1km   |
|  |   |   | ↑ | D631 Demi Lune   |
|  |  |  | ↑ | <b>MG 2 Alain CREVITS (petit château d'eau)</b>            |
|  |   |   | ↑ | au stop D137 direction Liancourt                           |
|  | SOGEA PICARDIE  |   |   | Sprint Pas de Calais (petit panneau a droite)              |
|  |  |  | ↑ | <b>descente rapide et dangereuse</b>                       |
|  |   |   |   | en face rue Edmond Jolidon                                 |



|  |   |   |   |  |  |
|--|---|---|---|--|--|
|  |    |   |  | <b>virage a droite dangereux</b>                                 |  |
|  |    |    | ↑   | <b>descente rapide et dangereuse</b>                             |  |
|  |   |   | ↑   | <b>Panneau Bailleval</b>   |  |
|  |   |   | ↑   | <b>au stop D630 direction Rantigny</b>                           |  |
|  |   |   | ↑   | <b>Rantigny</b>  |  |
|  |   |    | ↑   | <b>passage petit pont</b>  |  |
|  |   |   | ←   | <b>a gauche direction Rantigny</b>                               |  |
|  |   |   | ↑   | <b>Pont voie ferrée</b>  |  |
|  |   |    | →   | <b>a droite Rantigny centre ralentisseur</b>                     |  |
|  |   |   | ↑   | <b>tout droit</b>  |  |
|  |   |    | ↑   | <b>ralentisseur</b>  |  |
|  |   |    | ↑   | <b>ralentisseur</b>  |  |
|  |   |    | ←   | <b>a gauche D916A direction Creil / Nogent sur Oise</b>          |  |
|  |   |   | ↑   | <b>D916A direction Creil / Nogent sur Oise</b>                   |  |
|  |   |  | ↑   | <b>Passage sous pont</b>   |  |
|  |   |   | ←   | <b>C3 direction Cambronne les Clermont</b>                       |  |
|  |   |   | ↑   | <b>rohomeaux de Vaux</b>   |  |
|  |   |   | ↑   | <b>C3 VAUX</b>   |  |
|  |   |  | ↑   | <b>ralentisseur</b>  |  |
|  |   |   | ↑   | <b>au stop tout droit route de Rantigny</b>                      |  |
|  |   |   | ↑   | <b>Calvaire</b>  |  |
|  |   |   |   | <b>route de Vaux</b>   |  |
|  |   |   | ↑   | <b>meilleur grimpeur a 1 km</b>                                  |  |
|  |  |   | ↑   | <b>MG3 2glise Mairie</b>   |  |
|  |   |   | ←   | <b>D110 au stop a gauche direction Cambronne les Clermont</b>    |  |
|  |   |   | ↑   | <b>D110 Cambronne les Clermont</b>                               |  |
|  |   |   | ↑   | <b>D110 Cambronne les Clermont</b>                               |  |
|  |   |   | ↑   | <b>au stop tout droit</b>  |  |
|  |   |  | ↑   | <b>ralentisseur</b>  |  |
|  |   |   | ↑   | <b>au stop tout droit</b>  |  |
|  |   |  | ←   | <b>D137 direction Liancourt / Rantigny prendre par la droite</b> |  |

|  |   |   |   |   |
|--|---|---|---|---|
|  |   |   | ↑ | D137 tout droit   |
|  |   |    | ↑ | D137 direction Rantigny / Liancourt   |
|  |   |   | ↑ | <b>Ilot directionnel</b>  |
|  |   |    | → | D916A direction Laigneville / Nogent sur Oise<br><i>prendre par la droite</i> |
|  |   |   | ↑ | tout droit  |
|  |   |   | ↑ | <b>D916A Laigneville</b>  |
|  |  |    | ↑ | tout droit  |
|  |   |    | ↑ | ralentisseur  |
|  |   |    | ↑ | ralentisseur  |
|  |   |    | ↑ | ralentisseur  |
|  |   |   | ↑ | direction Nogent sur Oise   |
|  |   |   |   | <b>Nogent sur Oise</b>  |
|  |   |   | ↑ | Rue de Nogent Passage devant Château des Rochers                              |
|  |   |   | ↑ | tout droit  |
|  |   |   | ↑ | Avenue du 8 mai 1945 direction les 3 Rois Centre Ville                        |
|  |   |   | ↑ | au stop tout droit  |
|  |   |   |   | <b>1 er Passage sur la Ligne</b>  |
|  |   |   | ← | Rue du général de Gaule   |
|  |   |  | ↑ | ralentisseur  |
|  |   |  | ↑ | au stop Rue du général de Gaulle tout droit                                   |
|  |   |   | ↑ | <i>passage sur pont chemin de fer</i>   |
|  |   |  | ↑ | ralentisseur  |
|  |   |   | ↑ | au stop tout droit  |
|  |   |  | ↑ | ralentisseur rue du Général de Gaulle   |
|  |   |   | ← | Rue Marcel Deneux   |
|  |   |   | ↑ | au stop tout droit  |
|  |   |   | ↑ | Rue Roland Vachette   |
|  |   |  | ← | Rue Désiré Véret <i>chaussée retrecie</i>                                     |
|  |   |  | ↑ | <i>Etroit sur pont</i>  |
|  |   |  | ↑ | <i>chaussée rétrécie</i>  |
|  |   |   | ← | Avenue du 8 mai D916  |

|      |   |   |   |   |
|------|---|---|---|---|
|      |   |   | ↑   | au stop tout droit                          |
|      |   |   |    | <b>DEVIATION D.Sportifs</b>                 |
|      |    |   |   | <b>2e Passage sur la Ligne dernier tour</b> |
|      |   |   | ←   | Rue du général de Gaule                     |
|      |   |    | ↑   | ralentisseur                                |
|      |   |    | ↑   | au stop Rue du général de Gaulle tout droit |
|      |   |    | ↑   | <b>passage sur pont chemin de fer</b>       |
|      |   |    | ↑   | ralentisseur                                |
|      |   |    | ↑   | au stop tout droit                          |
|      |   |    | ↑   | ralentisseur rue du Général de Gaulle       |
|      |   |   | ←   | Rue Marcel Deneux                           |
|      |   |   | ↑   | au stop tout droit                          |
|      |   |   | ↑   | Rue Roland Vachette                         |
|      |   |   | ←   | Rue Désiré Véret <b>chaussée retrecie</b>   |
|      |   |  | ↑   | <b>Etroit sur pont</b>                      |
|      |   |   | ↑   | <b>chaussée rétrécie</b>                    |
|      |   |   | ←   | Avenue du 8 mai D916                        |
|      |   |   | ↑   | au stop tout droit                          |
|      |   |   |  | <b>DEVIATION GENERALE</b>                   |
| 79.3 |  |   |   | <b>Arrivée</b>                              |

3)