

TOUR DES LANDES

32ème édition



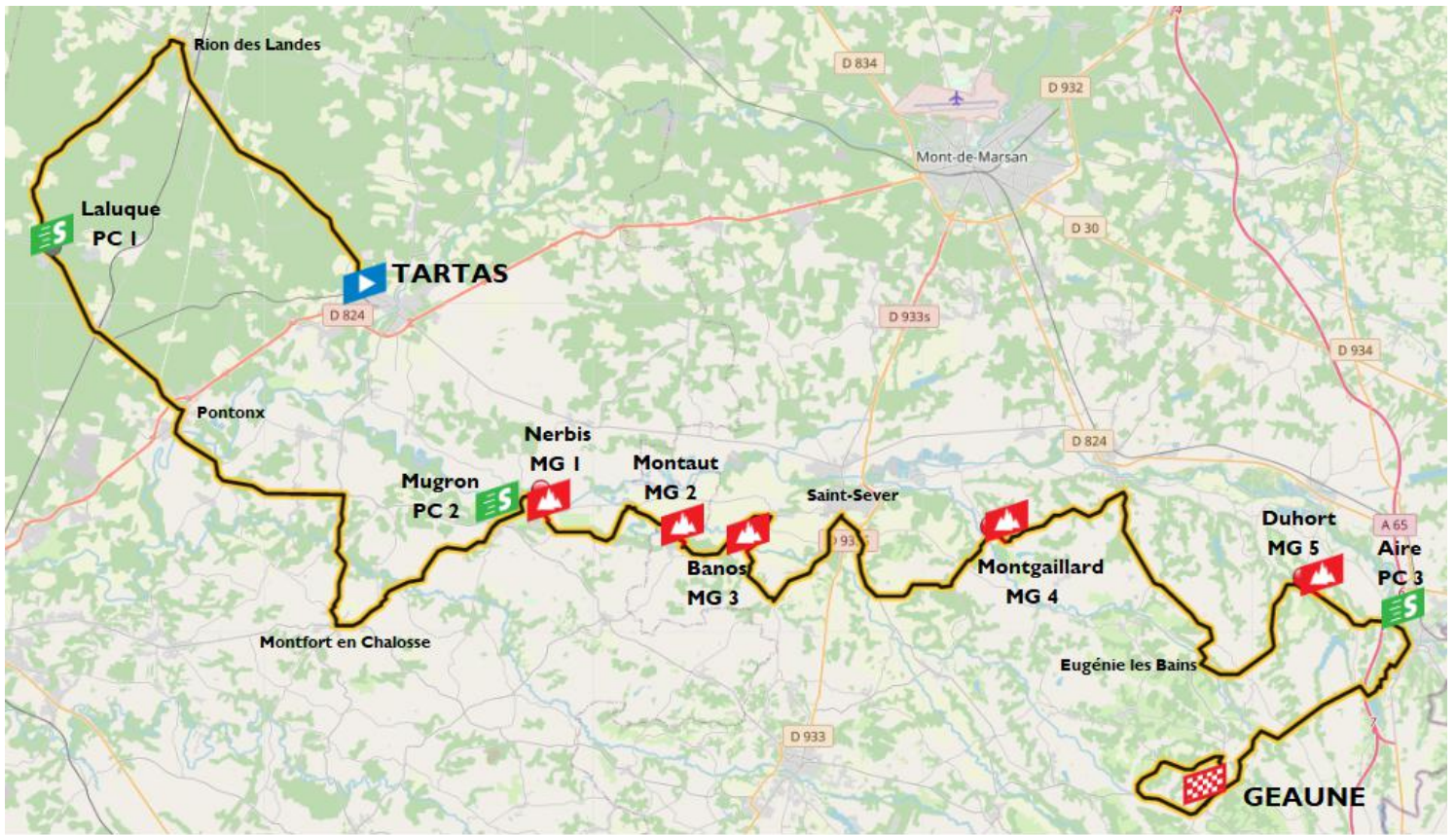
Dimanche 30 août 2020

Une course inédite

Tartas - Geaune 150 km
Épreuve ouverte aux 1-2-3




PARCOURS



Horaires - Km/h		KM			Routes	Communes Lieux Carrefours	Obs	Signaleurs		Particularités
41	44	Fait	Restant	Partiel				Nbre	Poste	
13H30	13H30	0	152,5	0	DEPART FICTIE : Tartas - Allées Marines -> Rue Victor Hugo -> Place du Luc - Direction Rion D41		à 900m			Partie neutralisée-respect des points (1) et (2) ci dessous
13H35	13H35	0	150,0	2,5	D41	D41 Route de Rion - Route de tartas				Départ réel au niveau petit chemin en terre à droite
13H48	13H47	9,2	140,8	9,2	D41	Ets Egger		1	1	Respect des points (1) et (2) - 2ème sortie -> Avenue d'Albret
13H51	13H50	11	139,0	1,8	D41	RION DES LANDES				-> D41 - Avenue Charles Despiou - Avenue Frédéric Bastiat
13H53	13H52	12,8	137,2	1,8	D41	Carrefour D41 - D31 - D27 Place des Droits de l'Homme		2	2	-> D41 - Rue du Commerce - Rue de Fourchette
13H54	13H53	13,4	136,6	0,6	D41-D27	Sortie Carrefour D27		1	3	-> D27 Avenue Saint Vincent de Paul
14H03	14H01	19,7	130,3	6,3	D27	BOOS				-> Avenue de la Haute Lande - Avenue des Pyrénées - Route de Rion
14H11	14H08	24,8	125,2	5,1	D27-D42	LALUQUE		2	4	-> D42 Avenue de la Fontaine - Avenue Saint Jean - Route de la Gare
14H12	14H09	25,4	124,6	0,6	D42	LALUQUE Centre	PC1			
14H17	14H14	29,2	120,8	3,8	D42	LALUQUE Gare				-> Route de l'Océan - Voie ferrée - km 29,2 + km 29,9
14H24	14H20	33,6	116,4	4,4	D42	PONTONX-SUR-L'ADOUR		1	5	Respect des points (1) et (2) -> D42 Rue de Machiou
14H25	14H21	34,4	115,6	0,8	D42-D42E	Carrefour D42E		1	6	Centre ville -> Avenue du Maresin
14H26	14H22	35	115,0	0,6	D42E-D10	Centre ville - Giratoire		2	7	Respect des points (1) et (2) -> D10 Avenue de la Chalosse
14H29	14H26	37,5	112,5	2,5	D10	GOUSSE				D10 -> D107 Route de Lavielle -> D10 Route des Chênes
14H35	14H30	41	109,0	3,5	D10	CASSEN				
14H39	14H34	43,8	106,2	2,8	D10-D7	Carrefour Ets Edlians D7		1	8	D7 -> Saint-Geours-d'Auribat
14H39	14H35	44	106,0	0,2	D7	SAINT GEOURS D'AURIBAT				D7 -> Route de Tartas -> Avenue Abbé Bordes
14H47	14H42	49,8	100,2	5,8	D7-D32	MONTFORT EN CHALOSSE		1	9	D32 Avenue Jean Jaurès -> Mugron
14H49	14H44	50,8	99,2	1	D32	MONTFORT EN CHALOSSE				D32 -> Mugron
15H01	14H55	59	91,0	8,2	D32	MUGRON	PC2			Avenue René Bats
15H01	14H55	59,1	90,9	0,1	D32-D3	MUGRON Centre		3	10	à droite puis gauche -> D3 Route de Mont-de-Marsan
15H03	14H57	60,8	89,2	1,7	D3-D352	Carrefour D3-D352		1	11	En bas de la descente prendre à droite -> D352 Nerbis - Route de Toulourette
15H05	14H59	61,9	88,1	1,1	D352-VC4	Carrefour D352-VC4 Nerbis		1	12	Route des Lacs -> Eglise de Nerbis
15H06	15H00	62,8	87,2	0,9	VC4-VC1	NERBIS	MG1	1	13	MG au Panneau Lac de Pêche puis prendre à gauche Mugron Saint Sever
15H07	15H01	63,5	86,5	0,7	VC1-D32	Carrefour VC1-D32		1	14	-> D32 Montaut - Route de La Chalosse
15H11	15H04	65,7	84,3	2,2	D32-VC3	Carrefour D32-VC3 Toulourette		1	15	-> Route de Menton
15H13	15H07	67,6	82,4	1,9	VC3-D352	TOULOUZETTE		1	16	-> Route des Arènes PLUS prendre à droite sur D352 Route du Moulin
15H14	15H07	68	82,0	0,4	D352-VC	TOULOUZETTE Sortie - Carrefour VC		1	17	Après le pont du Gabas prendre à droite -> Route de Montaut
15H17	15H10	70,2	79,8	2,2	VC-VC3	Carrefour VC3 Montaut		1	18	Prendre à droite à l'arbre -> Montaut bourg
15H19	15H12	71,6	78,4	1,4	VC3-D32	MONTAUT	MG2	1	19	MG panneau zone 30 Route des Deux Vallées prendre à gauche sur D32 Route du Cap de Gascogne
15H25	15H18	75,6	74,4	4	D32	SAINT-SEVER - Quartier Augreilh				
15H26	15H18	76,2	73,8	0,6	D32-D408	Carrefour D408		1	20	D408 -> Banos étroit
15H28	15H20	77,7	72,3	1,5	D408	Bas BANOS				PONT ETROIT !
15H29	15H21	78,3	71,7	0,6	D408-VC	BANOS	MG3	1	21	Prendre à gauche direction Audignon
15H30	15H22	79	71,0	0,7	VC	BANOS Sortie				-> Audignon
15H33	15H25	80,9	69,1	1,9	VC-D21	AUDIGNON - Carrefour D21		1	22	-> Saint-Sever - D21 Route du Cap de Gascogne
15H40	15H32	86	64,0	5,1	D21-D944	SAINT SEVER - Carrefour D944		1	23	Avenue du Tursan
15H42	15H33	87	63,0	1	D944	SAINT SEVER - Giratoire		2	24	Respect des points (1) et (2) - 2ème sortie -> Eyres-Moncube D944
15H47	15H38	90,3	59,7	3,3	D944-VC2	EYRES-MONCUBE - Carrefour VC2		1	25	Route de Montsoué
15H52	15H42	93,8	56,2	3,5	VC2-D52	MONTSOUE - Carrefour D52		1	26	D52 -> Montsoué Bourg
15H53	15H44	94,9	55,1	1,1	D52	MONTSOUE - Carrefour D52-D25		1	27	D52 -> Montgaillard
15H57	15H48	97,6	52,4	2,7	D52	MONTGAILLARD	MG4			Poursuivre sur D52 -> Larrivière
16H06	15H56	103,5	46,5	5,9	D52-D11	LARRIVIERE - Carrefour D11		1	28	D11 Route du Tursan -> Eugénie les Bains
16H20	16H09	113	37,0	9,5	D11-D65	EUGENIE LES BAINS - Carrefour D65		1	29	D65 -> Duhort - Aire/Adour
16H21	16H10	113,9	36,1	0,9	D65	EUGENIE LES BAINS Sortie		1	30	-> Duhort
16H31	16H19	120,3	29,7	6,4	D65-D39	DUHORT BACHEN - Carrefour D39		1	31	D39 -> Aire/Adour
16H32	16H20	121,2	28,8	0,9	D39	DUHORT BACHEN Sortie	MG5			Route d'Aire puis descente sur Aire
16H36	16H24	124,2	25,8	3	D39	AIRE/ADOUR		1	32	D39 -> Aire
16H38	16H26	125,6	24,4	1,4	D39	AIRE/ADOUR	PC3			Route de Duhort en face maison n°21
16H39	16H26	126	24,0	0,4	D39-VC	AIRE/ADOUR - Carrefour VC		1	33	-> Rue de Prat
16H39	16H27	126,2	23,8	0,2	VC	AIRE/ADOUR - Giratoire		1	34	Respect des points (1) et (2) -> Coste de Lariou
16H41	16H28	127,4	22,6	1,2	VC	AIRE/ADOUR - Lariou - Carrefour VC		1	35	-> Avenue du Béarn - Rue des Jonquilles
16H42	16H29	128,1	21,9	0,7	VC-D2	AIRE/ADOUR - Sortie Carrefour D2		1	36	-> D2 Route de Geaune
16H58	16H44	139	11,0	10,9	D2	GEAUNE				ILOT DIRECTIONNEL !
16H58	16H44	139,3	10,7	0,3	D2	GEAUNE - Passage ligne arrivée				-> D2 Route de Samadet
17H03	16H49	142,5	7,5	3,2	D2-D455	Carrefour D455 Castelnaun Tursan		1	37	-> D455 Route de Gaillat -> D80 Castelnaun Tursan
17H06	16H51	144,4	5,6	1,9	D455-D80	CASTELNAUN TURSAN - Carrefour D80		1	38	D80 -> Geaune
17H07	16H53	145,5	4,5	1,1	D80-D443	Carrefour D443		1	39	D443 -> Pécorade Eglise
17H10	16H55	147,3	2,7	1,8	D443-D11	PECORADE Carrefour D11		2	40	D11 -> Geaune
17H13	16H58	149	1,0	1,7	D11-D2	Carrefour D2 Syndicat des Eaux		2	41	D2 -> Geaune
17H14	16H59	149,7	0,3	0,7	D2	GEAUNE				ILOT DIRECTIONNEL !
17H14	16H59	150	0,0	0,3	D2	ARRIVEE : GEAUNE Rue Gourgues en face Rue Naz de Guît				Dérivation obligatoire sauf véhicules officiels

[1] Respect de l'utilisation de la moitié droite de la chaussée.

[2] Tous les carrefours matérialisés par des ilots directionnels ou giratoires devront être franchi par la droite. Les signaleurs, avec drapeau jaune et sifflet, indiqueront les entrées et sens de circulation à respecter.



RENDEZ VOUS – HORAIRES

Dimanche 30 août à CASSEN (10 km de Tartas)

Domaine Equiland - 1205 Route du Moulin 40380 CASSEN

10h-11h : Remise des dossards

11h15 : Réunion Jury des Commissaires et Directeurs sportifs

12h30-13h20 : Signatures Podium

Allées Marines à TARTAS (lieu du départ)

13h30 : DÉPART FICTIF jusqu'à Route de Rion puis DÉPART RÉEL

17h-17h15 : ARRIVÉE à GEAUNE Rue Gourgues

17h30 : Cérémonie Protocolaire Podium - Remise maillots et trophées

18h : Réception Municipalité de Geaune

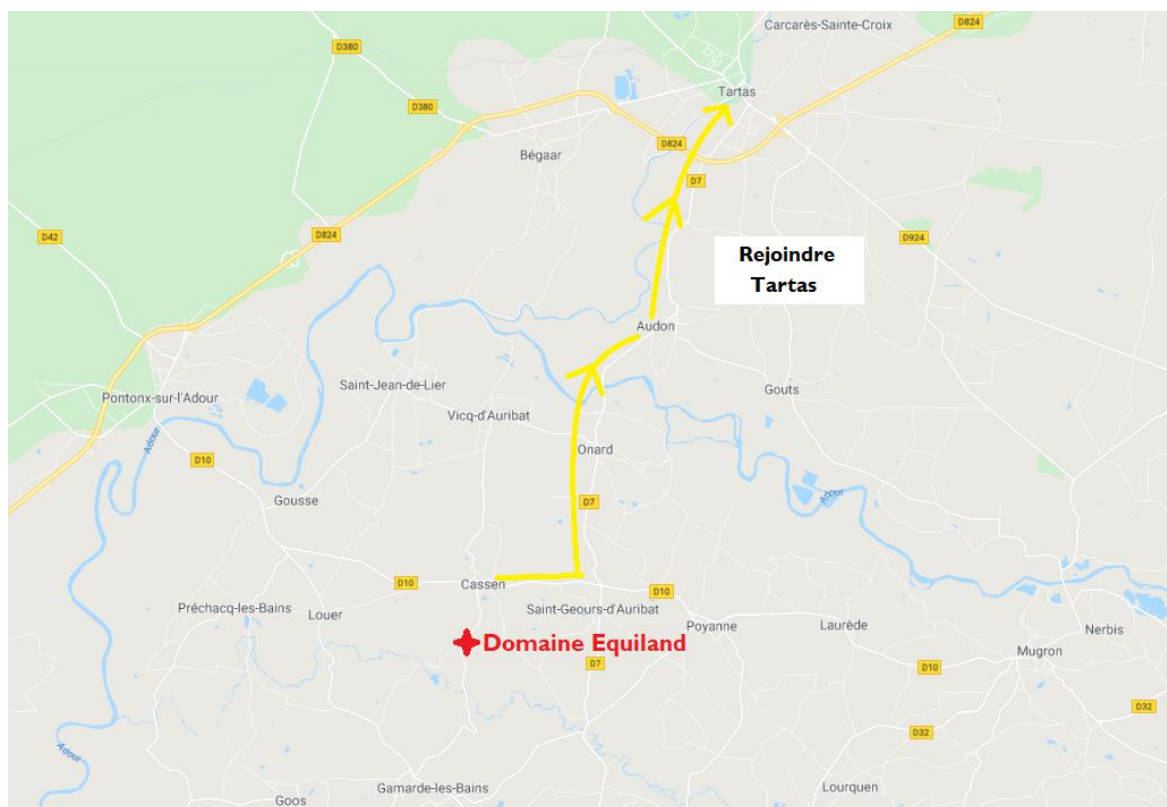
UNE COURSE SUIVIE PAR NOS MÉDIAS PARTENAIRES



Domaine Equiland - Cassen



Le Domaine Equiland à Cassen en Chalosse, au sud des Landes, vous accueille autour d'un parc de 10 hectares aménagés et sécurisés pour le bien-être de tous. Séjours enfants et juniors pour les vacances scolaires, classes de découvertes et séjours scolaires éducatifs, séminaires, groupes, stages et location de salles et d'hébergement pour des événements (mariage, anniversaire...).



PARTICIPATION / PRIX

Engagements

10 € sur internet

Grille des prix

610 / 15

63 / 3 pour chaque classement intermédiaire
(MG, PC, Espoir, Equipe)



POUR PLUS D'INFORMATIONS

VOTRE CONTACT :

JEAN-PIERRE BUSQUET

DIRECTEUR DE L'ORGANISATION

PRÉSIDENT COMITÉ DES LANDES DE CYCLISME

06-84-07-91-70

JPIERREBUSQUET@GMAIL.COM



www.club.quomodo.com/ffc40



Tour des Landes

