

TOUR
DE SAVOIE
MONT BLANC



05-08
AOÛT
2020
22^E ÉDITION

LIVE
FOR
LEVENT

LIVRE
DE ROUTE

TOURSAVOIEMONTBLANC.COM

**LE TOUR
DE SAVOIE
MONT-BLANC,
C'EST COMME
UNE FONDUE
EN HIVER,
IMPOSSIBLE
DE S'EN
PASSER !**

**DU 05/08
AU 08/08**




NOS PARTENAIRES

TOUR DE SAVOIE MONT-BLANC 

PARTENAIRES VILLES



PARTENAIRES OFFICIELS



PARTENAIRE MÉDIA



PARTENAIRES SPORTIFS



SOMMAIRE

TOUR DE SAVOIE MONT-BLANC 

ÉDITO P-M. COURTADE

05

12

ÉTAPE 1

ANNEMASSE
PRAZ-SUR-ARLY

COMITÉ D'ORGANISATION

07

20

ÉTAPE 2

MOÛTIERS
VALFRÉJUS

PALMARÈS

08

28

ÉTAPE 3

SAINT-MICHEL-DE-MAURIENNE
VALMEINIER

MAILLOTS DISTINCTIFS

09

36

ÉTAPE 4

AIX-LES-BAINS
NOTRE-DAME-DU-PRÉ

PARCOURS

10

44

ÉTAPE 5 (CLM)

AIX-LES-BAINS
LE REVARD

ÉQUIPES

11

52

RÈGLEMENT

Ce Tour de Savoie Mont-Blanc marquera bel et bien la saison cycliste 2020 malgré les difficultés d'une situation unique pour notre histoire. En tant que reprenneur de cette épreuve, je tenais vraiment à tout mettre en œuvre pour lutter et réussir à mener cette transition.

Le Tour de Savoie Mont-Blanc verra le jour car son histoire est forte, le travail de Nathalie et Patrice PION en ont fait une épreuve de référence, mais surtout le grand rendez-vous des futurs talents de notre sport. Je les remercie encore pour tout le travail accompli durant des années, et cette épreuve gardera à jamais leur empreinte.

Le maintien de cette course est devenu une évidence tant les soutiens ont été nombreux. Qu'il s'agisse des collectivités qui nous reçoivent, de nos partenaires, mais également des pouvoirs publics, c'est grâce à vous tous que le Tour de Savoie Mont-Blanc se tiendra. Avec l'ensemble de mes équipes, nous vous en remercions. Une petite attention particulière pour Monsieur le Maire d'Aix-les-Bains et Thibaut Guigue qui nous ont permis de sauver la dernière étape sans hésitation, en nous témoignant un soutien sans faille.

2020 sera une édition exceptionnelle où les meilleures équipes de développement du monde se livreront bataille dans un cadre majestueux aux routes exigeantes. Un savant mélange qui nous assure une course à la fois passionnante et spectaculaire.

Merci à tous.

PIERRE-AURICE COURTADE

Propriétaire du Tour de Savoie Mont-Blanc





NATHALIE



PATRICE

MERCI

COMITÉ D'ORGANISATION

TOUR DE SAVOIE MONT-BLANC 

DIRECTION

Président

Pierre-Maurice COURTADE

Directeur de l'épreuve

Patrice PION

Directrice administrative et financière

Laetitia BOCHEREAU

Directrice générale adjointe

Marion ROUSSE

Responsable du développement

Matthieu NOTIN

Assistante auprès du Président

Alexandra ROBIN

Responsable de la communication

François BOCQUIER

Responsable de l'hospitalité

Jean-Claude OZANNE

DÉPARTEMENT TECHNIQUE

Directeur technique de l'épreuve

Jérémie CHASTEL

Régisseur du site de départ

Régisseur du site d'arrivée

Fred LUC

Structure ligne d'arrivée –

Espace UCI

OF-X - Fabrice PIERROT

DÉPARTEMENT SÉCURITÉ

Directeur de la sécurité

Vincent PENTA

Responsable moto

Gilles PAYOT

UCI

Président du jury des commissaires

Jempi JOOREN

0032 495 23 19 85

jempi.jooren@kuleuven-kulak.be

Commissaire 1

Max MICHAUD

06 06 83 85 89

michaud.max@wanadoo.fr

Commissaire 2

Ludovic SYLVESTRE

06 13 82 06 39

ludovic.sylvestre1@gmail.com

Juge à l'arrivée

Rodolphe CRAMETE

06 27 95 16 30

rodolphecramete@aol.com

Chrono

Éric GAUVIN

06 61 85 21 06

eric.gauvin@bbox.fr

Moto 1

Didier ROUSSET

06 19 72 63 78

dgev13@orange.fr

Moto 2

Thierry COQUISARD

06 85 76 37 04

thierry.coquisart@orange.fr

Moto 3

Magali BARBE

07 88 13 15 27

magali.barbe@semer.fr

COMPÉTITION

Responsable sportif

Yoann BAGOT

Responsable du parc auto

Matthieu NOTIN

Pilote direction générale

Jean-Claude BAGOT

Pilote direction de l'épreuve

Pierre HUGEL

Pilote direction de course

Nicolas REYNAUD

Pilote commissaire 1

Didier FAIVRE-PIERRET

Pilote commissaire 2

Pilote médical 1

Denis LEPROUX

Pilote médical 2

Jean-Pierre BOGET

Pilote hospitalité

Sandy CASAR

Pilote juge à l'arrivée

Patrick VOISEY

Régulateur 1

David CHAUVIN

Régulateur 2

Olivier PARET-PEINTRE

Radio Tour

Protocole

Cédric DUFOIX

Chronométrage officiel

MATSPORT TIMING

Animation

Laurent NIELOUX

Permanence

Matthieu NOTIN / Annie HUGEL

Radio

SHIMANO

Dépannage neutre

SHIMANO

Moto Info Course

Jean-Pierre DELPHIS / Patrick TESTUD

Ardoisier

Audrey DUMAS

Fléchage / Défléchage

Carma Sport

MÉDICAL

Docteurs

Laurent CHARDIN

06 08 03 71 26

laurent.chardin@aliceadsl.fr

Florence GARY

06 22 61 48 52

flodolo@hotmail.fr

Infirmier

Benjamin DUFRENE

06 60 09 36 91

b.dufrene@live.fr

HÉBERGEMENT

Responsable du pôle hébergement

Alexandra ROBIN

MÉDIAS

Responsable du pôle médias

Ninon BARDEL

Production TV

8 MONT-BLANC

DÉPARTEMENT CRÉATION

Réalisation livre de route

François BOCQUIER

Réalisation cartes

Alexandre LECROART



PALMARÈS

TOUR DE SAVOIE MONT-BLANC 

1999	 Christian MILESI (Chambéry Cyclisme Compétition)	 Mickaël MAGNIN	 Yoann PETIOT
2000	 Christophe EDALEINE (VC Lyon-Vaulx-en-Velin)	 Florian GERMAIN	 Nicolas KOCIANSKI
2001	 Florian GERMAIN (VC Lyon-Vaulx-en-Velin)	 Nicolas VAYR	 Jean-Vincent COLIN
2002	 Matthieu SPRICK (Comité de Moselle)	 Florian GERMAIN	 Yohann BOISSY
2003	 Phillip DEIGNAN (VC La Pomme Marseille)	 Nicolas DULAC	 Nicolas PRIN
2004	 Rémi PAURIOL (VC La Pomme Marseille)	 Nicolas DULAC	 Mathieu PERGET
2005	 Blaise SONNERY (Chambéry CF)	 Nicolas PRIN	 Pavel CIESLIK
2006	 Jean-Charles SÉNAC (Chambéry CF)	 Nicolas HARTMANN	 Blaise SONNERY
2007	 Daniel MARTIN (VC La Pomme Marseille)	 Hai Jun MA	 Daliver OSPINA
2008	 Guillaume BONNAFOND (Chambéry CF)	 Julien BÉRARD	 Sander MAASING
2009	 Ben GASTAUER (Chambéry CF)	 Tejay VAN GARDEREN	 Yannick EIJSEN
2010	 Nicolas SCHNYDER (Price-Custom Bikes)	 Thomas BONIN	 Nicolas EDET
2011	 Nikita NOVIKOV (Itera-Katusha)	 Romain BARDET	 Laurent BEURET
2012	 Stéphane ROSSETTO (CC Nogent-sur-Oise)	 Warren BARGUIL	 Yoann BARBAS
2013	 Yoann BARBAS (Armée de Terre)	 Clément CHEVRIER	 Moisés DUEÑAS
2014	 Louis VERVAEKE (Lotto-Belisol)	 Dmitrii IGNATIEV	 Jesús DEL PINO
2015	 David BELDA GARCIA (Burgos BH)	 Sam OOMEN	 Julien ANTOMARCHI
2016	 Enric MAS (Klein Constantia)	 Tao GEOGHEGAN HART	 Ben O'CONNOR
2017	 Egan BERNAL (Androni-Giocattoli)	 Bjorg LAMBRECHT	 Harm VANHOUCKE
2018	 Riccardo ZOIDL (Felbermayr Simplon Wels)	 Matteo BADILATTI	 Jérémy MAISON
2019	 Chris HARPER (BridgeLane)	 Pierpaolo FIGARA	 Jérémy BELLICAUD



Chris HARPER

MAILLOTS DISTINCTIFS

TOUR DE SAVOIE MONT-BLANC 



ORELLE



**LA TOUSSUIRE
LES SYBELLES**



VILLE DE CHAMBÉRY



AUSSOIS



PARCOURS

409,5 TOT. KM

81,9 MOY. KM

TOUR DE SAVOIE MONT-BLANC

ÉTAPE 1 - 05/08/2020

Annemasse – Praz-sur-Arly, 109 km

ÉTAPE 2 - 06/08/2020

Moûtiers – Valfréjus, 97,4 km

ÉTAPE 3 - 06/08/2020

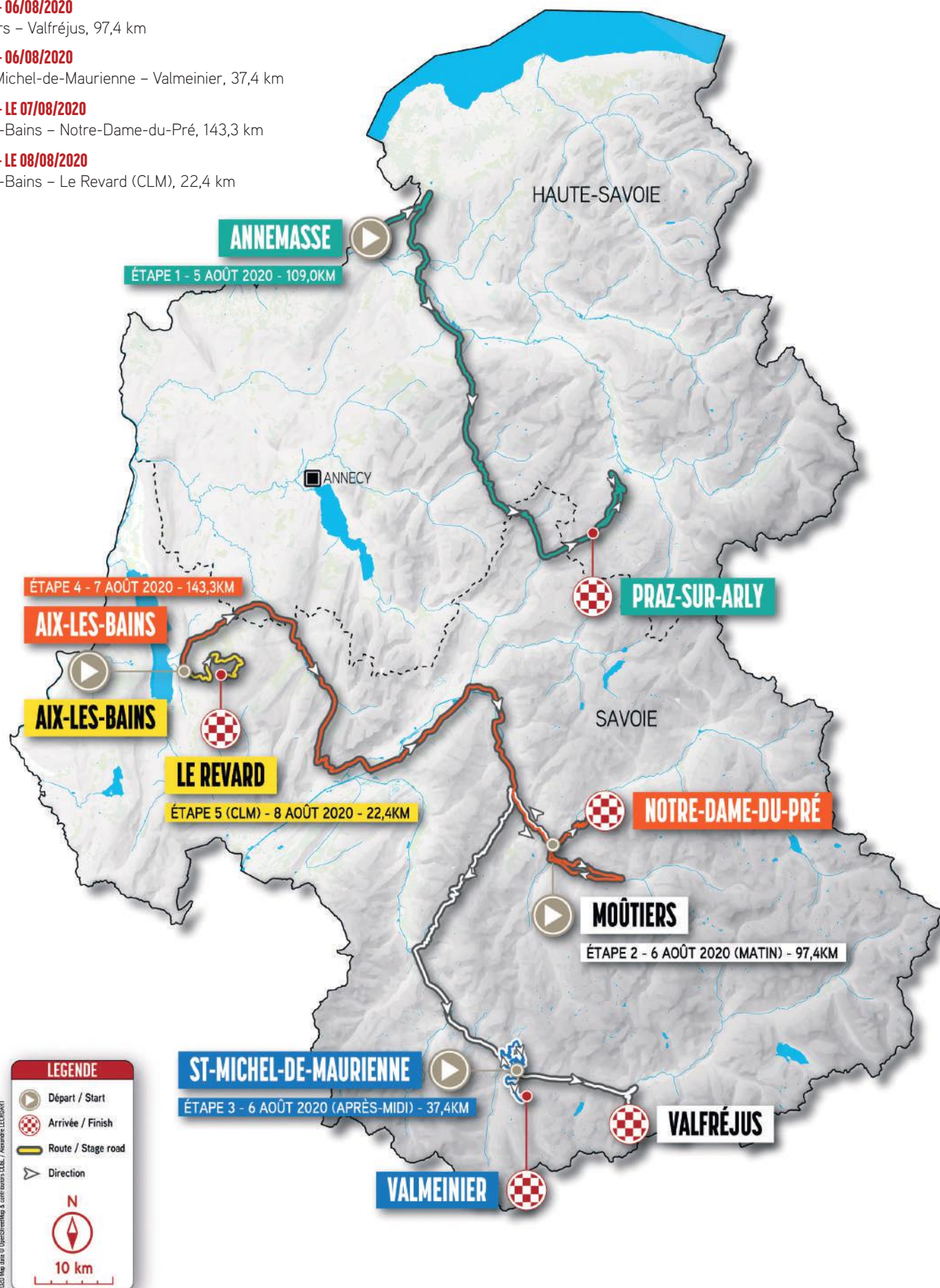
Saint-Michel-de-Maurienne – Valmeinier, 37,4 km

ÉTAPE 4 - LE 07/08/2020

Aix-les-Bains – Notre-Dame-du-Pré, 143,3 km

ÉTAPE 5 - LE 08/08/2020

Aix-les-Bains – Le Revard (CLM), 22,4 km



ÉQUIPES

TOUR DE SAVOIE MONT-BLANC 

18 ÉQUIPES COMPOSÉES DE 6 COUREURS PROFESSIONNELS
PT : UCI PROTEAMS / CT : UCI CONTINENTAL TEAMS / N1 : NATIONAL 1



AKROS - EXCELSIOR
THOMUS



ANDRONI GIOCATTOLI
SIDERMEC



AVC
AIX-EN-PROVENCE



BAHRAIN CYCLING
ACADEMY



B&B HOTELS - VITAL
CONCEPT P/B KTM



BOURG-EN-BRESSE
AIN CYCLISME



CC ÉTUPES LE DOUBS
PAYS DE MONTBÉLIARD



DEVELOPMENT TEAM
SUNWEB



EC SAINT-ÉTIENNE
LOIRE



GROUPAMA - FDJ



ISRAEL CYCLING
ACADEMY



LOTTO SOUDAL



RALLY CYCLING



SWISS RACING
ACADEMY



TEAM ARKEA



TEAM VORARLBERG
SANTIC



VCCA TEAM PRO IMMO
NICOLAS ROUX



VÉLO CLUB VILLEFRANCHE
BEAUJOLAIS



4 AOÛT 2020

PERMANENCE DE DÉPART

HORAIRES : À PARTIR DE 16H00

CONFIRMATION DES PARTANTS ET RETRAIT DES DOSSARDS : DE 16H30 À 18H15

RÉUNION DES DIRECTEURS SPORTIFS : 18H30

LIEU : MAISON DES SPORTS, RUE PASTEUR 74100 ANNEMASSE

CONTACTS : MATTHIEU NOTIN : 06 70 94 78 17 (FRENCH) / ALEXANDRA ROBIN : 06 60 61 36 58 (ENGLISH)

01

05 AOÛT 2020

109 KM



ANNEMASSE



PRAZ-SUR-ARLY



109 KM

05 AOÛT 2020

ANNEMASSE



HABITANTS

- 35 678



LIEUX D'INTÉRÊT

- Téléphérique du Salève
- Église Saint-Joseph
- Parc du Haut-Monthoux et parc des Écureuils
- Fontaine Jules César
- Les Voirons
- Les vallées de l'Arve et du Giffre



ÉVÉNEMENTS

- De mars à novembre : La Rue Kétavous
- Du 31/07 au 29/08 : Festival Les Musical'été
- 20/09 : Course cycliste Annemasse-Bellegarde le 20/09
- Du 09 au 20/12 : Bonjour l'Hiver, un marché de Noël, des jeux...



SPÉCIALITÉS CULINAIRES

- La fondue savoyarde, les bognettes, les crozets, la péla, la tartiflette, les diots, la polenta et les rioutes, les bugnes, la confiture de lait et la tarte aux myrtilles



PRÉSENTATION

Située à 433 m d'altitude, d'une superficie de 498 ha, Annemasse, d'origine celte et romaine (Namasce), est le centre de la deuxième agglomération de Haute-Savoie. Celle-ci, composée de douze communes, est frontalière avec la Suisse. Annemasse connaît depuis l'entre-deux guerres un développement exceptionnel qui l'a fait passer du rang de bourg à celui de deuxième pôle économique du département. Dans le bassin lémanique, entre les Monts du Salève (1 375 m) et les Voirons (1480 m), aux portes de Genève, Annemasse se situe au débouché naturel des vallées de la Haute-Savoie du Nord, les vallées de l'Arve et du Giffre. Elle est longée par la rivière Arve qui prend sa source dans le massif du Mont-Blanc pour se jeter dans le Rhône, à Genève.



PRAZ-SUR-ARLY



HABITANTS

- 1 264



LIEUX D'INTÉRÊT

- À Praz : télésiège du Crêt du Midi et ses randonnées face au mont-Blanc, sentier ludique des Contrebandiers, plus grand spot de montgolfières des Alpes françaises, mini-golf d'art singulier
- Aux alentours de Praz : barrage et site de Roselend, églises baroques du Pays du mont-Blanc, centre historique de Megève, Mer de Glace et Train du Montanvers, Tramway du mont-Blanc, Vieil Annecy, Téléphérique de l'Aiguille du Midi



ÉVÉNEMENTS

Les Montgolfiades, En Terrasse ce soir, Les Mixyclettes, La Légende du Dragon, Les Médiévales de Praz-sur-Arly, Montagne de Bien-Être, Autour du Bois, Ciné Montagne, Festival baroque, Rétro-Mobile, Fête des Sports, Fête de l'Alpage, Chemin des Contrebandiers du Val d'Arly



SPÉCIALITÉS CULINAIRES

- Produits laitiers : Praz est la commune de France qui possède le plus grand nombre d'appellations fromagères, sept en tout (4 AOC : beaufort, reblochon, abondance et chevrotin, 3 IGP : tomme, raclette et emmental de Savoie).
- Spécialités régionales : le farcement, le gâteau de Savoie, la tartiflette



PRÉSENTATION

Praz-sur-Arly est une station village située au Pays du mont-Blanc, à quelques kilomètres de Megève et de Chamonix, au croisement des massifs des Aravis et du Beaufortain. Connue pour son vaste domaine skiable, l'Espace Diamant, Praz est aussi un lieu privilégié pour pratiquer diverses activités, été comme hiver. Le village est réputé pour ses parcours de randonnée, son spot de montgolfières, son cadre naturel et ses espaces préservés où l'on peut flâner et se ressourcer. Il a également conservé ses traditions agricoles, offrant un vallon ouvert et verdoyant au visiteur. C'est d'ailleurs le village de France qui a le plus d'appellations fromagères, sept au total ! Un record impressionnant !



@ Praz-sur-Arly

01

ANNEMASSE ► PRAZ-SUR-ARLY

05 AOÛT 2020

109 KM



DÉPART FICTIF
ANNEMASSE
Avenue Jules Ferry
13:00:00



ARRIVÉE
PRAZ-SUR-ARLY
D1212
16:58:00 / 17:28:00

VEILLE DU GRAND DÉPART



DÉPART

▶

ANNEMASSE





ITINÉRAIRE

KM
A
PARCOURIRDEPUIS
LE KM 0MOYENNES
HORAIRES

30 KM/H 32 KM/H 34 KM/H

		KM A PARCOURIR	DEPUIS LE KM 0	30 KM/H	32 KM/H	34 KM/H
DÉPART FICTIF ANNEMASSE 9 km jusqu'au kilomètre 0 - av. Jules Ferry / rue des Amoureux / rue du Salève / rue de Genève / av. Louis Lachenal / av. Pierre Mendès-France / rue d'Arve / rue des vignes / rue de l'industrie / D19 / rue des Jardins / D2 route d'Arve / av. de l'Europe / av. Charles De Gaulle / av. Maréchal Leclerc / rue du 18 août 1944 / rue Jean Mermoz / rue du Vieux château / rue Léon Bourgeois / rue du Révérend Père Favre / PASSAGE À NIVEAU / rue Fernand David / D15 route de Juvigny		118,1		13:00:00	13:00:00	13:00:00
KM 0 : D15 : route de Juvigny (400 m après VILLEGRAND)	D15	109,0	0	13:20:00	13:20:00	13:20:00
Entrer LA RENFILE - ATTENTION PASSAGE ÉTROIT	D15	106,1	2,9	13:25:48	13:25:26	13:25:07
Intersection D15 / Route de la Gare : continuer en face	D15	105,7	3,3	13:26:36	13:26:11	13:25:49
Entrer dans LA GARE	D15	105,6	3,4	13:26:48	13:26:22	13:25:59
PASSAGE À NIVEAU	D15	105,1	3,9	13:27:48	13:27:18	13:26:51
Intersection D15 / Route des Champs de Bey : prendre à gauche	Rte Champs Bey	104,3	4,7	13:29:24	13:28:48	13:28:15
Rond-point Route des Champs de Bey / Rte de la Vy de l'eau / Route des Prés Courbés : prendre la 2 ^e sortie en face	Rte Prés Courbés	103,25	5,75	13:31:30	13:30:46	13:30:06
Intersection Route de Draillant / Route des Prés Courbés : prendre sur la droite	Route de Draillant	102,2	6,8	13:33:36	13:32:44	13:31:57
Rond-point Route de Draillant / 903 : prendre la 2 ^e sortie en direction de SAINT-CERGUES / MACHILLY	D903	102,0	7	13:34:00	13:33:06	13:32:18
R-Point D903 / D15 (R-P des Framboises) : prendre la 2 ^e sortie vers ST-CERGUES - RÉTRÉCISSEMENT DE VOIE	D15	101,8	7,2	13:34:24	13:33:28	13:32:39
Entrer dans SAINT-CERGUES	D15	101,5	7,5	13:35:00	13:34:01	13:33:10
Rond-point D15 / rue de la Chapelle : prendre la 1 ^{ère} sortie en face	D15	100,5	8,5	13:37:00	13:35:53	13:34:55
Intersection D15 / Route de la gare / Route de la Cave aux fées : continuer tout droit	Rte Cave fées	99,5	9,5	13:39:00	13:37:45	13:36:40
Intersection Route des Marais : prendre à gauche sur la route des Marais	Rte des Marais	97,5	11,5	13:43:00	13:41:30	13:40:11
Entrer le lieu-dit LOSSY - RÉTRÉCISSEMENT DE VOIE	Rte des Marais	95,9	13,1	13:46:12	13:44:30	13:43:00
Intersection Route des Marais / route de Lossy : prendre à droite en direction de CRANVES-SALES CENTRE	Rte Pont Rouge	95,7	13,3	13:46:36	13:44:52	13:43:21
Intersection Route du Pont Rouge : prendre à droite en direction de CRANVES-SALES CENTRE	Rte Pont Rouge	94,9	14,1	13:48:12	13:46:22	13:44:45
Intersection Route du Pont Rouge / Route de la Boissière : prendre à gauche en direction de CRANVES-SALES	Rte la Boissière	94,7	14,3	13:48:36	13:46:44	13:45:06
Entrer dans CRANVES SALES	Rte la Boissière	94,6	14,4	13:48:48	13:46:55	13:45:16
Intersection Route de la Boissière / Rue de la Mairie : prendre à gauche en direction de la Mairie	Rue de la Marie	94,4	14,6	13:49:12	13:47:17	13:45:37
Rond-point Rue de la Mairie / Rue de la Poste : prendre la 3 ^e sortie		94,3	14,7	13:49:24	13:47:28	13:45:47
Intersection D184 / Route de la Nussance / Route des Fontaines : prendre à gauche vers LUCINGES / BONNE	Rte la Nussance	94,2	14,8	13:49:36	13:47:39	13:45:57
Intersection D184 / Route de la Nussance : prendre en face la Route de la Nussance - RALENTISSEURS	Rte la Nussance	94,1	14,9	13:49:48	13:47:50	13:46:07
Intersection Route de la Nussance / D183 : prendre à gauche en direction LA BERGUE	D183	93,4	15,6	13:51:12	13:49:08	13:47:21
Rond-point D181 : D183 : prendre la 2 ^e sortie en direction de ANNECY / THONON-LES-BAINS	D183	93,2	15,8	13:51:36	13:49:30	13:47:42
Rond-point D183 / Sortie D903 : prendre la 2 ^e sortie en direction de LUCINGES	D183	92,6	16,4	13:52:48	13:50:37	13:48:45
Intersection route de Lucinges / route de Chavannais : prendre à droite en direction de BONNE	Rte Chavannais	92,5	16,5	13:53:00	13:50:48	13:48:55
Rond-point Route de la Charniaz / Route de Chavannes : prendre la 1 ^{ère} sortie	Rte Chavannes	91,3	17,7	13:55:24	13:53:03	13:51:02
Intersection D907 / Route de Chavanne : prendre à gauche	D907	90,6	18,4	13:56:48	13:54:21	13:52:16
Intersection D907 / Avenue du Faucigny D198 : prendre à droite	D198	90,2	18,8	13:57:36	13:55:06	13:52:58
Intersection D198 / Route de la Plaine, continuer sur la D198 sous le pont (sur la droite)	D198	89,3	19,7	13:59:24	13:56:47	13:54:33
Intersection D198 / D298 : rester sur la gauche en direction de ANNECY / NANGY / BONNEVILLE	D298	89,2	19,8	13:59:36	13:56:58	13:54:43
Intersection entrée D903 / D298 (Route de Bonne) : prendre à droite la Route de Bonne	D298	88,8	20,2	14:00:24	13:57:43	13:55:25
Entrer dans NANGY	D298	88,1	20,9	14:01:48	13:59:01	13:56:39
Intersection D298 / D1205 : prendre à gauche	D1205	87,9	21,1	14:02:12	13:59:23	13:57:00
Rond-point D1205 / Route des Aiguillons, prendre la 1 ^{ère} sortie en direction de BORINGES	Rte de Boringes	87,7	21,3	14:02:36	13:59:45	13:57:21
Entrer dans le lieu-dit BORINGES	Rte de Boringes	86,4	22,6	14:05:12	14:02:11	13:59:38
Intersection D903 / Route des Vainges : prendre à droite en direction d'ANNECY	D903	85,6	23,4	14:06:48	14:03:41	14:01:02
Rond-point D903 / D19 : prendre la 3 ^e sortie en direction de SCIENTRIER et BONNEVILLE	D19	83,5	25,5	14:11:00	14:07:37	14:04:44
Entrer dans SCIENTRIER	D19	83,4	25,6	14:11:12	14:07:48	14:04:54
Entrer dans ARENTHON - NOMBREUX RALENTISSEURS	D19	81,9	27,1	14:14:12	14:10:36	14:07:32
Entrer LES CHARS	D19	78,8	30,2	14:20:24	14:16:24	14:13:00
Rond-point D19 / Chemin de Chanrou : prendre la 2 ^e sortie vers BONNEVILLE et SAINT-PIERRE-EN-FAUCIGNY	D19	78,7	30,3	14:20:36	14:16:35	14:13:10
Intersection D19 / Route des Lacs : prendre à droite en direction de BONNEVILLE et SAINT-PIERRE-EN-FAUCIGNY	Route des Lacs	77,0	32	14:24:00	14:19:46	14:16:09
Rond-point Avenue des Jourdiés : prendre la 1 ^{ère} sortie vers TOUTES DIRECTIONS	Av. des Jourdiés	76,3	32,7	14:25:24	14:21:04	14:17:23
Rond-point D1203 / D19C : prendre la 2 ^e sortie en direction de ESPACE A. BOUVARD / STADE	D19C	75,8	33,2	14:26:24	14:22:00	14:18:15
Intersection D19C / Rue des Baslins : continuer sur la droite sur la D19C	D19C	75,2	33,8	14:27:36	14:23:07	14:19:18
Rond Point D19C / Rue du Stade / Rue des Plantées : prendre la 1 ^{ère} sortie	D19C	74,7	34,3	14:28:36	14:24:03	14:20:10
Rond Point D19C : prendre la 2 ^e sortie toujours sur la D19C	D19C	74,65	34,35	14:28:42	14:24:08	14:20:15



109 KM

05 AOÛT 2020

ITINÉRAIRE

KM
À PARCOURIRDEPUIS
LE KM 0MOYENNES
HORAIRES

30 KM/H 32 KM/H 34 KM/H

Intersection D19C / D6 : prendre à gauche	D6	74,1	34,9	14:29:48	14:25:09	14:21:13
PASSAGE À NIVEAU	D6	73,9	35,1	14:30:12	14:25:31	14:21:34
Rond-point D6 / D12 : prendre la première sortie à droite en direction de LE PETIT-BORNAND-LES-GLIÈRES	D12	73,8	35,2	14:30:24	14:25:42	14:21:44
Entrer dans LE PETIT-BORNAND-LES-GLIÈRES	D12	68,4	40,6	14:41:12	14:35:49	14:31:15
SPRINT : entrer dans ENTREMONT	D12	61,5	47,5	14:55:00	14:48:45	14:43:25
Rond-point D12 / Route Tom Morel : prendre la 1 ^{ère} sortie en face	D12	61,1	47,9	14:55:48	14:49:30	14:44:07
Intersection D12 / D224 : continuer sur la D12 en direction de LE GRAND-BORNAND	D12	57,2	51,8	15:03:36	14:56:48	14:50:59
Intersection D12 / D4 : prendre à droite en direction de SAINT-JEAN-DE-SIXT / LA CLUSAZ	D4	56,1	52,9	15:05:48	14:58:51	14:52:55
Entrer dans SAINT-JEAN-DE-SIXT	D4	55,6	53,4	15:06:48	14:59:47	14:53:47
Rond-point D4 / D909 : Prendre la 3 ^e sortie en direction de LA CLUSAZ	D909	55,3	53,7	15:07:24	15:00:20	14:54:18
Entrer dans LA CLUSAZ	D909	52,7	56,3	15:12:36	15:05:12	14:58:53
Rond-point D909 : prendre la 2 ^e sortie en direction de la vallée des Aravis / Vallée des Confins	D909	52,6	56,4	15:12:48	15:05:23	14:59:03
Rond-point D909 : prendre la 3 ^e sortie en direction de la vallée des Aravis	D909	52,3	56,7	15:13:24	15:05:56	14:59:34
Rond-point D909 : prendre la 1 ^{ère} sortie en direction de MANIGOD / LA GIETTAZ	D909	52,0	57	15:14:00	15:06:29	15:00:05
Entrer LA FRAISE	D909	49,7	59,3	15:18:36	15:10:47	15:04:08
Intersection D909 / D16 : continuer sur la D909 en face légèrement sur la gauche	D909	49,4	59,6	15:19:12	15:11:20	15:04:39
Entrer dans le département de la Savoie : SOMMET COL DES ARAVIS - GPM 3^e CATÉGORIE	D909	45,0	64	15:28:00	15:19:35	15:12:24
Entrer dans la commune de LA GIETTAZ	D909	40,4	68,6	15:37:12	15:28:12	15:20:31
Entrer dans la commune de FLUMET	D909	33,7	75,3	15:50:36	15:40:45	15:32:20
Intersection D909 / Route panoramique : prendre à gauche en direction de LES PONTETS-MORETTES	Rte Panoramique	33,6	75,4	15:50:48	15:40:56	15:32:30
Intersection route panoramique / D1212 : prendre à gauche/ ZONE DE RAVITAILLEMENT (2,1 KM)	D1212	31,5	77,5	15:55:00	15:44:52	15:36:12
Entrer dans le département de la Haute-Savoie	D1212	29,9	79,1	15:58:12	15:47:52	15:39:01
SPRINT : entrer dans PRAZ-SUR-ARLY : SPRINT	D1212	28,3	80,7	16:01:24	15:50:52	15:41:50
Rond-point D1212 / Route des Belles	D1212	27,8	81,2	16:02:24	15:51:48	15:42:42
Rond-point D1212 (Intermarché) : prendre en face en direction de MEGÈVE	D1212	27,5	81,5	16:03:00	15:52:21	15:43:13
Entrer dans MEGÈVE	D1212	24,6	84,4	16:08:48	15:57:47	15:48:20
Rond-point D1212 / Rue Beausoleil : prendre la 2 ^e sortie en direction de CHAMONIX / SALLANCHES	D1212	24,0	85	16:10:00	15:58:54	15:49:23
Carrefour D1212 / Rue d'Arly : prendre la 3 ^e sortie en direction de CHAMONIX / SALLANCHES	D1212	23,5	85,5	16:11:00	15:59:50	15:50:15
Carrefour D1212 / Rue d'Oberstdorf : prendre la 2 ^e sortie en direction de CHAMONIX / SALLANCHES	D1212	23,3	85,7	16:11:24	16:00:12	15:50:36
Rond-Point Casino : prendre la 2 ^e sortie en direction de A40 / CHAMONIX / GENÈVE	D1212	21,7	87,3	16:14:36	16:03:12	15:53:25
Rond-Point D1212 / D909 : prendre la 3 ^e sortie en direction de A40 / GENÈVE / COMBLOUX	D1212	19,9	89,1	16:18:12	16:06:34	15:56:35
Entrer dans COMBLOUX	D1212	19,2	89,8	16:19:36	16:07:52	15:57:49
Rond-Point D1212 / Route Sur Basseville : prendre en face en direction de A40 / GENÈVE / SALLANCHES	D1212	18,7	90,3	16:20:36	16:08:48	15:58:41
Rond-Point D1212 / Route de Prairy : prendre la 2 ^e sortie en direction de A40 / GENÈVE	D1212	18,4	90,6	16:21:12	16:09:21	15:59:12
Rond-Point D1212 / Route des Chères : prendre la 2 ^e sortie en direction de A40 / GENÈVE	D1212	17,8	91,2	16:22:24	16:10:28	16:00:15
Rond-Point D1212 / Route de Diekholzen : prendre la 2 ^e sortie en direction de GENÈVE / SALLANCHES	D1212	17,3	91,7	16:23:24	16:11:24	16:01:07
Intersection D1212 / Route de Nant Cruy : prendre à gauche en direction de CORDON / NANT CRUY	Rte de Nant Cruy	13,9	95,1	16:30:12	16:17:46	16:07:06
Intersection Route de Nant Cruy / Ancienne route de Comboux : continuer sur la gauche vers CORDON / NANT CRUY	Anc. rte Comboux	13,0	96	16:32:00	16:19:27	16:08:41
Intersection Route du Medonnet / Route du Pelloux : continuer en face - RÉTRÉCISSEMENT DE VOIE	Route du Pelloux	11,4	97,6	16:35:12	16:22:27	16:11:30
Intersection Route du Pelloux / Route des Chères : continuer sur la droite sur la Route du Pelloux	Route du Pelloux	10,8	98,2	16:36:24	16:23:34	16:12:33
Intersection Route du Pelloux / D311 : prendre à droite en direction ORMARET / LA CRY-CUCHET	D311	9,9	99,1	16:38:12	16:25:15	16:14:08
Intersection D311 / Route d'Ormaret : prendre à gauche en direction de MEGÈVE / DEMI-QUARTIER	Route d'Ormaret	8,9	100,1	16:40:12	16:27:07	16:15:53
SOMMET COL DE COMBLOUX - GPM 2^e CATÉGORIE	Route d'Ormaret	6,9	102,1	16:44:12	16:30:52	16:19:24
Entrer dans DEMI-QUARTIER	Route d'Ormaret	6,3	102,7	16:45:24	16:31:59	16:20:27
Entrer dans MEGÈVE	Route d'Odier	5,9	103,1	16:46:12	16:32:44	16:21:09
Intersection Route d'Odier / Chemin des Ânes : prendre à droite en direction de LE JAILLET	Chemin des Anes	5,7	103,3	16:46:36	16:33:06	16:21:30
Rond-point Route du Jaillot / Chemin des Ânes : prendre la 2 ^e sortie en direction d'ALBERTVILLE	Route du Jaillot	4,9	104,1	16:48:12	16:34:36	16:22:54
Intersection Route du Jaillot / Rue Beausoleil : prendre en face en direction DE MAISON DE RETRAITE	Rue Beausoleil	4,6	104,4	16:48:48	16:35:09	16:23:25
Rond-Point D1212 / Rue Beausoleil : prendre la 1 ^{ère} sortie en direction d'ALBERTVILLE / PRAZ-SUR-ARLY	D1212	4,1	104,9	16:49:48	16:36:05	16:24:17
Rond-Point D1212 (Intermarché) : prendre la 2 ^e sortie en direction d'ALBERTVILLE / PRAZ-SUR-ARLY	D1212	0,9	108,1	16:56:12	16:42:05	16:29:55
Rond-Point D1212 / Route des Belles : prendre la 2 ^e sortie en direction d'ALBERTVILLE / CENTRE-VILLE	D1212	0,6	108,4	16:56:48	16:42:38	16:30:26
ARRIVÉE À PRAZ-SUR-ARLY	SPRINT	D1212	0	109,0	16:58:00	16:43:45
					16:31:29	

01

ANNEMASSE ► PRAZ-SUR-ARLY

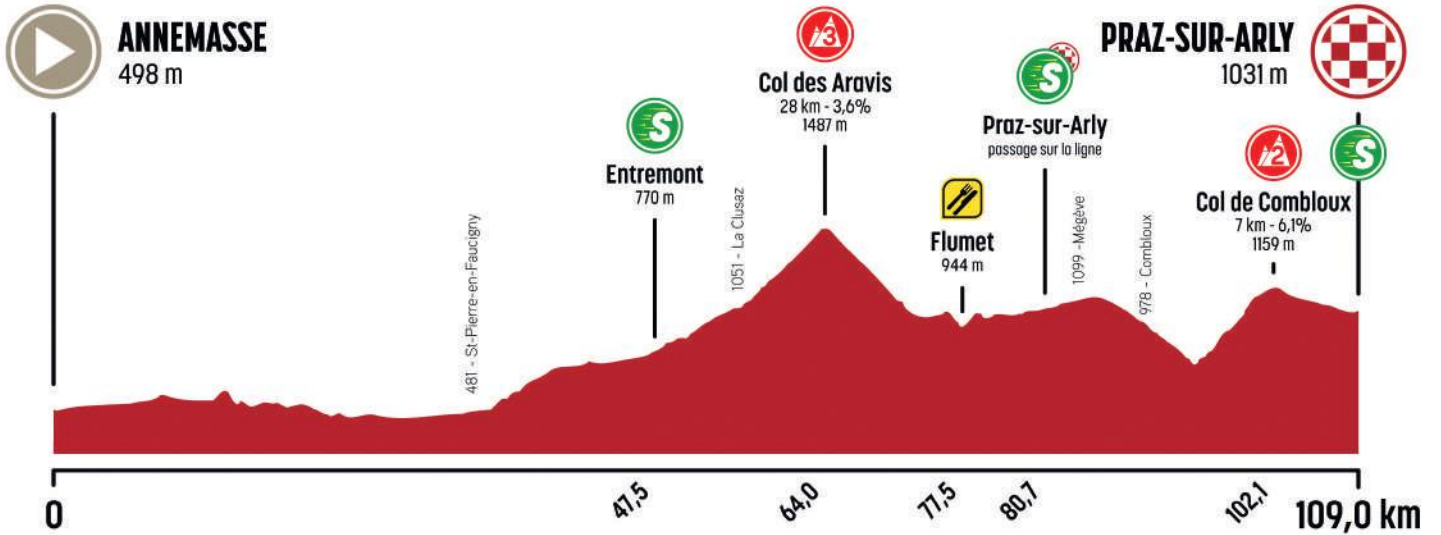
05 AOÛT 2020

109 KM



PROFIL

▲ 2 109 M ▼ 1 550 M ▲ 437 M ▲ 1 487 M



KM 47,5
ENTREMONT
D12

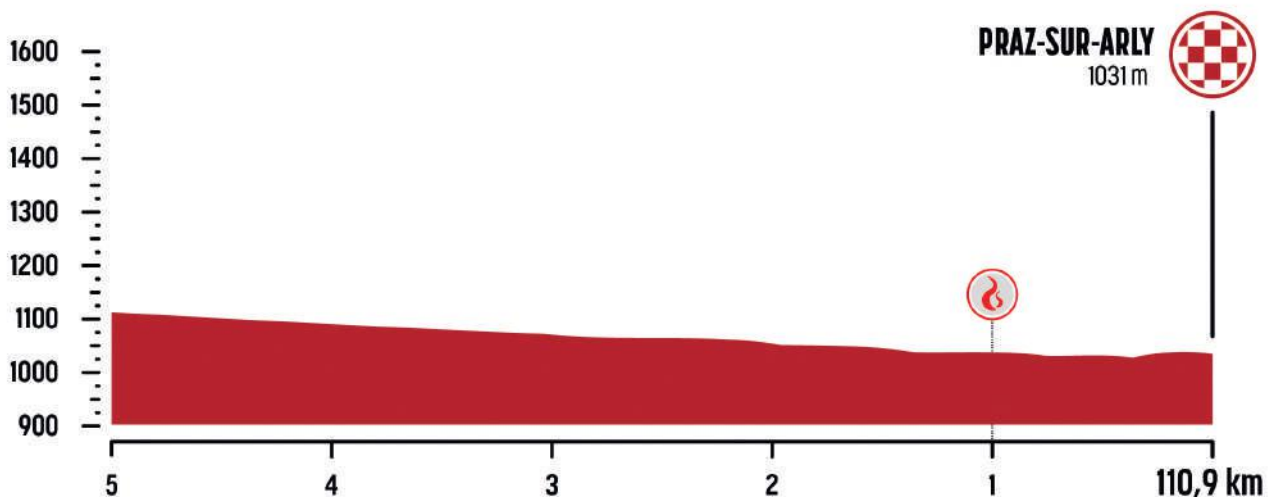
KM 64
SOMMET DU COL DES ARAVIS
GPM 3^e CATÉGORIE
Montée de 28 km à 3,6 %

KM 80,7
PRAZ-SUR-ARLY
D1212

KM 102,1
SOMMET DU COL DE COMBLOUX
GPM 2^e CATÉGORIE
Montée de 7 km à 6,1 %

KM 109
ARRIVÉE À PRAZ-SUR-ARLY
D1212

5 DERNIERS KM





109 KM

05 AOÛT 2020



ARRIVÉE



PRAZ-SUR-ARLY

02

06 AOÛT 2020

97,4 KM



MOÛTIERS



VALFRÉJUS



97,4 KM

06 AOÛT 2020

MOÛTIERS



HABITANTS

- 3 501



LIEUX D'INTÉRÊT

- Musée des Traditions populaires et Musée d'Archéologie
- Parcours de Street Art
- Cathédrale millénaire
- Coopérative laitière



ÉVÉNEMENTS

- 7-8-9 août : braderie des commerçants
- 8 août : bal et feu d'artifice
- Salon de peinture et de sculpture
- 26 septembre : Terre Terroir Tarentaise



SPÉCIALITÉS CULINAIRES

- Crozets, Beaufort



PRÉSENTATION

Au cœur de la vallée de la Tarentaise en Savoie, Moûtiers est située sur l'itinéraire qui mène aux plus grandes stations de skis françaises, aux 3 Vallées, au parc de la Vanoise, mais aussi à l'Italie. Terre d'histoires et de surprises, au détour d'une ruelle et de façades colorées ou en longeant l'Isère, vous trouverez des bâtiments classés qui se mêlent aux fresques de Street Art. Les jours de marché, les mardis et vendredis, faites un tour du côté de la Cathédrale millénaire, de la maquette ferroviaire ou encore des salles de l'ancien archevêché, avant de découvrir les modes de vie d'autrefois au Musée des Traditions Populaires et au Musée d'Archéologie et d'Histoire. Pour les gourmands ou gourmets, assistez à la fabrication du Beaufort à la coopérative laitière avant d'aller déguster quelques spécialités dans les restaurants de la ville. N'oubliez pas votre panier de produits du terroir à déguster depuis un belvédère en admirant les paysages alpins. La ville est un véritable camp de base pour découvrir le territoire de Cœur de Tarentaise, ses lacs, ses alpages et ses sommets jusqu'à 3 195 m avec le téléphérique de la Cime Caron.

VALFRÉJUS (MODANE)



HABITANTS

- 3 500



LIEUX D'INTÉRÊT

- Domaine skiable
- Chapelle du Charmaix
- Refuge du Thabor / Massif du Thabor
- GR5 (Traversée des Alpes)
- Maison Penchée



ÉVÉNEMENTS

- Semaine du Cheval et Fête de Valfréjus
- Étape du Mountain Collection, le lundi 3 août (montée des 14 lacets entre Modane et Valfréjus)
- Pèlerinage à la Chapelle du Charmaix
- Fête de Modane et d'ailleurs



SPÉCIALITÉS CULINAIRES

- Le Pain de Modane



PRÉSENTATION

Valfréjus est charmante petite station savoyarde très fleurie et entourée de forêts de sapins, créée en 1983 sur le site du hameau du Charmaix à 1 550 m d'altitude. Son nom vient de La Pointe du Fréjus qui est un sommet rocheux à la frontière franco-italienne qui culmine à 2 936 m. Valfréjus propose une multitude de sentiers de randonnée vers le massif du Thabor, des Sarrasins, à travers des alpages où pâturent moutons et vaches, vers le Seuil, Arrondaz et le Grand Vallon. Si vous avez décidé de rejoindre Nice par le GR5, faites une halte au refuge du Thabor. Le lieu est serein au pied des Rois Mages et la vue, magique ! Découvrez la forêt et la montagne à cheval, envollez-vous sur la Tyrolienne du Charmaix, progressez en toute sécurité sur la via ferrata du Grand Vallon. Le télésiège et la télécabine sont accessibles aux piétons comme aux vététistes. Parcours Enduro et cross-country aux noms évocateurs, testez également votre endurance sur les 14 lacets de la route entre Modane et Valfréjus, à vélo avec ou sans assistance électrique.



02 MOÛTIERS ► VALFRÉJUS

06 AOÛT 2020

97,4 KM




DÉPART FICTIF
MOÛTIERS
Rue du Marché
10:30:00


ARRIVÉE
VALFRÉJUS
D1216
13:31:00 / 13:54:00



97,4 km

06 AOÛT 2020



DÉPART



MOÛTIERS

02 MOÛTIERS ► VALFRÉJUS

06 AOÛT 2020

97,4 KM



ITINÉRAIRE

KM
À PARCOURIR

DEPUIS
LE KM 0

MOYENNES
HORAIRES

30 KM/H 32 KM/H 34 KM/H

	DÉPART FICTIF MOÛTIERS 5,5 km jusqu'au kilomètre 0 - rue du Marché / quai St Real / place des Victoires / avenue de la Libération / av du 8 mai 1945 / faubourg de la Madelaine / N90 / Grand-Aigueblanche / D990 / rue du Pont (D94) / rue de la Planchette (D94) / D94A (rue du Canal, av. du Morel) et avenue de Savoie								
	KM 0 : D97A : avenue de Savoie, au niveau de la base de loisirs	D97A	97,4	0	10:40:00	10:40:00	10:40:00	10:40:00	10:40:00
	Entrer dans PETIT-CŒUR	D97B	96,2	1,2	10:42:24	10:42:15	10:42:07	10:42:07	10:42:07
	Rond-point D97 / D97B : prendre la 1 ^{ère} sortie en direction de ALBERTVILLE / MOÛTIERS	D97B	96,1	1,3	10:42:36	10:42:26	10:42:17	10:42:17	10:42:17
	Intersection D97 / D990 : prendre à gauche en direction d'ALBERTVILLE / MOÛTIERS	D990	96,0	1,4	10:42:48	10:42:37	10:42:27	10:42:27	10:42:27
	Au niveau de la N90 - ATTENTION PASSAGE SUR UNE VOIE ET PONT ÉTROIT	D990	95,4	2,0	10:44:00	10:43:44	10:43:30	10:43:30	10:43:30
	Entrer dans NOTRE-DAME-DE-BRIANÇON	D990	95,2	2,2	10:44:24	10:44:06	10:43:51	10:43:51	10:43:51
	Intersection D990 / D213 : prendre à gauche en direction du COL DE LA MADELEINE	D213	93,7	3,7	10:47:24	10:46:54	10:46:29	10:46:29	10:46:29
	PASSAGE À NIVEAU	D213	93,6	3,8	10:47:36	10:47:05	10:46:39	10:46:39	10:46:39
	Intersection D213 / D97 : continuer sur la droite sur la D213 en direction du COL DE LA MADELEINE	D213	93,4	4,0	10:48:00	10:47:27	10:47:00	10:47:00	10:47:00
	Intersection D213 / D66 : prendre sur la gauche en direction de PUSSY / COL DE LA MADELEINE	D213	92,8	4,6	10:49:12	10:48:34	10:48:03	10:48:03	10:48:03
	Intersection D213 / D213A : prendre à gauche en direction de BONNEVAL / COL DE LA MADELEINE	D213	90,1	7,3	10:54:36	10:53:37	10:52:48	10:52:48	10:52:48
	Intersection D213 / D213B : continuer sur la gauche en direction de CELLIERS / COL DE LA MADELEINE	D213	86,4	11,0	11:02:00	11:00:33	10:59:19	10:59:19	10:59:19
	Entrer dans BONNEVAL-TARENNAISE	D213	85,7	11,7	11:03:24	11:01:51	11:00:33	11:00:33	11:00:33
	Entrer dans le lieu-dit La THUILE	D213	79,5	17,9	11:15:48	11:13:28	11:11:29	11:11:29	11:11:29
	Entrer dans CELLIERS (La Chapelle)	D213	78,5	18,9	11:17:48	11:15:20	11:13:14	11:13:14	11:13:14
	Entrer dans CELLIERS (Dessus)	D213	77,4	20,0	11:20:00	11:17:23	11:15:10	11:15:10	11:15:10
	SOMMET COL DE LA MADELEINE - GPM 1^{ÈRE} CATÉGORIE	D213	68,0	29,4	11:38:48	11:35:00	11:31:45	11:31:45	11:31:45
	Entrer dans SAINT-FRANCOIS-LONGCHAMPS 1650	D213	64,2	33,2	11:46:24	11:42:07	11:38:27	11:38:27	11:38:27
	Entrer dans SAINT-FRANCOIS-LONGCHAMPS	D213	59,7	37,7	11:55:24	11:50:33	11:46:23	11:46:23	11:46:23
	Entrer dans SAINT-MARTIN-SUR-LA-CHAMBRE	D213	50,6	46,8	12:13:36	12:07:36	12:02:26	12:02:26	12:02:26
	SÉRIE DE RALENTISSEURS À L'ENTRÉE DE SAINT-MARTIN-SUR-LA-CHAMBRE	D213	50,4	47,0	12:14:00	12:07:58	12:02:47	12:02:47	12:02:47
	Entrer dans LA CHAMBRE	D213	49,4	48,0	12:16:00	12:09:50	12:04:32	12:04:32	12:04:32
	Intersection D213/D76 : prendre à gauche en direction de A43 et toutes directions	D213	48,8	48,6	12:17:12	12:10:57	12:05:35	12:05:35	12:05:35
	Rond-point D99A / D213 : prendre la première sortie avenue de la gare vers A43 SAINT-ÉTIENNE-DE-CUINES	D213	48,4	49,0	12:18:00	12:11:42	12:06:17	12:06:17	12:06:17
	Rond-point D213A / Rue Gaston Tronel : prendre la 2 ^e sortie	D213	47,8	49,6	12:19:12	12:12:49	12:07:20	12:07:20	12:07:20
	Rond-Point D213 : prendre la 1 ^{ère} sortie rue des Blachères en direction de A43 SAINT-ÉTIENNE-DE-CUINES	D213	47,6	49,8	12:19:36	12:13:11	12:07:41	12:07:41	12:07:41
	Rond-point D213 / D927 / D1006 : prendre la 3 ^e sortie en direction de TURIN / SAINT-JEAN-DE-MAURIENNE	D1006	47,3	50,1	12:20:12	12:13:44	12:08:12	12:08:12	12:08:12
	Intersection sortie de départementale D1006 / D906 : continuer sur la D1006 en direction de A43 / TURIN	D1006	40,2	57,2	12:34:24	12:27:02	12:20:43	12:20:43	12:20:43
	Intersection D77 / D1006 : continuer tout droit en direction de A43 / TURIN	D1006	37,7	59,7	12:39:24	12:31:43	12:25:07	12:25:07	12:25:07
	Rond-point / Intersection D906 / D1006 : prendre la 2 ^e sortie en direction de A43 / TURIN	D1006	35,7	61,7	12:43:24	12:35:28	12:28:38	12:28:38	12:28:38
	Rond-Point D79 / D1006 : prendre la 1 ^{ère} sortie en direction de A43 et TURIN	D1006	33,7	63,7	12:47:24	12:39:13	12:32:09	12:32:09	12:32:09
	DÉBUT ZONE DE RAVITAILLEMENT	D1006	33,4	64,0	12:48:00	12:39:46	12:32:40	12:32:40	12:32:40
	FIN ZONE DE RAVITAILLEMENT	D1006	28,4	69,0	12:58:00	12:49:08	12:41:29	12:41:29	12:41:29
	Rond-Point D1006 / Rue du stade : prendre la 1 ^{ère} sortie en direction de TURIN et VALLOIRE	D1006	26,8	70,6	13:01:12	12:52:08	12:44:18	12:44:18	12:44:18
	Entrer dans SAINT-MICHEL-DE-MAURIENNE	D1006	26,6	70,8	13:01:36	12:52:30	12:44:39	12:44:39	12:44:39
	Rond-point D1006 (Citroën) : prendre la 2 ^e sortie en face en direction de TURIN	D1006	26,4	71,0	13:02:00	12:52:52	12:45:00	12:45:00	12:45:00
	SPRINT	D1006	25,8	71,6	13:03:12	12:53:59	12:46:03	12:46:03	12:46:03
	Intersection D902 / D1006 : continuer en face sur la D1006	D1006	25,5	71,9	13:03:48	12:54:32	12:46:34	12:46:34	12:46:34
	Entrer dans ORELLE	D1006	19,8	77,6	13:15:12	13:05:13	12:56:37	12:56:37	12:56:37
	Rond-point D1006 / D215C : prendre la 1 ^{ère} sortie en direction de MODANE	D1006	19,1	78,3	13:16:36	13:06:31	12:57:51	12:57:51	12:57:51
	Intersection D215 / D1006 : continuer en face sur la D1006 en direction de TURIN ET MODANE	D1006	15,6	81,8	13:23:36	13:13:04	13:04:01	13:04:01	13:04:01
	Rond-Point D1006 / A43 : prendre la 1 ^{ère} sortie en direction de MODANE / LE FRENEY	D1006	13,2	84,2	13:28:24	13:17:34	13:08:15	13:08:15	13:08:15
	Entrer dans LE FRENEY	D1006	12,7	84,7	13:29:24	13:18:30	13:09:07	13:09:07	13:09:07
	Rond-Point D1006 / D215 : prendre la 1 ^{ère} sortie en direction de MODANE	D1006	12,5	84,9	13:29:48	13:18:52	13:09:28	13:09:28	13:09:28
	Entrer dans FOURNEAUX	D1006	11,4	86,0	13:32:00	13:20:55	13:11:24	13:11:24	13:11:24
	Rond-Point D1006 / D215 : prendre la 2 ^e sortie en direction de MODANE	D1006	11,1	86,3	13:32:36	13:21:28	13:11:55	13:11:55	13:11:55
	Entrer dans MODANE	D1006	9,7	87,7	13:35:24	13:24:05	13:14:23	13:14:23	13:14:23
	Rond Point D1006 / Cours Aristide Briand : prendre la 1 ^{ère} sortie en direction de TURIN / VALFRÉJUS / CENTRE-VILLE	D215	9,1	88,3	13:36:36	13:25:12	13:15:26	13:15:26	13:15:26
	Rond Point D215 / Route de Bardonnèche : prendre la 1 ^{ère} sortie en direction de TURIN / VALFRÉJUS	D215	9,0	88,4	13:36:48	13:25:23	13:15:36	13:15:36	13:15:36

MOÛTIERS ► VALFRÉJUS

02



97,4 KM

06 AOÛT 2020

ITINÉRAIRE

KM
À PARCOURIR

DEPUIS
LE KM 0

MOYENNES
HORAIRES

30 KM/H 32 KM/H 34 KM/H

Intersection D215 / D216 : Continuer tout droit en direction de VALFRÉJUS	D216	8,4	89,0	13:38:00	13:26:30	13:16:39	
Intersection D216 / Entrée autoroute de la Maurienne : Prendre à droite en direction de VALFRÉJUS	D216	5,7	91,7	13:43:24	13:31:33	13:21:24	
Entrer dans VALFRÉJUS	D216	0,4	97,0	13:54:00	13:41:29	13:30:45	
ARRIVÉE À VALFRÉJUS : rue des Bettets	GPM 2^E CATÉGORIE	D216	0	97,4	13:54:48	13:42:14	13:31:27



VALFRÉJUS

@ APernet-HMV

02 MOÛTIERS ► VALFRÉJUS


06 AOÛT 2020

97,4 KM



PROFIL

↑▲ 2 798 M ↓▲ 1 705 M ▲ 426 M ▲ 1 994 M

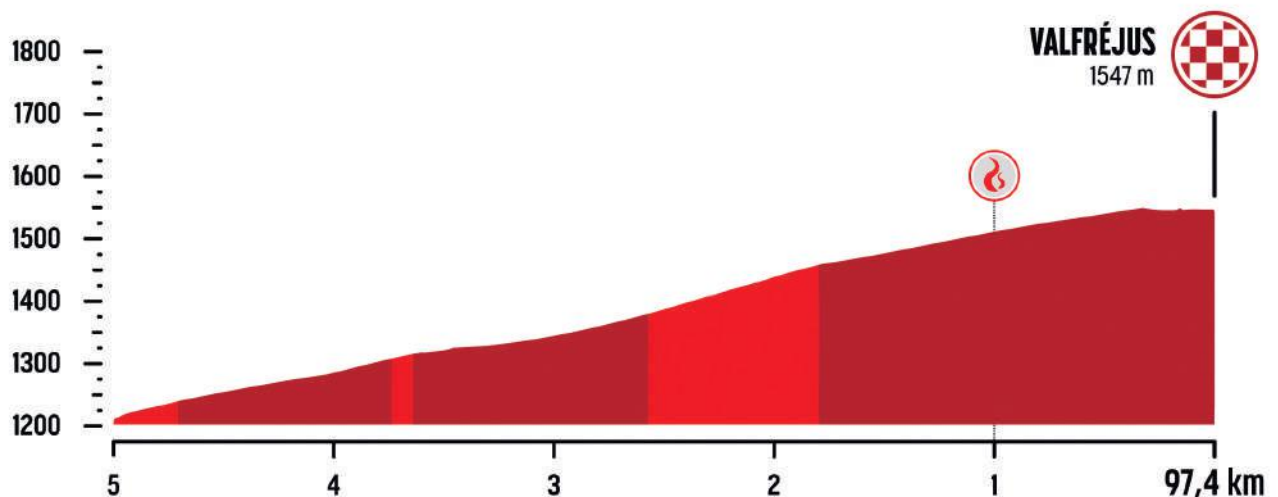


KM 29,4
SOMMET DU COL DE LA MADELEINE
GPM 1^{ère} CATÉGORIE
Montée de 25 km à 6,2 %

KM 71,6
SAINT-MICHEL-DE-AURIE
D1006

KM 97,4
ARRIVÉE À VALFRÉJUS
GPM 2^e CATÉGORIE
Montée de 10 km à 4,9 %

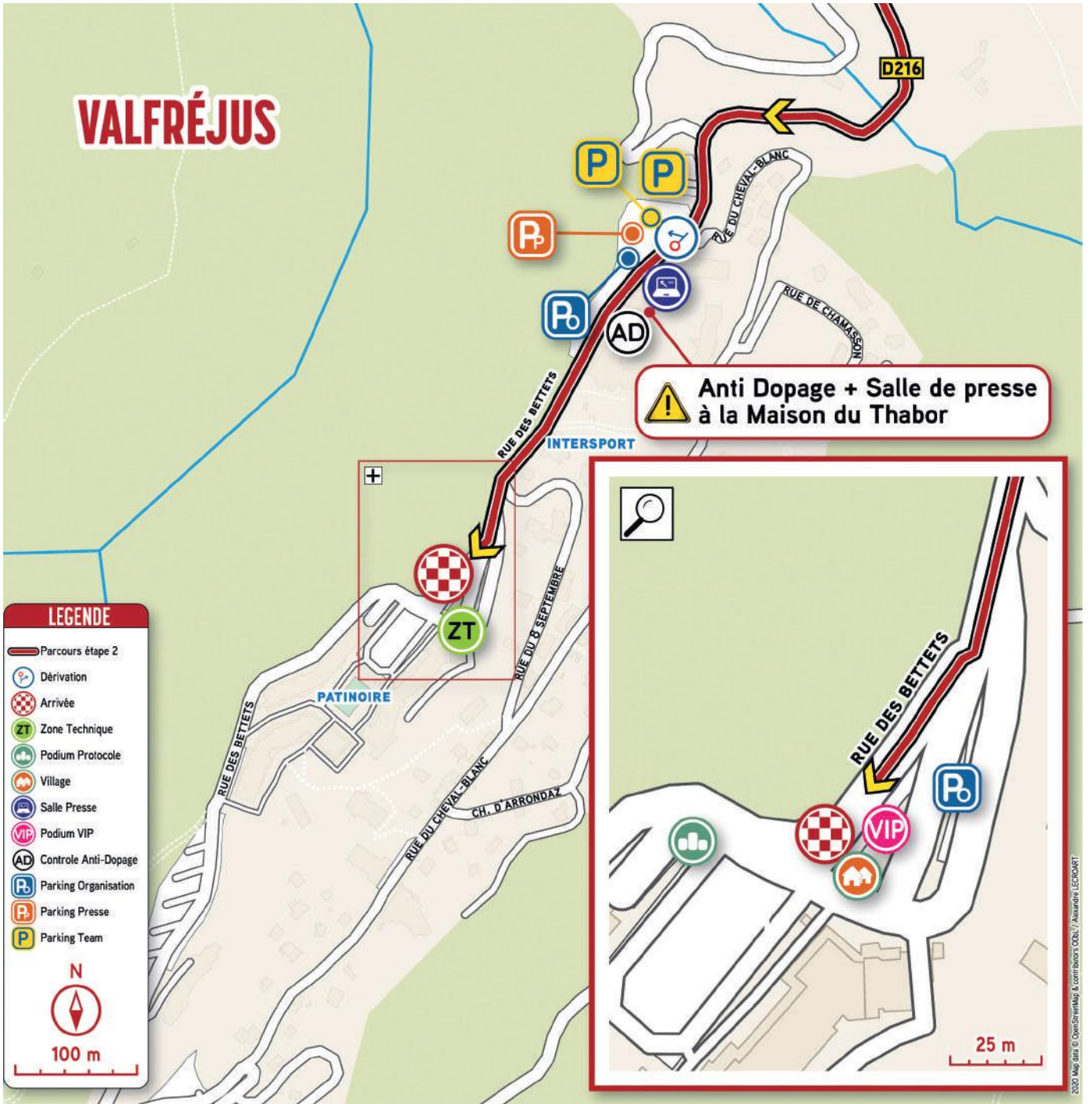
5 DERNIERS KM





97,4 km

06 AOÛT 2020



03

06 AOÛT 2020

37,4 km



ST-MICHEL-DE-MAURIENNE



VALMEINIER



37,4 KM

06 AOÛT 2020

SAINT-MICHEL-DE-MAURIENNE



HABITANTS

- 2 700



LIEUX D'INTÉRÊT

Toute l'année de nombreuses activités culturelles sont proposés par la Bibliothèque Municipale, l'Espace Culturel le Savoie et l'Espace Alu. Ce musée est consacré à l'aluminium et la mémoire industrielle de cette vallée. Vous pouvez également découvrir l'histoire riche de Saint-Michel, ancienne ville fortifiée, mais aussi son patrimoine naturel. Sur le versant sud, ses nombreux villages et hameaux vous feront découvrir la vie traditionnelle de montagne.



ÉVÉNEMENTS

Dynamique, Saint-Michel-de-Maurienne organise depuis plus de 25 ans une des plus grosses manifestations culturelles et commerciales de Maurienne : la Foire aux plants. Elle accueille, le 3^e week-end de mai, plus de 10 000 visiteurs et 150 exposants. S'ajoutent de nombreuses fêtes de village tout au long de l'année, et notamment la fête patronale de la Saint-Michel le dernier week-end de septembre, où la ville entière s'anime avec le Tour de Ville, les traditionnels retraite aux flambeaux, feu d'artifice, bal et la course cycliste Saint-Michel-Beaune qui s'élance pour 11 km de sprint.



PRÉSENTATION

Au cœur du «plus grand domaine cyclable du monde» et de la vallée de la Maurienne, au pied des cols mythiques du Télégraphe et du Galibier, il serait bien difficile pour la commune de Saint-Michel-de-Maurienne de ne pas avoir le vélo chevillé au corps. Entre routes de légende et chemins de traverse, plus confidentiels, la commune offre aux cyclistes et cyclotouristes une multitude de possibilités de découverte et des paysages à couper le souffle. Saint-Michel accueille régulièrement les courses cyclistes les plus prestigieuses : le Tour Savoie Mont-Blanc, le Tour de l'Avenir, le Tour de France, le Critérium du Dauphiné, démontrant ainsi son attachement à révéler les talents du cyclisme de demain et à offrir un spectacle exaltant. C'est en partie grâce à ces courses cyclistes de renom que les cols de Beaune et de Beau Plan, sur le versant faisant face au col du Télégraphe, ont trouvé toute leur place dans le road book des cyclos.

@ Saint-Michel-de-Maurienne



VALMEINIER



HABITANTS

- 525



LIEUX D'INTÉRÊT

- La commune de Valmeinier se situe dans la zone Natura 2000, dans le site classé du mont Thabor.
- Le moulin des Combes, le four banal des Combes
- L'église Notre-Dame-de-L'Assomption



ÉVÉNEMENTS

- Le Summer Fitness Festival et le Trail Galibier, en été
- FIS (courses de ski internationales), en hiver



SPÉCIALITÉS CULINAIRES


- La ferme du mont Thabor produit ses fromages de chèvre à Valmeinier
- La micro-brasserie «La Gwape» est une fabrique de bières artisanales à Valmeinier Villages : dégustation des bières produites sur place autour d'une planche d'apéro
- Visite de la brasserie et découverte du processus de fabrication de la bière.



PRÉSENTATION

Valmeinier est une commune de moyenne montagne située au cœur de la vallée de la Maurienne. Son territoire, propice aux sports d'hiver et de montagne en été, s'étend sur près de 54 km², avec une altitude variant entre 1 200 et 3 160 m. Valmeinier se compose de deux secteurs : Valmeinier Villages implanté à 1 500 m d'altitude. Il s'agit d'une station-village qui a su conserver au fil du temps son caractère authentique, et Valmeinier Station, à 1 800 m, station d'altitude, moderne et intégrée grâce à son architecture authentique. C'est ainsi que plus de 10 000 lits touristiques accueillent la clientèle française et internationale avec des hébergements de nature et de niveaux catégoriels multiples. Valmeinier partage son domaine skiable avec celui de la station de Valloire (domaine Galibier Thabor). Celui-ci s'étend sur près de 160 km de pistes repartis en 45 pistes de tous niveaux, et ce au-dessus de 2 000 m d'altitude.

@ APernet-Valmeinier



03 SAINT-MICHEL-DE-MAURIENNE ► VALMEINIER

06 AOÛT 2020

37,4 KM



DÉPART FICTIF
SAINT-MICHEL-DE-MAURIENNE
 Rue du Général Ferrié
 16:30:00

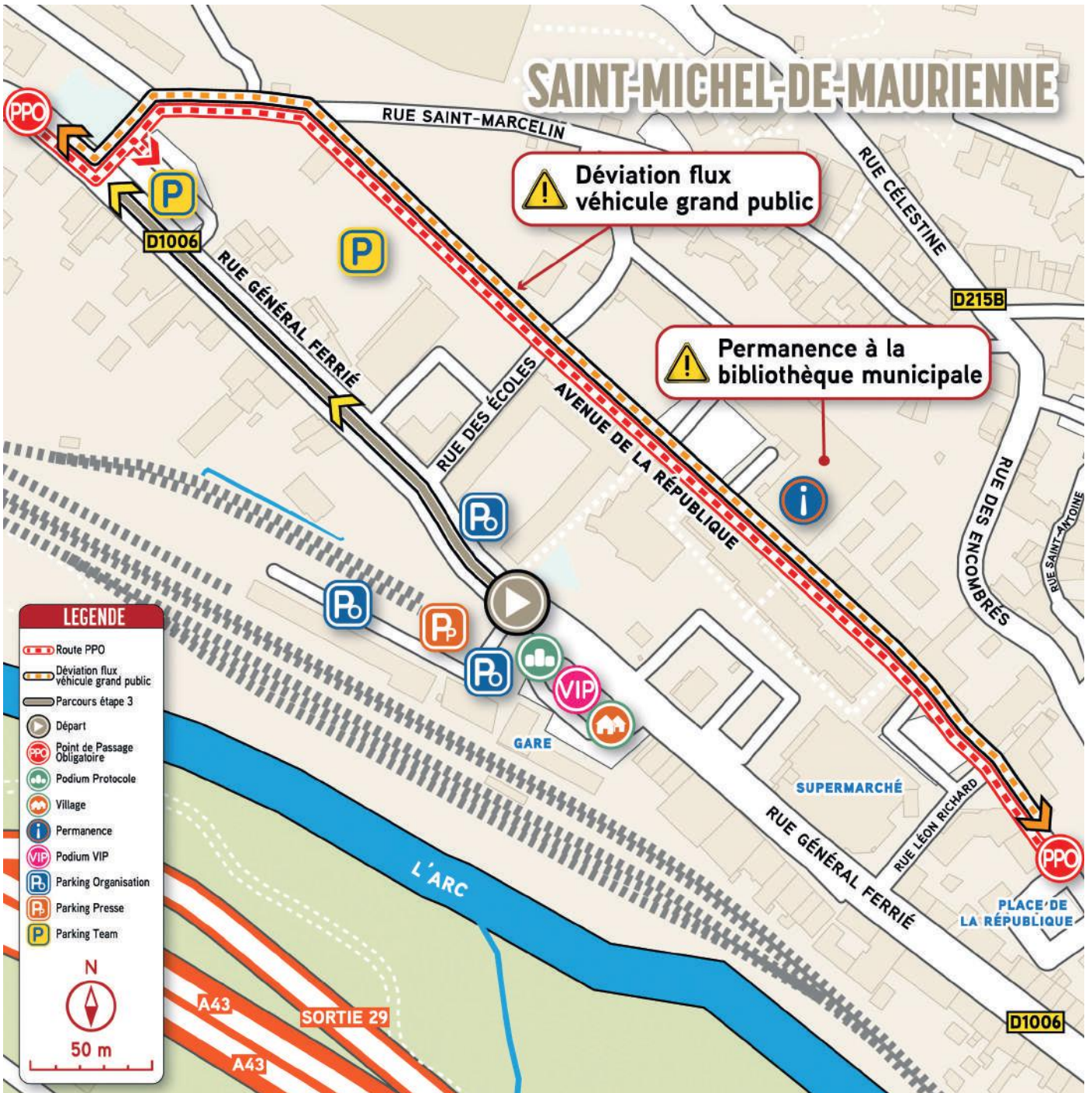


ARRIVÉE
VALMEINIER
 D215A
 17:40:00 / 17:49:00



37,4 km

06 AOÛT 2020



LEGENDE

- Route PPO
- Déviation flux véhicule grand public
- Parcours étape 3
- Départ
- Point de Passage Obligatoire
- Podium Protocole
- Village
- Podium VIP
- Permanence
- Podium VIP
- Parking Organisation
- Parking Presse
- Parking Team

N
50 m

DÉPART



SAINT-MICHEL-DE-MAURIENNE

03 SAINT-MICHEL-DE-MAURIENNE ▶ VALMEINIER

06 AOÛT 2020

37,4 KM



ITINÉRAIRE

KM
A PARCOURIR

DEPUIS
LE KM 0

MOYENNES
HORAIRES

30 KM/H 32 KM/H 34 KM/H

	DÉPART FICTIF SAINT-MICHEL-DE-MAURIENNE 1,9 Km jusqu'au kilomètre 0 : rue du Général Ferrié / rue des écoles / avenue de la République / rue du Général Ferrié / D1006								
	KM 0 : D1006 au niveau de voirie de la Savoie	D1006	37,4	0	16:35:00	16:35:00	16:35:00		
	Intersection : D1006 / D219 : prendre à gauche en direction de BEAUNE	D219	36,0	1,4	16:37:48	16:37:37	16:37:28		
	Entrer dans SAINT-MARTIN-DE-LA-PORTE	D219	34,9	2,5	16:40:00	16:39:40	16:39:24		
	Intersection D219 / Route de Saint-Martin : continuer en face sur la rue de la Maison-Blanche	D219	34,7	2,7	16:40:24	16:40:02	16:39:45		
	Intersection D219 / Route du Grand Perron : prendre à gauche en direction de BEAUNE	D219	33,5	3,9	16:42:48	16:42:17	16:41:52		
	Intersection D219 / Rue des Gorges : continuer en face	D219	32,4	5,0	16:45:00	16:44:20	16:43:48		
	Entrer dans LA VILLETTE	D219	30,1	7,3	16:49:36	16:48:38	16:47:51		
	Intersection D219 / Montée du Pré-Chevalier : continuer en face sur la D219	D219	29,2	8,2	16:51:24	16:50:19	16:49:26		
	Intersection D219 / C5 : prendre à droite et rester sur la D219 en direction de BEAUNE	D219	28,0	9,4	16:53:48	16:52:34	16:51:33		
	Intersection D219 / D82 : prendre à gauche en direction de BEAUNE	D219	27,7	9,7	16:54:24	16:53:07	16:52:04		
	Entrer dans BEAUNE	D82A	25,6	11,8	16:58:36	16:57:03	16:55:46		
	SOMMET COL DE BEAUPLAN - GPM 1^{ÈRE} CATÉGORIE	D82A	24,7	12,7	17:00:24	16:58:44	16:57:21		
	Traversée du lieu-dit LA TRAVERSAZ	D82A	23,3	14,1	17:03:12	17:01:21	16:59:49		
	Intersection D82A : prendre à droite en direction de SAINT-MICHEL-DE-MAURIENNE	D82A	20,9	16,5	17:08:00	17:05:51	17:04:03		
	Intersection D82A / D82 : prendre à gauche sur la D82 en direction de SAINT-MICHEL-DE-MAURIENNE	D82	18,7	18,7	17:12:24	17:09:58	17:07:55		
	Intersection D82 : prendre à droite en direction de SAINT-MICHEL-DE-MAURIENNE	D82	17,6	19,8	17:14:36	17:12:01	17:09:51		
	Intersection D215B / D82 : prendre à droite vers LE CHÂNE / LES TEPPES : ATTENTION PASSAGE ÉTROIT	D82	17,0	20,4	17:15:48	17:13:08	17:10:54		
	Entrer dans le lieu-dit LES TEPPES	D82	16,5	20,9	17:16:48	17:14:04	17:11:46		
	Rond-point chemin de la Roche / avenue Vigny : prendre la 2 ^e sortie : ATTENTION NOMBREUX RALENTISSEURS	Av. du Vigny	13,9	23,5	17:22:00	17:18:56	17:16:21		
	Rond-point avenue du Vigny / rue des Acières : prendre la 2 ^e sortie	Av. du Vigny	13,7	23,7	17:22:24	17:19:18	17:16:42		
	Entrer dans SAINT-MICHEL-DE-MAURIENNE	Av. du Vigny	13,4	24,0	17:23:00	17:19:51	17:17:13		
	Intersection avenue du Vigny / Rue Saint-Marcelin : prendre à droite	Av. du Vigny	13,3	24,1	17:23:12	17:20:02	17:17:23		
	SPRINT : intersection avenue du Vigny / D1006 (rue du général Ferrié) : prendre à gauche	D1006	13,3	24,2	17:23:18	17:20:07	17:17:28		
	Intersection D1006 / D902 : prendre à droite en direction de VALLOIRE / VALMEINIER	D902	12,7	24,7	17:24:24	17:21:08	17:18:26		
	Entrer dans SAINT-MARTIN-D'ARC	D902	12,3	25,1	17:25:12	17:21:53	17:19:08		
	Entrer dans LES PETITES SEIGNIÈRES	D902	10,2	27,2	17:29:24	17:25:49	17:22:50		
	Intersection D902 / D215A : prendre à gauche en direction de VALMEINIER	D215A	3,6	33,8	17:42:36	17:38:11	17:34:28		
	Intersection D215A : prendre à gauche en direction de CENTRE-VILLE	D215A	1,0	36,4	17:47:48	17:43:03	17:39:03		
	Entrer dans VALMEINIER	D215A	0,9	36,5	17:48:00	17:43:14	17:39:13		
	ARRIVÉE : VALMEINIER	GPM 1^{ÈRE} CATÉGORIE	D215A	0	37,4	17:49:48	17:44:55	17:40:48	



SAINT-MICHEL-DE-MAURIENNE ▶ VALMEINIER

03



37,4 km

06 AOÛT 2020

PROFIL

↑▲ 1 599 m

↓▲ 758 m

▲ 687 m

▲ 1 539 m

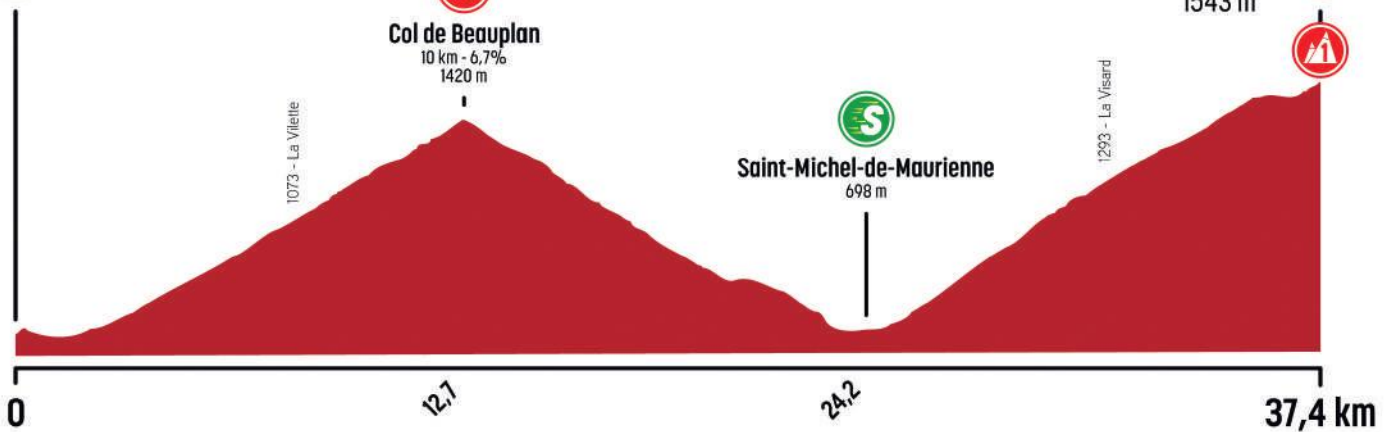


SAINT-MICHEL-DE-MAURIENNE

698 m

VALMEINIER

12 km - 6,6%
1543 m



1073 - La Vilette

Col de Beauplan
10 km - 6,7%
1420 m

Saint-Michel-de-Maurienne
698 m

1293 - La Visard

12,7

24,2

37,4 km



KM 12,7

SOMMET DU COL DE BEAUPLAN
GPM 1^{ère} CATÉGORIE
Montée de 10 km à 6,7 %



KM 24,2

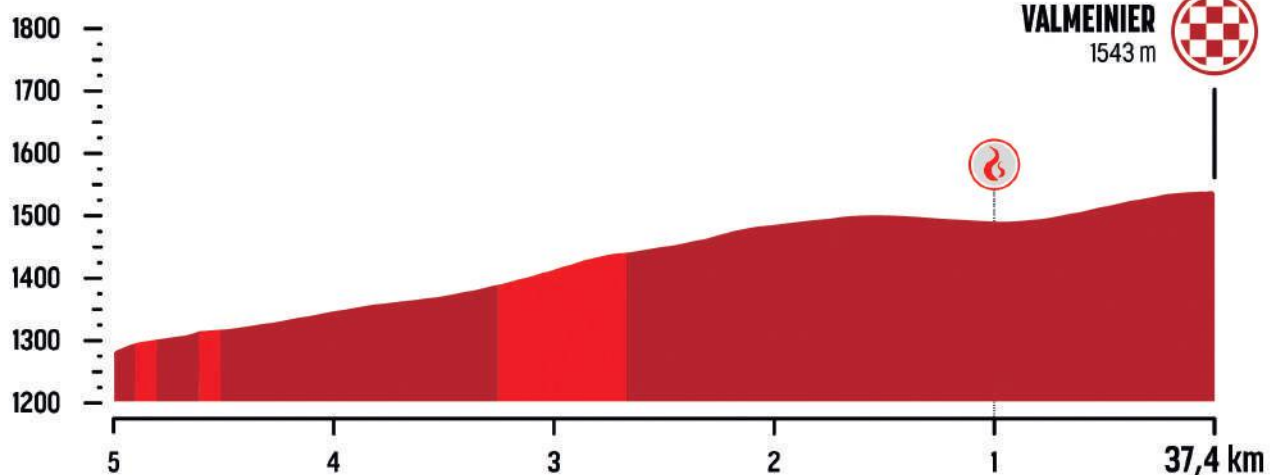
SAINT-MICHEL-DE-MAURIENNE
D1006



KM 37,4
ARRIVÉE

À VALMEINIER
GPM 1^{ère} CATÉGORIE
Montée de 12 km à 6,6 %

5 DERNIERS KM



VALMEINIER

1543 m



5

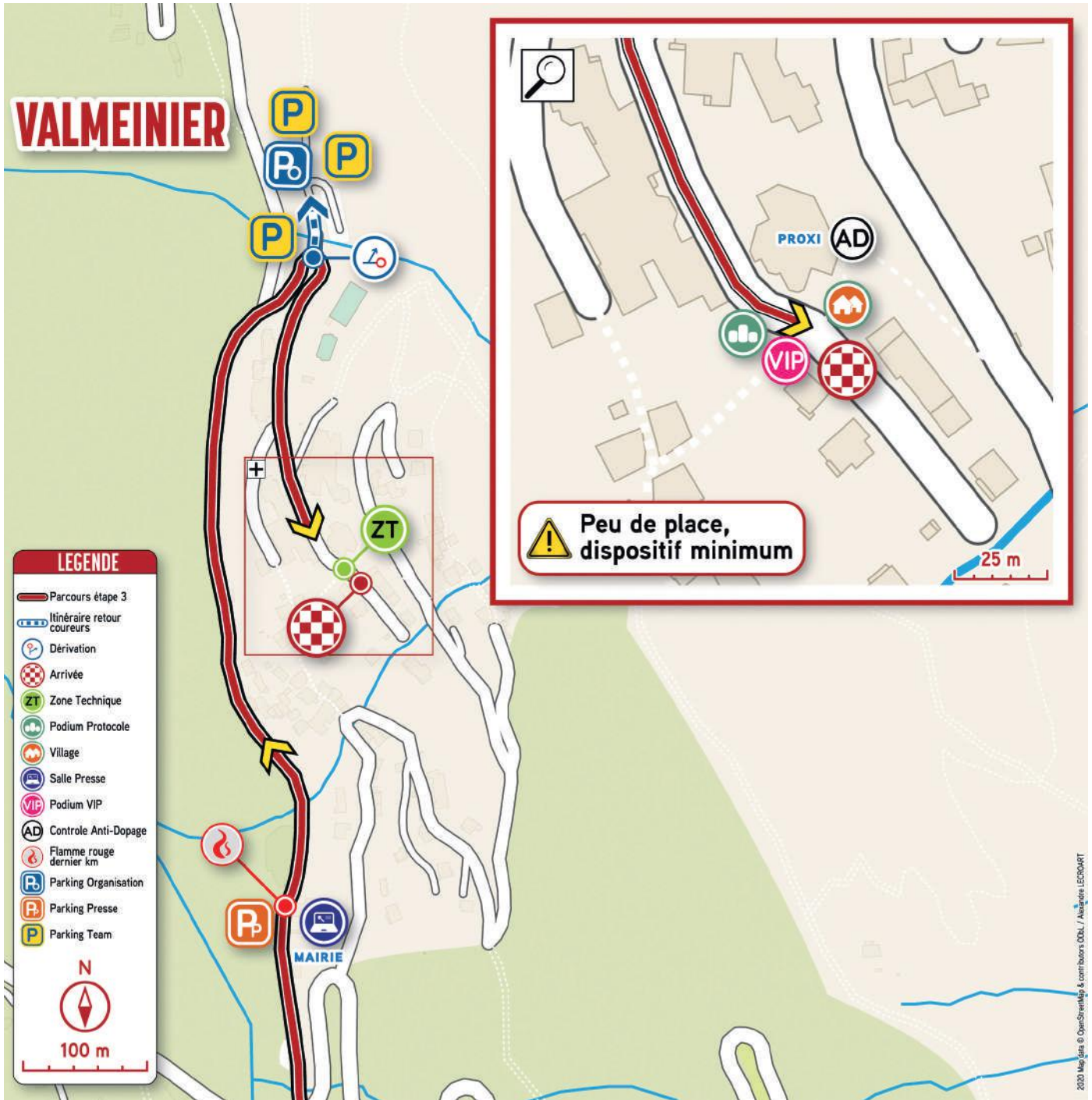
4

3

2

1

37,4 km



ARRIVÉE

VALMEINIER



ClicClacPhoto

04

07 AOÛT 2020

143,3 KM



AIX-LES-BAINS



NOTRE-DAME-DU-PRÉ



143,3 KM

07 AOÛT 2020

AIX-LES-BAINS



HABITANTS

- 30 373



LIEUX D'INTÉRÊT

- Esplanade du lac, Casino, Arc de Campanus, parc Thermal, anciens Thermes nationaux, musée Faure, jardin Vagabond



ÉVÉNEMENTS

- Festival Musilac
- Les Nuits romantiques
- Les Opérettes
- Le Festival de tango
- Aix-les-Bains de soleil
- Les vendredis festifs
- Mapping de Noël



SPÉCIALITÉS CULINAIRES

- Poissons du lac du Bourget (lavaret, omble chevalier)
- Chocolatiers artisans
- Tartiflette
- Vins de Savoie et producteurs locaux



PRÉSENTATION

Dans un cadre de vie agréable, un environnement exceptionnel entre lac et montagnes, Aix-les-Bains est une ville attractive, où il fait bon se ressourcer. Ville porte du parc naturel régional du massif des Bauges, et bordée par le plus grand lac naturel d'origine glaciaire de France, le lac du Bourget, Aix est la deuxième commune la plus peuplée du département de la Savoie. Ville du bien-être et du thermalisme, Aix-les-Bains reçoit aussi beaucoup de touristes, chaque année de plus en plus nombreux. Par son climat agréable, son environnement et ses infrastructures sportives, Aix-les-Bains la dynamique est aussi une ville qui accueille des événements d'envergure comme le festival Musilac. Le territoire aixois abrite également quelques grosses industries, comme General Electric, les sièges de Léon Grosse, ABB Process ou bien encore Aixam.

© Fabien Leroy

NOTRE-DAME-DU-PRÉ



HABITANTS

- 280



LIEUX D'INTÉRÊT

- Village typique qui a su garder son charme d'autrefois et son authenticité
- Eglise baroque ainsi que plusieurs oratoires, chapelles et pierre à cupules



ÉVÉNEMENTS

- Randonnée au Mont Jovet,
- Rocher d'escalade du Glaisy (cotations des voies 3b à 7a+)
- 3 remontées mécaniques
- Camping Rocher du Glaisy



PRÉSENTATION

Au cœur de la Tarentaise, proche de Moutiers, nichée sur un plateau à 1 300 d'altitude, Notre-Dame-du-Pré est un village qui vous accueille en toute simplicité été comme hiver, dans une ambiance familiale.

La commune comporte deux villages séparés de 10 km : Les Plaines en vallée et le chef-lieu à 1 275 m.

Ce village à proximité de la nature et des hommes est le juste équilibre d'un village alpin proche des plus prestigieux domaines skiables (La Plagne-Montalbert) et aux portes du Parc National de la Vanoise

Seul commerce et véritable lieu de vie, l'auberge communale la Fruitière offre une restauration simple, mais de qualité.

© Notre-Dame-du-Pré



04 AIX-LES-BAINS ► NOTRE-DAME-DU-PRÉ

07 AOÛT 2020

143,3 KM



DÉPART FICTIF
AIX-LES-BAINS
 Parc floral des Thermes
 13:00:00



ARRIVÉE
NOTRE-DAME-DU-PRÉ
 D88
 17:21:00 / 17:56:00



DÉPART



AIX-LES-BAINS

04 AIX-LES-BAINS ► NOTRE-DAME-DU-PRÉ

07 AOÛT 2020

143,3 KM



ITINÉRAIRE

KM
À PARCOURIR

DEPUIS
LE KM 0

MOYENNES
HORAIRES

30 KM/H 32 KM/H 34 KM/H

DÉPART FICTIF AIX-LES-BAINS 4,7 km jusqu'au kilomètre 0 - D911 - rue Davat / av. Charles de Gaulle / av. Marie de Solms / av. Victoria / av. de Verdun / av. du Petit Port / rue de Genève / square Alfred Boucher / av. d'Anecy / av. Saint-Slimond / D911 Gresy-sur-Aix / après le pont de l'autoroute		148,0		13:00:00	13:00:00	13:00:00
KM 0 : sortie AIX-LES-BAINS : D911 (intersection D911 / D49)	D911	143,3	0	13:10:00	13:10:00	13:10:00
Entrer dans BASSA commune de SAINT-OURS	D911	137,7	5,6	13:21:12	13:20:30	13:19:52
Entrer dans le département de la Haute-Savoie	D911	136,7	6,6	13:23:12	13:22:22	13:21:37
Entrer dans CUSY	D911	134,2	9,1	13:28:12	13:27:03	13:26:01
Intersection D3 / D911 : prendre à droite en direction de LESCHERAINES	D911	133,3	10	13:30:00	13:28:44	13:27:36
Intersection D911 / D31 : continuer sur la D911 en direction de LESCHERAINES	D911	132,1	11,2	13:32:24	13:30:59	13:29:43
Intersection D911 / D5 : continuer sur la D911 en direction de LESCHERAINES	D911	127,3	16	13:42:00	13:39:59	13:38:11
Entrer dans le département de la Savoie	D911	126,0	17,3	13:44:36	13:42:25	13:40:28
Intersection D911 / D912 : continuer sur la D911 en direction de LESCHERAINES	D911	124,1	19,2	13:48:24	13:45:58	13:43:49
Entrer dans LESCHERAINES - ATTENTION CHICANE	D911	123,4	19,9	13:49:48	13:47:16	13:45:03
Intersection D911 / D912 : prendre sur la gauche D911 en direction de LA MOTTE-EN-BAUGES / LE CHÂTELARD	D911	122,7	20,6	13:51:12	13:48:34	13:46:17
Entrer LA MOTTE-EN-BAUGES - ATTENTION RÉTRÉCISSEMENT SUR UNE VOIE	D911	120,5	22,8	13:55:36	13:52:41	13:50:09
Entrer LE CHÂTELARD	D911	118,8	24,5	13:59:00	13:55:52	13:53:08
Rond-point D911 (LE CHÂTELARD) / route du Champet, puis en face sur la D911 - RÉTRÉCISSEMENT DE VOIE	D911	118,2	25,1	14:00:12	13:56:59	13:54:11
Intersection D911 / D906 : prendre à gauche en direction de LA COMPÔTE / EPERNAY	D911	116,2	27,1	14:04:12	14:00:44	13:57:42
Entrer dans LA COMPÔTE	D911	114,9	28,4	14:06:48	14:03:10	13:59:59
Entrer dans ÉCOLE - PASSAGE ÉTROIT	D911	112,9	30,4	14:10:48	14:06:55	14:03:30
Entrer dans EPERNAY - ATTENTION RALENTISSEURS	D911	108,7	34,6	14:19:12	14:14:47	14:10:54
Entrer dans Ste REINE - ATTENTION RALENTISSEURS	D911	106,3	37	14:24:00	14:19:17	14:15:08
SOMMET COL DU FRÊNE - GPM 3^E CATÉGORIE	D911	104,3	39	14:28:00	14:23:02	14:18:39
Entrer dans LA NORIAT	D911	97,6	45,7	14:41:24	14:35:35	14:30:28
Entrer dans SAINT-PIERRE-D'ALBIGNY - ATTENTION RALENTISSEURS ET RÉTRÉCISSEMENT DE VOIE	D911	97,1	46,2	14:42:24	14:36:31	14:31:20
Intersection D911 / D201 : prendre à gauche en direction de FRÉTERIVE / GRÉSY-SUR-ISÈRE	D201	96,4	46,9	14:43:48	14:37:49	14:32:34
Entrer dans Le BOURGET	D201	94,1	49,2	14:48:24	14:42:07	14:36:37
Entrer dans LE VILLARD - ATTENTION RALENTISSEURS ET RÉTRÉCISSEMENT DE VOIE	D201	93,1	50,2	14:50:24	14:43:59	14:38:22
Entrer dans FRÉTERIVE	D201	92,3	51	14:52:00	14:45:29	14:39:46
Rond-point D201 (dans Fréterive) : prendre la 1 ^{ère} sortie à droite en direction de la D201	D201	91,7	51,6	14:53:12	14:46:36	14:40:49
Intersection D201 / D1090 : prendre à gauche en direction d'ALBERVILLE	D1090	90,0	53,3	14:56:36	14:49:47	14:43:48
Rond-Point D1090 / D222 : prendre la 1 ^{ère} sortie en direction de SAINT-HÉLÈNE-SUR-ISÈRE	D222	86,1	57,2	15:04:24	14:57:05	14:50:40
Intersection D222 / D925 : prendre à gauche en direction de SAINT-HÉLÈNE-SUR-ISÈRE	D925	85,7	57,6	15:05:12	14:57:50	14:51:22
Entrer dans SAINT-HÉLÈNE-SUR-ISÈRE	D925	80,9	62,4	15:14:48	15:06:50	14:59:50
Rond-Point D925 : prendre la 2 ^e sortie en direction de NOTRE-DAME-DES-MILLIÈRES / ALBERTVILLE	D925	80,8	62,5	15:15:00	15:07:01	15:00:00
Intersection D69 / D925 : prendre en face en direction de MONTHION / ALBERTVILLE	D925	79,5	63,8	15:17:36	15:09:27	15:02:17
Entrer dans NOTRE-DAME-DES-MILLIÈRES	D925	78,8	64,5	15:19:00	15:10:45	15:03:31
Entrer LA PLAINE DE MONTHION	D925	76,5	66,8	15:23:36	15:15:03	15:07:34
Entrer dans GRIGNON	D925	75,9	67,4	15:24:48	15:16:10	15:08:37
Rond-Point D925 / D64 : prendre la deuxième sortie en direction de GRIGNON	D925	75,3	68	15:26:00	15:17:17	15:09:40
SPRINT : entrer dans ALBERTVILLE	D925	72,7	70,6	15:31:12	15:22:09	15:14:15
Rond-point D925 / D1212 : prendre la 2 ^e sortie en direction de ANNECY / ALBERTVILLE CENTRE	D1212	72,3	71	15:32:00	15:22:54	15:14:57
Rond-point D1212A / D1212 : prendre la 4 ^e sortie en direction de LES SAISIES / BEAUFORTAIN	D1212A	72,1	71,2	15:32:24	15:23:16	15:15:18
Intersection D1212A / avenue Jean Jaurès : prendre à droite en direction de TOURS-EN-SAVOIE / LA BATHIE	D1212A	71,5	71,8	15:33:36	15:24:23	15:16:21
Intersection D1212A / D990 : prendre en face TOURS-EN-SAVOIE / LA BATHIE	D990	71,2	72,1	15:34:12	15:24:56	15:16:52
Rond-point D990 / av. du pont de Rhonne : prendre la 2 ^e sortie en face	D990	70,2	73,1	15:36:12	15:26:48	15:18:37
Entrer dans TOURS-EN-SAVOIE - ATTENTION RALENTISSEURS	D990	68,3	75	15:40:00	15:30:21	15:21:58
Rond-point D990 / D122 : prendre la 2 ^e sortie en face en direction de LA BATHIE	D990	66,8	76,5	15:43:00	15:33:09	15:24:36
Entrée dans la Cité EDF	D990	65,7	77,6	15:45:12	15:35:12	15:26:32
Entrer dans LA BATHIE	D990	64,8	78,5	15:47:00	15:36:53	15:28:07
Intersection D990 / D66 : prendre à droite en direction de ESSERTS-BLAY	D66	64,1	79,2	15:48:24	15:38:11	15:29:21
PASSAGE À NIVEAU (PN 39 Centre B)	D66	64,0	79,3	15:48:36	15:38:22	15:29:31



143,3 KM

07 AOÛT 2020

ITINÉRAIRE

KM
À
PARCOURIR

DEPUIS
LE KM 0

MOYENNES
HORAIRES

30 KM/H 32 KM/H 34 KM/H

	Rond-Point D66 / Rte de l'Énergie : prendre en face vers ESSERTS-BLAY / DÉBUT ZONE RAVITAILLEMENT D66	63,8	79,5	15:49:00	15:38:44	15:29:52
	Entrer dans ESSERTS-BLAY / FIN ZONE DE RAVITAILLEMENT - RALENTISSEURS D66	62,1	81,2	15:52:24	15:41:55	15:32:51
	Entrer SAINT-PAUL-SUR-ISÈRE - ATTENTION PASSAGE CENTRE-VILLE ÉTROIT D66	59,4	83,9	15:57:48	15:46:58	15:37:36
	Intersection D66 / D66A : prendre à droite direction de ROGNAIX D66	58,3	85	16:00:00	15:49:01	15:39:32
	Entrer dans ROGNAIX : ATTENTION RÉTRÉCISSEMENT DE VOIE ET RALENTISSEURS D66	58,0	85,3	16:00:36	15:49:34	15:40:03
	PASSAGE À NIVEAU D66	55,3	88	16:06:00	15:54:37	15:44:48
	PASSAGE À NIVEAU D66	54,7	88,6	16:07:12	15:55:44	15:45:51
	Entrer dans LA ROCHETTE D66	54,4	88,9	16:07:48	15:56:17	15:46:22
	Intersection D66 / D990 : continuer sur la D66 en direction de CELLIERS / PUSSY D66	53,2	90,1	16:10:12	15:58:32	15:48:29
	Intersection D66 / D213 : prendre à gauche en direction de MOÛTIERS D213	51,9	91,4	16:12:48	16:00:58	15:50:46
	Entrer dans NOTRE-DAME-DE-BRIANÇON D213	51,3	92	16:14:00	16:02:05	15:51:49
	Intersection D97 / D213 : prendre en face sur la D97 D97	51,2	92,1	16:14:12	16:02:16	15:51:59
	Intersection D97/ D97C : prendre en face D97	50,2	93,1	16:16:12	16:04:08	15:53:44
	Intersection D97 : prendre à gauche en direction d'ALBERTVILLE / MOÛTIERS D97	48,5	94,8	16:19:36	16:07:19	15:56:43
	Rond-point D97 / D97B : prendre la seconde sortie AIGUEBLANCHE / DOUCY / VALMOREL D97	48,4	94,9	16:19:48	16:07:30	15:56:53
	Entrer dans AIGUEBLANCHE D97	47,5	95,8	16:21:36	16:09:11	15:58:28
	Intersection D97 / D97A : prendre sur la gauche en direction de AIGUEBLANCHE / VALMOREL D97A	47,3	96	16:22:00	16:09:33	15:58:49
	Rond-point du 8 mai 1945 : prendre sur la 2 ^e sortie en direction de AIGUEBLANCHE / VALMOREL D97A	46,3	97	16:24:00	16:11:25	16:00:34
	Rond-point rue de la petite prairie / D97A : prendre la 1 ^{ère} sortie de AIGUEBLANCHE / VALMOREL D97A	45,7	97,6	16:25:12	16:12:32	16:01:37
	Rond-point 97 A / D95 / D94 : prendre la 3 ^e sortie en direction de AIGUEBLANCHE / MOÛTIERS D94	45,6	97,7	16:25:24	16:12:43	16:01:47
	Intersection D94 / D990 : prendre à droite en direction de MOÛTIERS D990	45,2	98,1	16:26:12	16:13:28	16:02:29
	Intersection N90 / D990 : continuer sur la voie de gauche, la D990, en direction de MOÛTIERS D990	44,5	98,8	16:27:36	16:14:46	16:03:43
	Entrer dans MOÛTIERS D990	43,0	100,3	16:30:36	16:17:34	16:06:21
	Rond-point D990 / Rue des Érables : prendre la 1 ^{ère} sortie Rue des Érables	42,9	100,4	16:30:48	16:17:45	16:06:31
	Intersection Rue des Érables / Rue des Millepertuis : prendre en face en direction d'ALBERTVILLE Rue des Érables	42,75	100,55	16:31:06	16:18:01	16:06:46
	Rond-point Rue des Érables / Rue des Tilleuls / Rue des Acacias : prendre en face Rue des Acacias	42,7	100,6	16:31:12	16:18:06	16:06:51
	Intersection Rue des Acacias / Avenue des Bellevilles : prendre à gauche en direction Centre-Ville Av. de Belleville	42,4	100,9	16:31:48	16:18:39	16:07:22
	SPRINT : Intersection Av. de la Libération / Av. des Bellevilles : prendre à droite en direction d'ALBERTVILLE Av. la Libération	42,1	101,2	16:32:24	16:19:12	16:07:53
	Rond-point de l'Europe : prendre la 3 ^e sortie en direction de MONTAGNY D89	41,9	101,4	16:32:48	16:19:34	16:08:14
	Entrer dans SALINS-LES-THERNES - ATTENTION RALENTISSEURS D89	41,6	101,7	16:33:24	16:20:07	16:08:45
	Intersection D90D / D89 : prendre à gauche en direction de MONTAGNY D89	38,9	104,4	16:38:48	16:25:10	16:13:30
	Entrer MONTAGNY - CÔTE DE MONTAGNY - GPM 2^e CATÉGORIE D89	33,6	109,7	16:49:24	16:35:06	16:22:51
	Entrer dans MONTAGNY - Chef-lieu D89	32,3	111	16:52:00	16:37:32	16:25:08
	Entrer dans MONTAGNY - La Roche D89	30,5	112,8	16:55:36	16:40:54	16:28:18
	Intersection D89A / D89 : prendre en face en direction de BOZEL D89	27,9	115,4	17:00:48	16:45:46	16:32:53
	Entrer dans BOZEL D89	27,3	116	17:02:00	16:46:53	16:33:56
	Intersection D89 / Rue de l'église : prendre à gauche en direction de MOÛTIERS D89	26,8	116,5	17:03:00	16:47:49	16:34:48
	Intersection D89 / Rue du 8 Mai 45 : prendre à droite D89	26,75	116,55	17:03:06	16:47:54	16:34:53
	Rond-point D915 / D89 : prendre la 1 ^{ère} sortie en direction de BRIDES-LES-BAINS / MOÛTIERS D915	26,7	116,6	17:03:12	16:47:59	16:34:58
	Rond-point D915 / D91 A : prendre la 2 ^e sortie en direction de BRIDES-LES-BAINS / MOÛTIERS D915	23,8	119,5	17:09:00	16:53:25	16:40:05
	Entrer dans LA PERRIÈRE D915	22,4	120,9	17:11:48	16:56:02	16:42:33
	Entrer dans VIGNOTAN D915	21,1	122,2	17:14:24	16:58:28	16:44:50
	Entrer dans SALINS-LES-THERNES D915	14,9	128,4	17:26:48	17:10:05	16:55:46
	Rond-point de l'Europe : prendre la 2 ^e sortie en direction de BOURG-SAINT-AURICE N90	14,1	129,2	17:28:24	17:11:35	16:57:10
	Prendre à droite la sortie SAINT-MARCEL N90	11,4	131,9	17:33:48	17:16:38	17:01:55
	Rond-point, entrée SAINT-MARCEL : Prendre la 1 ^{ère} sortie en direction de POMBLIÈRE Rue Beauregard	11,3	132	17:34:00	17:16:49	17:02:05
	Entrer dans POMBLIÈRE Rue Beauregard	11,2	132,1	17:34:12	17:17:00	17:02:15
	Intersection rue de Beauregard / Rte de Montfort : prendre à droite vers MONFORT - TRÈS ÉTROIT SUR UNE VOIE Rue de Montfort	11,1	132,2	17:34:24	17:17:11	17:02:25
	Intersection route de Nantieux : prendre à gauche en direction de LES PLAINES Rte des Nantieux	10,9	132,4	17:34:48	17:17:33	17:02:46
	Intersection route de Nantieux / D88 : prendre à droite vers LES PLAINES D88	9,0	134,3	17:38:36	17:21:06	17:06:07
	Entrer dans LES PLAINES D88	8,8	134,5	17:39:00	17:21:28	17:06:28
	ARRIVÉE : NOTRE-DAME-DU-PRÉ GPM 1^{ÈRE} CATÉGORIE D88	0	143,3	17:56:36	17:37:58	17:21:59

04 AIX-LES-BAINS ► NOTRE-DAME-DU-PRÉ

07 AOÛT 2020

143,3 KM



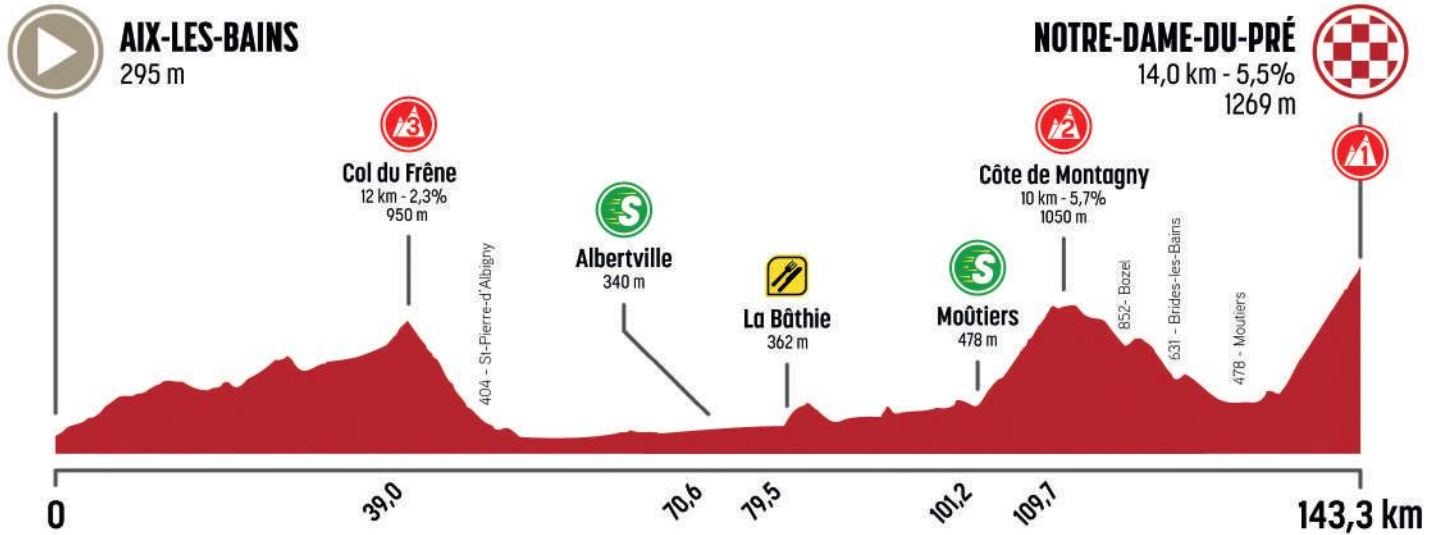
PROFIL

▲ 2 866 M

▼ 1 892 M

▲ 290 M

▲ 1 269 M



KM 39
SOMMET DU COL DU FRÊNE
GPM 3^e CATÉGORIE
Montée de 12 km à 2,3 %

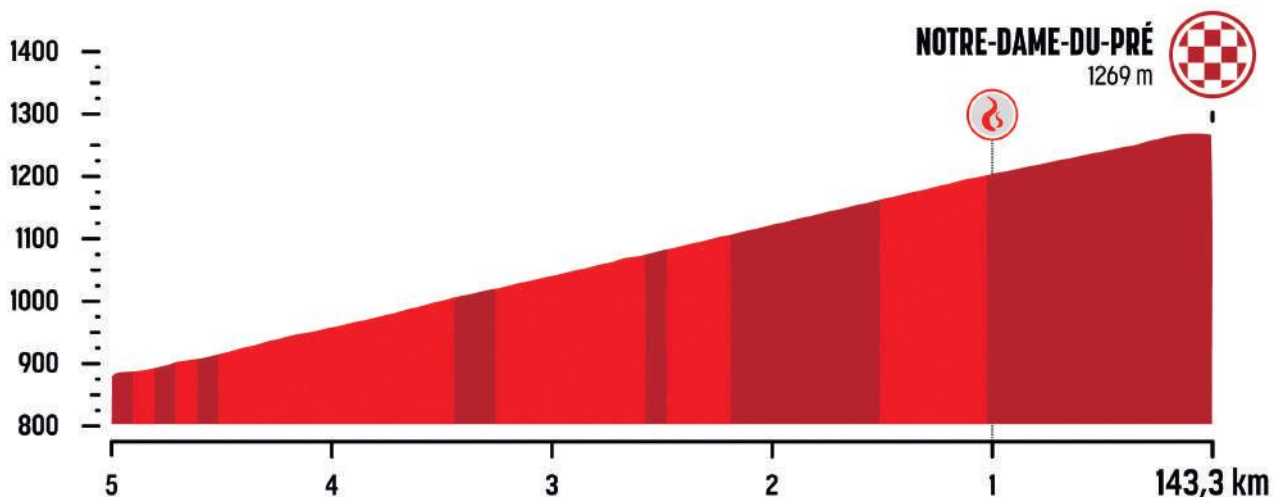
KM 70,6
ALBERTVILLE
D925

KM 101,2
MOÛTIERS
Avenue de la Libération

KM 109,7
SOMMET DE LA CÔTE DE MONTAGNY
GPM 2^e CATÉGORIE
Montée de 10 km à 5,7 %

KM 143,3
ARRIVÉE À NOTRE-DAME-DU-PRÉ
GPM 1^{ère} CATÉGORIE
Montée de 14 km à 5,5 %

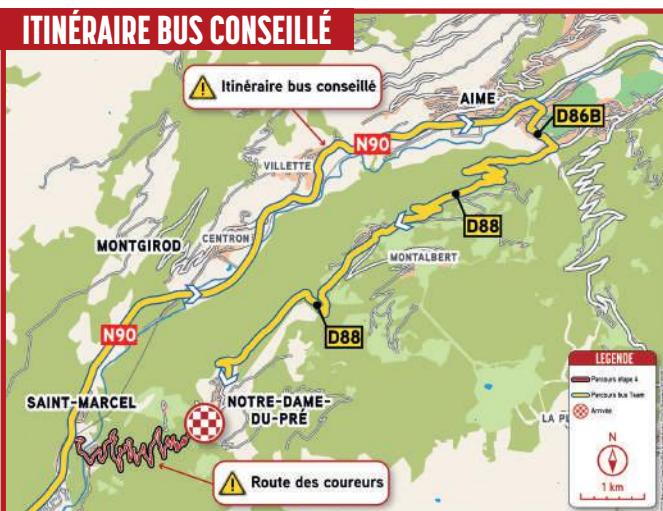
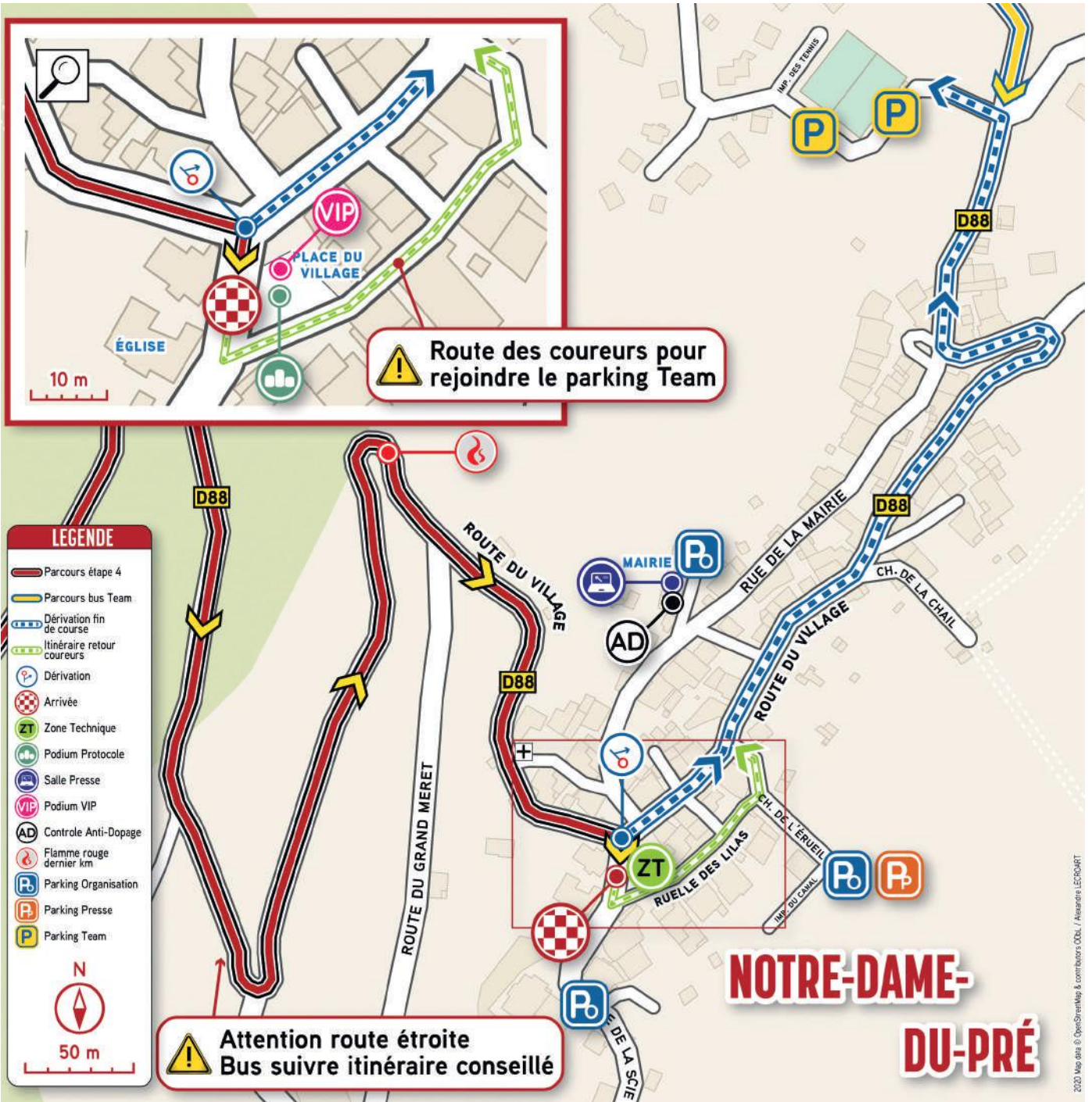
5 DERNIERS KM





143,3 KM

07 AOÛT 2020



05

08 AOÛT 2020

22,4 KM



AIX-LES-BAINS



LE REVARD

CONTRE-LA-MONTRE



22,4 KM

08 AOÛT 2020

AIX-LES-BAINS



HABITANTS

- 30 373



LIEUX D'INTÉRÊT

- Esplanade du lac, Casino, Arc de Campanus, parc Thermal, anciens Thermes nationaux, musée Faure, jardin Vagabond



ÉVÉNEMENTS

- Festival Musilac
- Les Nuits romantiques
- Les Opérettes
- Le Festival de tango
- Aix-les-Bains de soleil
- Les vendredis festifs
- Mapping de Noël



SPÉCIALITÉS CULINAIRES

- Poissons du lac du Bourget (lavaret, omble chevalier)
- Chocolatiers artisans
- Tartiflette
- Vins de Savoie et producteurs locaux



PRÉSENTATION

Dans un cadre de vie agréable, un environnement exceptionnel entre lac et montagnes, Aix-les-Bains est une ville attractive, où il fait bon se ressourcer. Ville porte du parc naturel régional du massif des Bauges, et bordée par le plus grand lac naturel d'origine glaciaire de France, le lac du Bourget, Aix est la deuxième commune la plus peuplée du département de la Savoie. Ville du bien-être et du thermalisme, Aix-les-Bains reçoit aussi beaucoup de touristes, chaque année de plus en plus nombreux. Par son climat agréable, son environnement et ses infrastructures sportives, Aix-les-Bains la dynamique est aussi une ville qui accueille des événements d'envergure comme le festival Musilac. Le territoire aixois abrite également quelques grosses industries, comme General Electric, les sièges de Léon Grosse, ABB Process ou bien encore Aixam.

@ Fabien Leroy



LE REVARD



HABITANTS

- Le Revard n'est pas une ville, mais une station de ski qui représente plusieurs communes.



LIEUX D'INTÉRÊT

- Le belvédère du Revard pour une vue à 360° du mont-Blanc au lac du Bourget
- Crolles et ses départs de randonnées, pistes VTT et pistes nordiques ouvrant sur les 150 km de pistes du domaine de Savoie Grand Revard
- La luge tubing pour une descente fun et pleine d'adrénaline.
- Le musée du Fixé sous verre à l'ancien hôtel PLM (Paris Lyon Marseille)



SPÉCIALITÉS CULINAIRES

- La Tome des Bauges à déguster sans modération lors d'un pique-nique, une visite de ferme ou un plat gastronomique



PRÉSENTATION

Le Revard, situé dans le Parc naturel régional du Massif des Bauges, labellisé Géoparc mondial de l'UNESCO, est la première station hors site de sports d'hiver créée en France. Riche d'un historique flamboyant, le Revard a su garder son charme et son authenticité. Le sommet du mont Revard offre un point de vue unique sur toute la chaîne des Alpes, le mont-Blanc en ligne de mire et le lac du Bourget.

Entre activités sportives, familiales ou de détente, la station sait vous accueillir selon vos goûts tout l'été. L'hiver, le plateau du Revard est le lieu rêvé du ski de piste et du ski de fond (plus grand plateau nordique de France).

Le mont Revard (1 538 mètres) est une ascension classique des Alpes, une pente à vous faire pâlir le meilleur des cyclistes mais à travers des plateaux magnifiques, des forêts magiques et des points de vue somptueux.

@ Art Prism



05 AIX-LES-BAINS ▶ LE REVARD

CONTRE-LA-MONTRE

08 AOÛT 2020

22,4 KM



DÉPART

AIX-LES-BAINS

Théâtre de Verdure, route du Pont Rouge

14:00:00



ARRIVÉE

LE REVARD

D8913A

17:13:00



22,4 km

08 AOÛT 2020



Permanence au Centre Culturel et des Congrès André Grosjean

SAS départ DS

DÉPART



AIX-LES-BAINS

05 AIX-LES-BAINS ▶ LE REVARD

CONTRE-LA-MONTRE

08 AOÛT 2020

22,4 KM



ITINÉRAIRE

KM
A PARCOURIR

DEPUIS
LE KM 0

MOYENNES
HORAIRES

25 KM/H 30 KM/H

Km 0 : AIX-LES-BAINS, Théâtre de Verdure / PARC FLORAL DE THERMES	Route du Pont-Rouge	22,4	0	00:00:00	00:00:00
Sortie du parc floral des Thermes, prendre à droite et la 1 ^{ère} sortie du rond-point	Avenue Lord Revelstoke	22,15	0,25	00:00:36	00:00:30
Rond-point : prendre la 4 ^e sortie en direction de la CLINIQUE HERBERT	Rue Georges 1 ^{er}	22,1	0,30	00:00:43	00:00:36
Rond-point : prendre la 1 ^{ère} sortie en direction de la CLINIQUE HERBERT / LE REVARD	Rue Georges 1 ^{er}	21,95	0,45	00:01:04	00:00:54
Intersection Chemin Saint-Pol / Chemin Honoré de Balzac : prendre à gauche en direction de LE REVARD	Chemin Saint-Pol	21,4	1,0	00:02:23	00:02:00
Rond-point Clinique Herbert : prendre la 1 ^{ère} sortie	Che. Notre-Dame-des-Neiges	21,3	1,1	00:02:37	00:02:12
Intersection Chemin Notre-Dame-des-Neiges / Chemin du Bondet : prendre en face	Chemin du Bondet	21,1	1,3	00:03:05	00:02:36
Rond-point Route de l'Église / Chemin du Bondet : prendre la 2 ^e sortie en direction des «commerces / plateau sportif»	Route de l'Église	20,4	2,0	00:04:45	00:04:00
ATTENTION NOMBREUX RALENTISSEURS	Route de l'Église	19,9	2,5	00:05:57	00:05:00
Intersection Route de l'Église / Route du Revard D913 : prendre la 1 ^{ère} sortie à droite	Chemin des Raymonds	19,8	2,6	00:06:11	00:05:12
Intersection Chemin des Raymonds / D211 : prendre sur la droite	D211	19,5	2,9	00:06:54	00:05:48
Rond-point D211 / D49A : prendre la deuxième sortie (à gauche) en direction de LES MENTENS	D49A	19,4	3,0	00:07:08	00:06:00
Entrer dans PUGNY-CHATENOD - ATTENTION NOMBREUX RALENTISSEURS	D49A	15,5	6,9	00:16:29	00:13:48
Intersection D49/ D49A : prendre à droite en direction de LE TRÉVIGNIN / LE REVARD	D49	14,7	7,7	00:18:24	00:15:24
Intersection D49/ D49A : prendre à droite en direction de LE TRÉVIGNIN / LE REVARD	D49A	13,6	8,8	00:21:02	00:17:36
Intersection D49A / D913 : prendre à droite en direction de LE REVARD	D913	13,5	8,9	00:21:16	00:17:48
Intersection D9113 / Route Saint-Victor : continuer sur la droite en direction de LE REVARD	D913	12,6	9,8	00:23:25	00:19:36
Intersection D913 / Route du Revard : prendre à droite en direction de LE REVARD	D913A	1,5	20,9	00:50:03	00:41:48
ARRIVÉE LE REVARD	D913A	0	22,4	00:53:39	00:44:48

DÉPART DU PREMIER COUREUR : 14:00:00 / DÉPART DU DERNIER COUREUR : 16:20:00



© Aix-les-Bains



22,4 km

08 AOÛT 2020

PROFIL

▲ 1 357 m

▼ 89 m


▲ 262 m

▲ 1 530 m

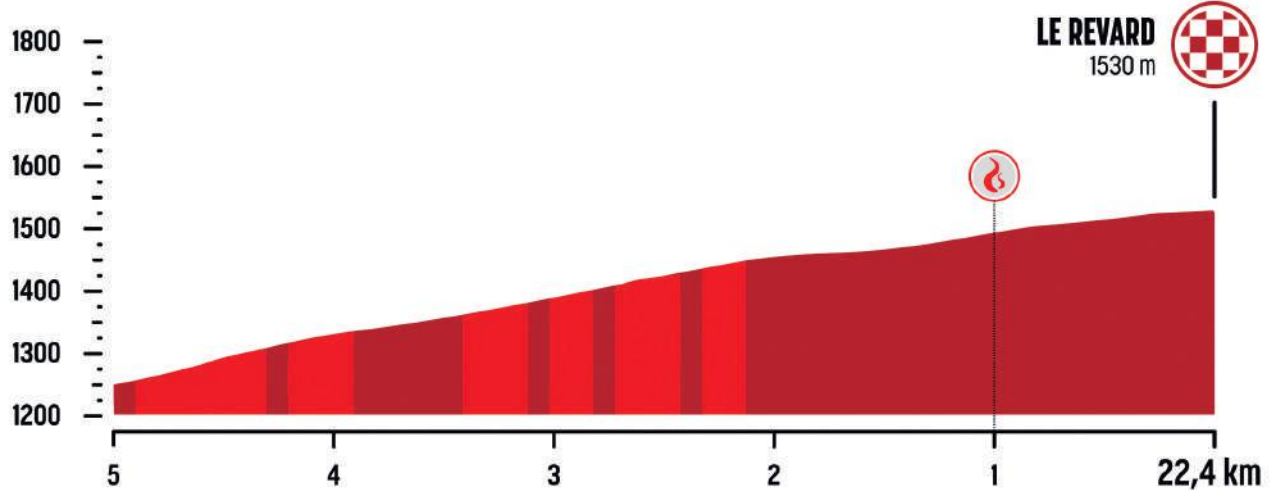


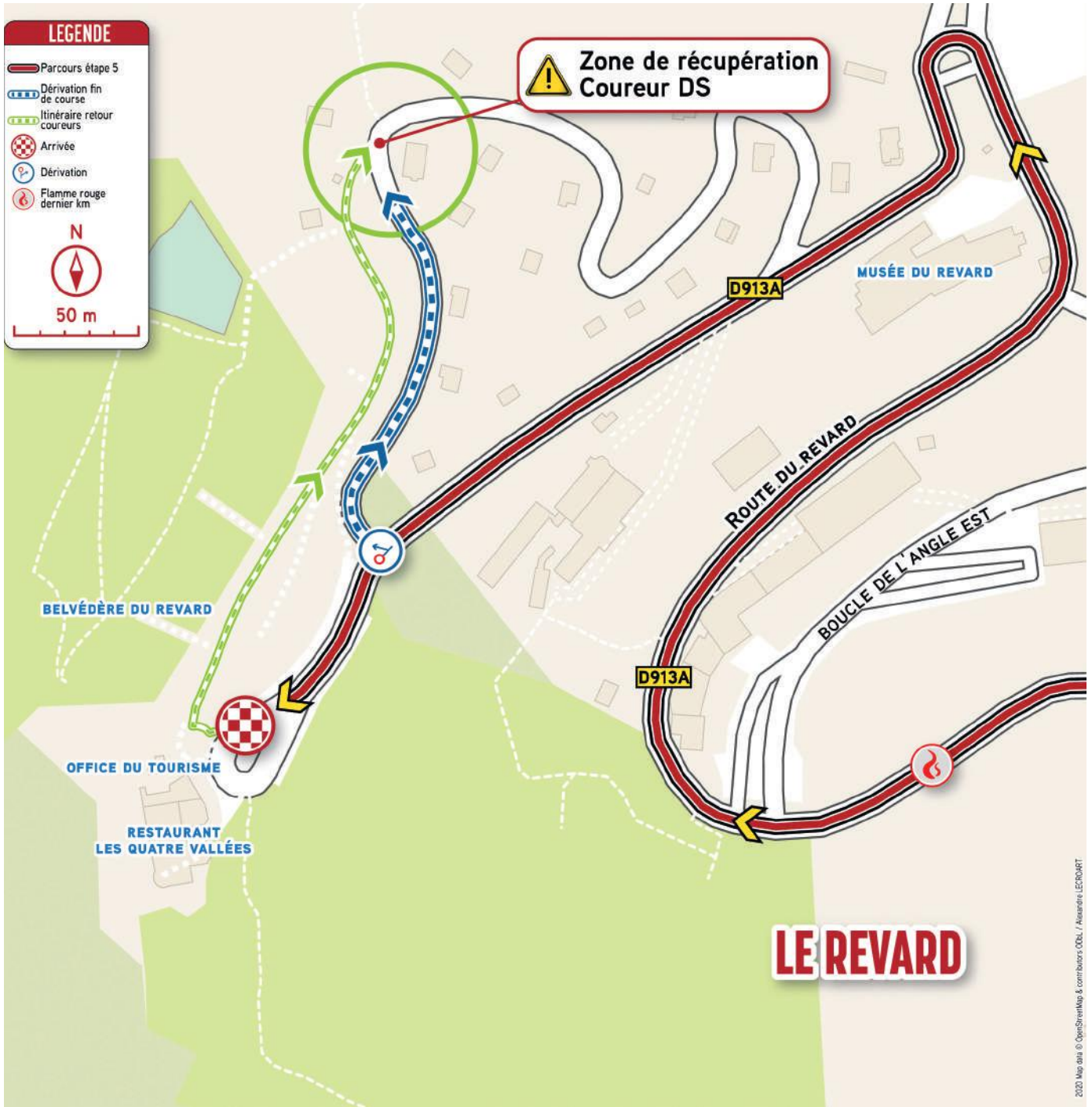
AIX-LES-BAINS
262 m

LE REVAR
1530 m



5 DERNIERS KM





ARRIVÉE



LE REVARD

CENTRES HOSPITALIERS

TOUR DE SAVOIE MONT-BLANC 

HAUTE-SAVOIE

ANNECY-PRINGY

CENTRE HOSPITALIER ANNECY GENEVOIS

1, avenue de l'Hôpital - METZ-TESSY

74374 PRINGY

Tél. : 04 50 63 63 63

CHAMONIX

CENTRE HOSPITALIER INTERCOMMUNAL

HÔPITAUX DU PAYS DU MONT-BLANC

509, route des Pèlerins

74400 CHAMONIX

Tél. : 04 50 53 84 00

CONTAMINE-SUR-AVRE

CENTRE HOSPITALIER ALPES LÉMAN

558, route Findrol

74130 CONTAMINE-SUR-AVRE

Tél. : 04 50 82 20 00

LA ROCHE-SUR-FORON

HÔPITAL ANDREVE TAN

459, rue de la Patience

74805 LA ROCHE-SUR-FORON

Tél. : 04 50 87 40 00

LA TOUR

HÔPITAL DÉPARTEMENTAL DUFRESNE-SOMMEILLER

498, route Dufresne Sommeiller

74250 LA TOUR

Tél. : 04 50 35 30 30

REIGNIER

HÔPITAL LOCAL DÉPARTEMENTAL DE REIGNIER

411, Grande rue

74930 REIGNIER

Tél. : 04 50 43 80 00

RUMILLY

CENTRE HOSPITALIER GABRIEL DEPLANTE

1, rue de la Forêt

74151 RUMILLY

Tél. : 04 50 01 80 00

SAINT-JULIEN-EN-GENEVOIS

CENTRE HOSPITALIER ANNECY GENEVOIS

Rue Amédée VIII de Savoie

74164 SAINT-JULIEN-EN-GENEVOIS cedex

Tél. : 04 50 49 65 65

SALLANCHES

CENTRE HOSPITALIER INTERCOMMUNAL

HÔPITAUX DU PAYS DU MONT-BLANC

380, rue de l'hôpital

74700 SALLANCHES

Tél. : 04 50 47 30 30

THONON-LES-BAINS

CENTRE HOSPITALIER INTERCOMMUNAL

LES HÔPITAUX DU LÉMAN

3, avenue de la Dame

74203 THONON-LES-BAINS

Tél. : 04 50 83 20 00

SAVOIE

AIX-LES-BAINS

SITE AIX-LES-BAINS : GRAND PORT

49, avenue du Grand-Port

73100 AIX-LES-BAINS

Tél. : 04 79 88 61 61

ALBERTVILLE

CENTRE HOSPITALIER INTERCOMMUNAL

D'ALBERTVILLE-MOÛTIERS

253, rue Pierre de Coubertin

73208 ALBERTVILLE

Tél. : 04 79 89 55 55

BOURG-SAINT-MAURICE

CENTRE HOSPITALIER DE BOURG-SAINT-MAURICE

Avenue Du Nantet

73704 BOURG-SAINT-MAURICE

Tél. : 04 79 41 79 79

CHAMBÉRY

CENTRE HOSPITALIER MÉTROPOLE SAVOIE

Place Lucien Biset

73011 CHAMBÉRY

Tél. : 04 79 96 50 50

MODANE

CENTRE HOSPITALIER DE MODANE

110, rue du Pré de Pâques

73500 MODANE

Tél. : 04 79 05 22 33

MOÛTIERS

CENTRE HOSPITALIER DE MOÛTIERS

43, rue de l'École des Mines

73604 MOÛTIERS

Tél. : 04 79 09 60 60

SAINT-JEAN-DE-MAURIENNE

CENTRE HOSPITALIER DE SAINT-JEAN-DE-MAURIENNE

179, rue du Docteur Grange

73302 SAINT-JEAN-DE-MAURIENNE

Tél. : 04 79 20 60 20

SAINT-PIERRE-D'ALBIGNY

HÔPITAL MICHEL DUBETTIER DE SAINT-PIERRE-D'ALBIGNY

44, rue Jacques Marret

73250 SAINT-PIERRE-D'ALBIGNY

Tél. : 04 79 28 50 34

RÈGLEMENT DE L'ÉPREUVE

TOUR DE SAVOIE MONT-BLANC 

ARTICLE 1 - ORGANISATION

L'épreuve Le Tour de Savoie Mont-Blanc est organisée par : S.A.S. PMC CONSULTANT

Comité Cycliste d'Organisation — 211, chemin des Écureuils 73000 CHAMBERY, sous les règlements de l'Union Cycliste Internationale. Elle se dispute du 5 août 2020 au 8 août 2020.

ARTICLE 2 - TYPE D'ÉPREUVE

L'épreuve est classée dans la catégorie UCI 2.2.

Conformément au règlement UCI, elle attribue les points suivants au classement UCI de l'Europe Tour :

Classement final : 1^{er} 40 pts, 2^e 30 pts, 3^e 25 pts, 4^e 20 pts, 5^e 15 pts, 6^e 10 pts, 7^e 5 pts, 8^e 3 pts, 9^e 3 pts, 10^e 3 pts.

Classement étape : 1^{er} 7 pts, 2^e 3 pts, 3^e 1 pt.
Port du maillot de leader (par étape) : 1 pt.

ARTICLE 3 - PARTICIPATION

Conformément à l'article 2.1.005 du règlement UCI, l'épreuve est ouverte aux équipes suivantes : équipes Continentales Professionnelles UCI Françaises et 2 équipes Continentales Professionnelles UCI Etrangères, équipes Continentales UCI, équipes nationales, équipes régionales et de clubs.

Conformément à l'article 2.2.003 du règlement UCI, le nombre de coureurs par équipe est de minimum 4 et de maximum 6 coureurs.

ARTICLE 4 - PERMANENCE

La permanence de départ se tient, le mardi 4 août 2020 à la Maison des sports rue Pasteur 74100 Annemasse, à partir de 16h00.

La confirmation des partants et le retrait des dossards par les responsables d'équipes se font à la permanence, de 16h30 à 18h15, le mardi 4 août 2020 à la Maison des sports rue Pasteur 74100 Annemasse.

La réunion des directeurs sportifs, organisée suivant l'article 1.2.087 du règlement UCI, en présence des Membres du Collège des Commissaires, est fixée à 18h30 et aura lieu à la Maison des Sports rue Pasteur à Annemasse (74100).

ARTICLE 5 - RADIO-TOUR

Les informations courses sont émises sur la fréquence 157.550 MHz.

ARTICLE 6 - ASSISTANCE TECHNIQUE NEUTRE

Le service d'assistance technique neutre est assuré par SHIMANO. Le service est assuré au moyen de 4 véhicules : 3 voitures et 1 moto pour toutes les étapes.

ARTICLE 7 - LES ARRIVÉES AUX SOMMETS

Les articles 2.6.027 et 2.6.028 ne sont pas applicables en cas d'arrivée au sommet. Les étapes avec les arrivées aux sommets sont les suivantes :

La 2^e étape, le 06/08/2020, entre Moûtiers et Valfréjus.
La 3^e étape, le 06/08/2020, entre Saint-Michel-de-Maurienne et Valmeinier.

La 4^e étape, le 07/08/2020, entre Aix-les-Bains et Notre-Dame-du-Pré.

Toute discussion concernant les qualifications « arrivée en sommet » et « avant l'ascension » est tranchée par le collège des commissaires.

ARTICLE 8 - BONIFICATIONS - REPORT

Les bonifications suivant l'article 2.6.019 à 2.6.021 sont fixées comme suit :

La 1^{ère} étape, le 05/08/2020, entre Annemasse et Praz-sur-Arly.

Deux sprints intermédiaires : 3, 2 et 1 secondes.
Arrivée 10, 6 et 4 secondes.

La 2^e étape, le 06/08/2020, entre Moûtiers et Valfréjus.
Un sprint intermédiaire : 3, 2 et 1 secondes.

Arrivée 6, 4 et 2 secondes.

La 3^e étape, le 06/08/2020, entre Saint-Michel-de-Maurienne et Valmeinier.

Un sprint intermédiaire : 3, 2 et 1 secondes.

Arrivée 6, 4 et 2 secondes.

La 4^e étape, le 07/08/2020, entre Aix-les-Bains et Notre-Dame-du-Pré.

Deux sprints intermédiaires : 3, 2 et 1 secondes.

Arrivée 10, 6 et 4 secondes.

ARTICLE 9 - ZONE DE RAVITAILLEMENT - ZONE DE DÉCHETS

La 1^{ère} étape, le 05/08/2020, entre Annemasse et Praz-sur-Arly ; km 77,5 à 79,6.

La 2^e étape, le 06/08/2020, entre Moûtiers et Valfréjus ; km 64 à 69.

La 4^e étape, le 07/08/2020, entre Aix-les-Bains et Notre-Dame-du-Pré ; km 79,5 à 81,2.

Pour les étapes 3 et 5, il n'y a pas de zone de ravitaillement.

ARTICLE 10 - DÉLAIS D'ARRIVÉE & DÉLAIS DE MISE HORS-COURSE SUR LE PARCOURS

En fonction des caractéristiques des étapes, les délais d'arrivée ont été fixés comme suit :

La 1^{ère} étape, le 05/08/2020, entre Annemasse et Praz-sur-Arly = 20 %.

La 2^e étape, le 06/08/2020, entre Moûtiers et Valfréjus = 30 %.

La 3^e étape, le 06/08/2020, entre Saint-Michel-de-Maurienne et Valmeinier = 35 %.

La 4^e étape, le 07/08/2020, entre Aix-les-Bains et Notre-Dame-du-Pré = 30 %.

La 5^e étape, le 08/08/2020, entre Aix-les-Bains et Le Revard = 25 %.

Conformément à l'article 2.6.032 du règlement UCI, uniquement dans des cas exceptionnels, imprévisibles et de force majeure, le collège des commissaires peut prolonger les délais d'arrivée après consultation de l'organisateur.

En fonction des directives préfectorales des étapes, les délais de mise hors course durant l'étape ont été fixés comme suit :

La 1^{ère} étape, le 05/08/2020, entre Annemasse et Praz-sur-Arly ;

au col des Aravis km 65,9 = 10 mn de retard après la tête de course ou du peloton principal ; au passage sur la ligne à Praz-sur-Arly km 82,6 = 10 mn de retard après la tête de course.

La 2^e étape, le 06/08/2020, entre Moûtiers et Valfréjus ;

à Saint-Michel-de-Maurienne km 70,8 = 10 mn de retard après la tête de course ou du peloton principal.

La 4^e étape, le 07/08/2020, entre Aix-les-Bains et Notre-Dame-du-Pré ;

au col du Frêne km 39 = 10 mn de retard après la tête de course ou du peloton principal et à Moûtiers sur la ligne du sprint km 101 = 10 mn de retard après la tête de course ou du peloton principal.

ARTICLE 11 - CLASSEMENTS

Les classements suivants sont établis :

- Classement général individuel au temps
- Classement du meilleur grimpeur
- Classement du meilleur sprinteur
- Classement général du meilleur jeune
- Classement général au temps par équipe

CLASSEMENT GÉNÉRAL INDIVIDUEL AU TEMPS

Ce classement est défini par les articles 2.6.014 et 2.6.015 du règlement UCI.

RÈGLEMENT DE L'ÉPREUVE

TOUR DE SAVOIE MONT-BLANC 

CLASSEMENT GÉNÉRAL DU MEILLEUR JEUNE

Ce classement est établi selon l'ordre au classement général individuel des coureurs nés en 1998, 1999, 2000 et 2001 (moins de 23 ans).

CLASSEMENT PAR POINTS ET SPRINTS

Il sera attribué lors de chaque arrivée les points suivants : 20, 15, 12, 10, 8, 6, 4, 3, 2, 1. Aux 10 premiers, il sera attribué les points suivants : 3, 2 et 1 points à chaque sprint intermédiaire.

En cas d'égalité au classement général du meilleur sprinteur, il est fait application des critères suivants, jusqu'à ce qu'il y ait départage :

- Nombre de victoires d'étapes
- Nombre de victoires dans les sprints intermédiaires comptant pour le classement général aux points
- Classement général individuel au temps

CLASSEMENT DU MEILLEUR GRIMPEUR

Il sera attribué les points suivants selon la classification du GPM :

- GPM 4^e catégorie = 3, 2, 1 points
- GPM 3^e catégorie = 5, 3, 2, 1 points
- GPM 2^e catégorie = 8, 5, 3, 2, 1 points
- GPM 1^{ère} catégorie = 10, 8, 5, 3, 2, 1 points

En cas d'égalité au classement général individuel de la montagne, il est fait application des critères suivants, jusqu'à ce qu'il y ait départage :

- Nombre de premières places dans les GPM de 1^{ère} catégorie
- Nombre de premières places dans les GPM de 2^e catégorie
- Nombre de premières places dans les GPM de 3^e catégorie
- Classement général individuel au temps.

CLASSEMENT GÉNÉRAL PAR ÉQUIPES

Il s'établit conformément à l'article 2.6.016 du règlement de l'UCI.

MAILLOTS DE LEADERS

Le leader de chaque classement est tenu de revêtir le maillot distinctif correspondant.

En cas de cumul de maillots de leader pour un même coureur, il sera appliqué les dispositions suivantes :

- Au protocole, le leader réel de chaque classement recevra les maillots
- Au départ de l'étape suivante, les maillots supplémentaires seront portés par le deuxième au classement concerné, sauf si celui-ci est déjà porteur d'un maillot de leader, auquel cas, on fera appel au 3^e du classement, etc.

L'ordre de priorité des maillots est le suivant :

- Classement général au temps
- Classement général des points sprints
- Classement général du meilleur grimpeur
- Classement général du meilleur jeune moins de 23 ans

ARTICLE 13 - ANTIDOPAGE

Le règlement antidopage de l'UCI s'applique intégralement à la présente épreuve.

Le contrôle antidopage a lieu aux sites suivants dans les villes d'arrivée des étapes :

Villes d'arrivées

Praz-sur-Arly

Maison de la Montagne :
85, route de Megève
74120 Praz-sur-Arly

Valfréjus

Office du Tourisme de Valfréjus :
rue des Bettets
73500 Valfréjus le Charmaix

Valmeinier

Salle Périscolaire :
village Valmeinier 1500
73450 Valmeinier

Notre-Dame-du-Pré

Salle polyvalente :
7, passage du Four
73600 Notre-Dame-du-Pré

Aix-les-Bains Le Revard

Centre Culturel des Congrès,
rue Jean Monard
73100 Aix-les-Bains

ARTICLE 14 - PRIX

Les prix suivants sont attribués (en Euros) :

Général : 6 743€ / Étape : 3 005€ / Demi-étape : 2 235€

Général : 1^{er} 2 907€, 2^e 1 347€, 3^e 674€, 4^e 337€, 5^e 269€, 6^e 202€, 7^e 135€, 8^e 135€, 9^e 67€, 10^e 67€, 11^e 67€, 12^e 67€, 13^e 67€, 14^e 67€, 15^e 67€, 16^e 67€, 17^e 67€, 18^e 67€, 19^e 67€, 20^e 67€.

Étape : 1^{er} 1 205€, 2^e 600€, 3^e 300€, 4^e 150€, 5^e 120€, 6^e 90€, 7^e 90€, 8^e 60€, 9^e 60€, 10^e 30€, 11^e 30€, 12^e 30€, 13^e 30€, 14^e 30€, 15^e 30€, 16^e 30€, 17^e 30€, 18^e 30€, 19^e 30€, 20^e 30€.

Demi-étape : 1^{er} 900€, 2^e 455€, 3^e 225€, 4^e 115€, 5^e 90€, 6^e 70€, 7^e 70€, 8^e 50€, 9^e 50€, 10^e 20€, 11^e 20€, 12^e 20€, 13^e 20€, 14^e 20€, 15^e 20€, 16^e 20€, 17^e 20€, 18^e 20€, 19^e 20€, 20^e 20€.

Total général des prix distribués à l'occasion de l'épreuve : 20 228€.

ARTICLE 15 - PROTOCOLE

Conformément à l'article 1.2.112 et 1.2.113 du règlement UCI, les coureurs suivants doivent se présenter quotidiennement au protocole :

Le premier de l'étape

Le leader au classement général individuel au temps

Les leaders des classements annexes suivants :

- Classement du meilleur grimpeur
- Classement du meilleur jeune
- Classement du meilleur sprinteur
- Classement général provisoire au temps par équipe

Ils se présenteront dans un délai de maximum de 10 minutes après leur arrivée.

En outre, à l'arrivée de l'épreuve, les coureurs suivants doivent également se présenter au protocole final :

Le premier de l'étape

Les 3 premiers au classement général individuel au temps

Les vainqueurs des classements annexes suivants :

- Classement du meilleur grimpeur
- Classement du meilleur jeune
- Classement du meilleur sprinteur
- Classement général provisoire au temps par équipe

ARTICLE 16 - PÉNALITÉS

Le barème de pénalités de l'UCI est le seul applicable.

MESURES SANITAIRES

TOUR DE SAVOIE MONT-BLANC 



COVID-19

CORONAVIRUS, POUR SE PROTÉGER ET PROTÉGER LES AUTRES



Lavez-vous très régulièrement
les mains



Toussez ou éternuez
dans votre coude



Utilisez un mouchoir
à usage unique et jetez-le



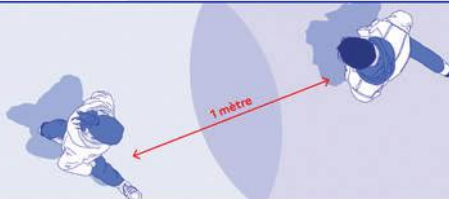
SI VOUS ÊTES MALADE
Portez un masque
chirurgical jetable



Vous avez des questions
sur le coronavirus ?

[GOUVERNEMENT.FR/INFO-CORONAVIRUS](https://www.gouvernement.fr/info-coronavirus)

0 800 130 000
(appel gratuit)





**ALIGNÉZ-VOUS
SUR LE PARCOURS
DES PROS
ET MONTREZ CE QUE VOUS
VALEZ!**

08 AOÛT 2020

AIX-LES-BAINS > LE REVARD
CONTRE-LA-MONTRE EN CÔTE DE 22,4 KM
RENDEZ-VOUS AU THÉÂTRE DE VERDURE

INSCRIVEZ-VOUS SUR

BIKENCONNECT.COM

NOTRE EXPERTISE
AU SERVICE DE
VOS ÉVÉNEMENTS

LIVE FOR
EVENT

liveforevent.net