

**13 > 16**  
**FÉVRIER**  
**2020**

LA PROVENCE ET  
LE DÉPARTEMENT DES  
BOUCHES-DU-RHÔNE  
PRÉSENTENT



# TOUR

DE

## La Provence

Partenaire principal



DÉPARTEMENT  
**BOUCHES-  
DU-RHÔNE**



**UN TOUR AU SOMMET**





PASINO GRAND

REJOIGNEZ  
L'EXPÉRIENCE



[PASINOGRAND.COM](http://PASINOGRAND.COM)



# NOS PARTENAIRES

TOUR DE LA PROVENCE

## PARTENAIRE PRINCIPAL



## PARTENAIRES PRIVÉS



## PARTENAIRES VILLES



## PARTENAIRES MÉDIAS



## AGENCE DE VOYAGE OFFICIELLE



## PARTENAIRES SPORTIFS







# LE TOUR DE PROVENCE C'EST 56 VILLES ÉTAPES ET 47 MAGASINS.

Intermarché partenaire du maillot du meilleur sprinteur.



**Inter**marché

# SOMMAIRE

TOUR DE LA PROVENCE

**07**

ÉDITO JEAN-CHRISTOPHE SERFATI

**09**

ÉDITO PIERRE-MAURICE COURTADE

**10**

ÉDITO DÉPARTEMENT DES BOUCHES-DU-RHÔNE

**11**

ÉDITO PURE OCEAN

**12**

COMITÉ D'ORGANISATION

**13**

PALMARÈS

**14**

MAILLOTS DISTINCTIFS

**15**

ÉQUIPES

**16**

PARCOURS

**17**

PERMANENCE & PRÉSENTATION

**18**

**ÉTAPE 1 : CHÂTEAURENARD - SAINTES-MARIES-DE-LA-MER**

**26**

**ÉTAPE 2 : AUBAGNE - LA CIOTAT (ROUTE DES CRÊTES)**

**34**

**ÉTAPE 3 : ISTRES - MONT VENTOUX (CHALET REYNARD)**

**44**

**ÉTAPE 4 : AVIGNON - AIX-EN-PROVENCE**

**52**

RÈGLEMENT DE L'ÉPREUVE

**54**

CENTRES HOSPITALIERS



# Plus de sports avec votre journal



TOUS les  
Lundis

TOUS les  
Dimanches

Retrouvez aussi tous les jours l'actualité sportive  
de la région sur [laprovence.com](http://laprovence.com)

**La Provence**



**D**epuis la création du premier tour cycliste international de Provence en 2016, La Provence n'a eu de cesse de se challenger, avec à l'esprit, la ferveur et la passion pour le sport qui caractérise notre territoire. Audacieux et diversifié, c'est à l'image de nos paysages que le Tour de La Provence, en seulement quatre éditions, s'est octroyé une place de choix dans le cœur des amateurs de vélo. C'est donc avec fierté que nous catapultons cette nouvelle édition du Tour de La Provence vers les sommets en intégrant l'UCI ProSeries, faisant de cette compétition professionnelle l'une des six plus grandes courses par étape en France.

Porté par 21 équipes, dont 14 World Tour et 5 Pro Continental, le Tour de La Provence est donc incontestablement ancré dans la culture sportive provençale, mais également à l'international. Tandis que les regards du monde entier se tournent vers la beauté de nos panoramas, cette course est l'occasion idéale de proposer un parcours impétueux avec, en toile de fond, des images époustouflantes où se rencontrent montagnes et mer.

Le départ se fera de Châteaurenard jusqu'aux Saintes-Maries-de-la-Mer, suivi d'un parcours audacieux sur le flanc de la route des Crêtes entre Aubagne et La Ciotat. Après s'être élancés d'Istres, les coureurs affronteront les caprices du mont Ventoux, avant de terminer par la dernière étape qui reliera les remparts d'Avignon à la ville d'Aix-en-Provence. Un programme riche en émotions que les téléspectateurs pourront suivre grâce aux 4 heures de direct diffusées

sur La Chaîne L'Équipe à chaque étape, mais également une diffusion sur plusieurs continents qui permettra une résonance médiatique à l'international.


Depuis quatre ans, le Tour de La Provence prend activement part au développement de l'économie locale. En effet, avec 4 500 nuitées en hôtellerie et 50 prestataires locaux mis à contribution en 2019, cette compétition est une source d'énergie grandissante pour le territoire provençal et son épanouissement.

Par ailleurs, La Provence, avec son département « La Provence Sport Organisation », s'impose désormais comme un acteur incontournable de l'événementiel sportif et cela parce que le sport est ce qui rassemble et unit les habitants de la région autour de passions et d'objectifs communs. Les Provençaux aiment le sport, et La Provence est fière d'en être le porte-voix. Des routes du Rallye Monte-Carlo au Concours du Provençal, en passant par la finale des Masters de Pétanque, le Groupe confirme sa stratégie autour de rencontres sportives emblématiques de notre culture locale. Je tiens à adresser tous mes vœux d'encouragement à l'ensemble des équipes participantes et à les remercier pour ce grand moment sportif qu'ils nous offrent. Merci à tous nos partenaires, privés et institutionnels pour leur confiance, sans oublier les maires des communes pour leur accueil lors de chaque étape.

Je remercie également les équipes du Groupe La Provence sans qui la réalisation de cette nouvelle édition n'aurait été possible et qui sauront faire vibrer nos lecteurs sur l'ensemble de nos supports.

**JEAN-CHRISTOPHE SERFATI**

Président Directeur Général du Groupe La Provence





# A l'assaut de la forteresse

## Journées médiévales à Beaucaire

**De juin à septembre**

Animations et  
spectacles historiques  
pour toute la famille.

---

**Infos : 04 66 59 26 57**  
[www.provence-camargue-tourisme.com](http://www.provence-camargue-tourisme.com)





**E**n octobre dernier, l'Union Cycliste Internationale a récompensé le Tour de La Provence en lui permettant d'accéder à l'UCI ProSeries, l'élite de notre sport, pour les trois prochaines années. Cette évolution tient sa genèse dans le travail de tous ceux qui ont permis de faire de l'édition 2019 un succès. Nous nous devons d'être la référence en cyclisme comme le fut en son temps La Vie Claire dont nous nous inspirerons une nouvelle fois à travers notre maillot de leader.

L'arrivée d'une diffusion TV nationale en clair, un plateau exceptionnel et la qualité d'organisation ont permis de donner une vraie valeur à l'investissement fait par le Groupe La Provence, sa direction et surtout de l'ensemble de ses salariés.

Au-delà de la satisfaction de cette nouvelle dynamique, c'est une grande responsabilité qui nous revient. Le Tour de La Provence devient la plus grande épreuve du territoire, et nous saurons mettre en œuvre l'exigence nécessaire qui animera les prochaines éditions :

# Par le parcours, qui une nouvelle fois, sera une magnifique vitrine de notre territoire dans le monde.

# Par sa diffusion TV qui sera unique pour notre territoire. Tout d'abord en France à travers La Chaîne l'Équipe où nous attendons des scores records, mais aussi à l'international avec l'accord que nous avons passé avec le Groupe ASO, où nous avons l'objectif d'atteindre une tranche de 400 à 600 millions de foyers ce qui fera de notre course, la plus grande épreuve télévisée du sud de la France.

# Par son plateau qui, encore cette fois, réunira les plus grands champions actuels.

L'exigence passe aussi par un devoir sociétal envers notre planète, chacun d'entre nous se doit d'œuvrer pour sauver notre planète, et c'est une grande fierté pour moi de pouvoir travailler en partenariat avec la fondation Pure Ocean pour répondre à la crise climatique qui est devenue une cause prioritaire.

Tout est réuni pour que 2020 soit un très grand cru et je tiens vraiment à féliciter l'ensemble de mes équipes et le Groupe La Provence grâce à qui nous réussissons ce grand défi.

Rendez-vous sur le Tour de La Provence 2020.

**PIERRE-MAURICE COURTADE**

Directeur du Tour de La Provence





Partenaire principal



## LE TOUR DE LA PROVENCE, UNE COURSE CYCLISTE DE CLASSE MONDIALE

**É**preuve devenue emblématique de notre territoire, le Tour de La Provence franchit un nouveau cap pour cette 5<sup>e</sup> édition avec son entrée dans la catégorie UCI ProSeries.

Du 13 au 16 février 2020, de Châteaurenard à Aix-en-Provence en passant par La Ciotat ou encore Istres, le meilleur du cyclisme partira à l'assaut des routes des Bouches-du-Rhône. Et pour la première fois, les cyclistes du Tour de La Provence devront affronter les pentes du mythique mont Ventoux, une étape de montagne spectaculaire et exigeante.

Des cadors du Tour de France sont attendus pour cette nouvelle édition en quatre étapes qui nous promet déjà de grands moments. Les connaisseurs comme le grand public en salivent d'avance !

Le Département est fier d'être le partenaire principal de cette course désormais incontournable dans le monde du cyclisme. Le Tour de La Provence gagne chaque année en notoriété et en professionnalisme et renforce l'attractivité et le rayonnement de la Provence.

Le Tour de La Provence est un véritable ambassadeur de notre territoire. Les chiffres donnent le tournis : 16 heures de direct à la télévision ; une retransmission dans 150 pays ; 800 000 téléspectateurs et 90 000 spectateurs attendus ; 21 équipes qui parcourront 638 kilomètres.

Cette course, qui réunit des coureurs de différentes nationalités, est aussi une manière de découvrir des paysages époustoufflants en alliant dépassement de soi, esprit sportif et surtout plaisir.

Des valeurs défendues et encouragées par la politique

sportive du Département, laquelle repose sur le juste équilibre entre le sport de haut niveau et l'accès au sport pour tous.

Le cyclisme est dans l'ADN de la Provence. Notre territoire compte de nombreux passionnés de la petite reine et le Département s'implique au quotidien pour promouvoir ce sport et ses valeurs.

Et cela paie ! La politique sportive volontariste du Département a ainsi été récompensée par la Fédération française de cyclisme qui a attribué aux Bouches-du-Rhône le label « Terre d'excellence cycliste ».

Ce label est un signe de reconnaissance des efforts menés par le Département depuis plusieurs années pour valoriser et promouvoir la pratique du vélo sous toutes ses formes et pour tous les publics.

Une reconnaissance qui pourrait aussi attirer les délégations internationales pour la préparation des équipes olympiques et paralympiques des JO 2024.

Le Département entend bien continuer à agir pour le sport. Car le sport, c'est le goût du dépassement de soi, mais c'est aussi une réponse à des enjeux de santé publique, de cohésion sociale, d'aménagement du territoire, d'environnement, de citoyenneté. Le Tour de La Provence est une formidable occasion pour notre territoire de fêter le sport.

Tous les encouragements du Département accompagnent les organisateurs pour que cette 5<sup>e</sup> édition soit une nouvelle réussite.

Et à tous les participants, bonne compétition !

**LE DÉPARTEMENT DES BOUCHES-DU-RHÔNE**





## **TOUR DE LA PROVENCE LE CHRONO EST LANCÉ POUR LA PLANÈTE !**

**Pure Ocean accompagne le Tour de La Provence et ses organisateurs sur le chemin de la durabilité : véritable challenge pour les événements en 2020 !**

**Dans un cadre naturel extraordinaire, le Tour de La Provence traverse des lieux emblématiques aux écosystèmes fragiles. L'édition 2020 du Tour de La Provence se tient à un moment critique où notre société toute entière doit se mobiliser pour prendre un virage écologique majeur.**

**A**ujourd'hui, le Tour de La Provence innove dans un secteur - celui des grands événements sportifs - qui génère d'importants impacts négatifs sur l'environnement. Pure Ocean s'engage aux côtés des organisateurs pour les guider dans une transformation écologique concrète et les pousser à devenir exemplaire.

Lors de cette nouvelle édition, des actions concrètes sont mises en place autour du changement climatique, de la gestion des ressources et de l'environnement naturel et de la biodiversité. Moins de journalistes sur place pour une empreinte carbone plus faible, la promotion de l'usage du vélo, un trophée en matériaux recyclés, l'incitation à la réduction des emballages plastiques auprès du grand public et l'interdiction pour

les cyclistes de jeter les bidons d'eau en plastique en dehors des zones de récupération, font partie des actions qui sont mises en place pour préserver notre belle planète.

Face aux défis environnementaux, nous devons tous être prêts au combat pour sauver la planète ! En 2020, l'esprit d'équipe passe aussi par un engagement fort pour la protection de l'environnement. Le Tour de La Provence fait sa part cette année, avec la mise en place de ce programme ambitieux d'actions concrètes. Votre terrain de jeu est fragile et a besoin d'être préservé. À vous, cyclistes du Tour de La Provence, de montrer l'exemple !

Cyclistes, engagez-vous pour relever ce défi sportif tout en prenant soin d'un territoire provençal riche et unique !

*Pure Ocean est un fonds de dotation créé en 2017, basé à Marseille dont la mission principale est le soutien de projets de recherche innovants contribuant à la protection des écosystèmes marins fragiles et de la biodiversité. Au-delà du financement des programmes de recherche, Pure Ocean organise des conférences et promeut des courses et défis sportifs afin de sensibiliser le public à la situation critique de l'Océan.  
Pour en savoir plus : <https://www.pure-ocean.org/>*



# COMITÉ D'ORGANISATION

TOUR DE LA PROVENCE

## DIRECTION

### Président Directeur Général

Jean-Christophe SERFATI

### Secrétaire Général

Virginie LAYANI

### Directeur Général adjoint

Henri COHEN

### Directeur de l'épreuve

Pierre-Maurice COURTADE

Tél : 06 47 99 44 37

### Directrice adjointe de l'épreuve

Marion ROUSSE

## DÉPARTEMENT TECHNIQUE

### Directeur technique de l'épreuve

Jérémie CHASTEL

### Régisseur du site de départ

Maxime BECHET

### Régisseur du site d'arrivée

Fred LUC

### Responsable hospitalité

Nicolas MOUGIN

### Structures VIP arrivée

CARMAEL - Julien BERARD

### Structure ligne d'arrivée – espace UCI

OFX - Fabrice PIERROT

### Structure Anti-dopage

OFX - Fabrice PIERROT

### Structure podium

protocolaire

GSF

## DÉPARTEMENT SÉCURITÉ

### Responsable du dispositif sécurité

Vincent PENTA

### Garde Républicaine

Lieutenant LABUSSIÈRE

## UCI

### Président du jury des commissaires

Éric FOLLON

### Commissaire 1

Alain KOSZYCZARZ

06 86 13 37 47

[alainkoszy@orange.fr](mailto:alainkoszy@orange.fr)

### Commissaire 2

Jérôme LAPPARTIENT

06 03 35 46 53

[jerome.lappartient@wanadoo.fr](mailto:jerome.lappartient@wanadoo.fr)

### Juge à l'arrivée

Didier ROUSSET

06 19 72 63 78

[dgev13@orange.fr](mailto:dgev13@orange.fr)

### Chrono

Denis COURVIL

06 45 61 86 34

[denis.courvil@laposte.net](mailto:denis.courvil@laposte.net)

### Moto 1

Jérôme MADEDDU

06 84 38 89 59

[jerome.madeddu@wanadoo.fr](mailto:jerome.madeddu@wanadoo.fr)

### Moto 2

Audrey DUMAS

06 64 80 40 27

[audrey.perreon@wanadoo.fr](mailto:audrey.perreon@wanadoo.fr)

## COMPÉTITION

### Responsable sportif

Yoann BAGOT

### Responsable parc auto-moto/parcours

Jean-Claude BAGOT

### Pilote Direction Général

Jean-Claude BAGOT

### Pilote Direction de course

Jean-François RODRIGUEZ

### Pilote Commissaire 1

Patrick VOISEY

### Pilote Commissaire 2

Didier FAIVRE-PIERRET

### Pilote Médical

Bruno MÉNÉTRIEUX

### Pilote VIP CD 13

Sandy CASAR

### Pilote VIP Maillot de leader

Leonardo DUQUE

### Pilote VIP Crédit Agricole

Jean-Luc GARNIER

### Pilote VIP Maillot par Points

Nicolas DUBOIS

### Pilote VIP Meilleur grimpeur

Nicolas REYNAUD

### Pilote Responsable sportif

Maurice LE GUILLOUX

### Pilote juge à l'arrivée

Daniel BOTTERO

### Pilote anti-dopage

Christian SEZNEC

### Pilote Speaker

Didier ROUSSE

### Pilotes Régulateurs

Michel VIGNE

Claude ROBIN

### Régulateurs motos

David CHAUVIN

Marco CERESUELA

### Pilotes moto

Bruno CARPENTIER

Hervé CABALLE

Patrick TESTUD

Jean-Claude NOGUIER

Christian HELLY

Jean-Luc BONACCHI

François MILLOT

Alain RECORDIER

Robert BARALE

Christian BOUDOU

### Radio Tour

Philippe BOUVET

### Responsable UCI

Patrice PION

### Protocole

Céline SOBRERO

### Chronométrage officiel

MATSPORT TIMING :

Sébastien CRÉPIN

### Animation

RADIO STAR

Daniel MANGEAS

### Permanence

Valérie CHARPIGNY

Christian CHARPIGNY

Christine MÉNÉTRIEUX

### Assistante au directeur de l'épreuve

Alexandra ROBIN

### Radio – télécommunication

SHIMANO

### Dépannage neutre

SHIMANO

### Moto Info Course

Jean-Pierre DELPHIS

### Ardoisier

Julien MERLE

### Fléchage - Déflechage

ESP - Guillaume THIBAUT

### Service médical

Olea Medical

## DÉPARTEMENT MÉDIAS

### Attachées de presse

Ninon BARDEL

Lucas VERON, 15 Love

Olivia TEBOUL, 15 Love

### Producteur exécutif

L'Équipe

### Moyen Média

AMP VISUAL

### Diffusion internationale

AMAURY SPORT

ORGANISATION

### LA PROVENCE

### Responsable financière

Laetitia BOCHEREAU

### Coordinateur

Yves CHAZEAU

### Chef de projet

François BOCQUIER

### Stagiaire

Lucas CARDINAL

### Service Communication

### LA PROVENCE

## DÉPARTEMENT COMMERCIAL

### Service commercial

### LA PROVENCE

### Responsable commercial

Matthieu NOTIN

### Consultants

PMC Consultant

Xavier VIOLA

Lagardère

### Plateforme commerciale

InEvents

Frédéric BARDIN

Florian ROUBAUD

### Projets tutorés

Élise PICARD

Thibaut LABADIE

Corentin BEUNET

## DÉPARTEMENT CRÉATION

### Réalisation livre de route

François BOCQUIER

### Réalisation vidéo et cartes

Alexandre LECROART

### Pôle Création

### LA PROVENCE

Jacques CHARMASSON






Gilles MAILHOL

Sandy SIAMNOUAY BALNAT

UNE PENSÉE POUR  
FLORIAN BERTON  
ET LAURENT RIQUIER

# PALMARÈS 2019








TOUR DE LA PROVENCE

<b>VAINQUEUR DE L'ÉPREUVE</b>	<b>MEILLEUR GRIMPEUR</b>	<b>CLASSEMENT PAR POINTS</b>	<b>MEILLEUR JEUNE</b>	<b>MEILLEURE ÉQUIPE</b>
				
<b>Gorka IZAGUIRRE</b> ASTANA	<b>Lilian CALMEJANE</b> DIRECT ÉNERGIE	<b>Simon CLARKE</b> EDUCATION FIRST	<b>David GAUDU</b> GROUPAMA-FDJ	<b>Groupama FDJ</b> WTT



## PALMARÈS 2018

	<b>VAINQUEUR DE L'ÉPREUVE</b> Alexandre <b>GENIEZ</b> AG2R LA MONDIALE
	<b>MEILLEUR GRIMPEUR</b> Diego Pablo <b>SEVILLA LOPEZ</b> POLTAREC-KOMETA
	<b>CLASSEMENT PAR POINTS</b> Christophe <b>LAPORTE</b> COFIDIS
	<b>MEILLEUR JEUNE</b> Mathias <b>LE TURNIER</b> COFIDIS
	<b>SUPER-COMBATIF</b> Kévin <b>LEDANOIS</b> FORTUNEO-SAMSIK
	<b>MEILLEUR PROVENÇAL</b> Maxime <b>BOUET</b> FORTUNEO-SAMSIK

## PALMARÈS 2017

	<b>VAINQUEUR DE L'ÉPREUVE</b> Rohan <b>DENNIS</b> BMC
	<b>MEILLEUR GRIMPEUR</b> Jan <b>POLANC</b> UAE ABU DHABI
	<b>CLASSEMENT PAR POINTS</b> Rohan <b>DENNIS</b> BMC
	<b>MEILLEUR JEUNE</b> Léo <b>VINCENT</b> GROUPAMA-FDJ
	<b>MAILLOT DU COMBINÉ</b> Alexandre <b>GENIEZ</b> AG2R LA MONDIALE
	<b>SUPER-COMBATIF</b> Thomas <b>ROSTOLLAN</b> ARMÉE DE TERRE
	<b>MEILLEUR PROVENÇAL</b> Julien <b>EL FARES</b> DELKO-MARSEILLE

## PALMARÈS 2016

	<b>VAINQUEUR DE L'ÉPREUVE</b> Thomas <b>VOECKLER</b> DIRECT ÉNERGIE
	<b>MEILLEUR GRIMPEUR</b> Rémy <b>DI GREGORIO</b> DELKO-MARSEILLE
	<b>CLASSEMENT PAR POINTS</b> Fernando <b>GAVIRIA</b> ETIXX-QUICK STEP
	<b>MEILLEUR JEUNE</b> Petr <b>VAKOČ</b> ETIXX-QUICK STEP
	<b>MEILLEUR PROVENÇAL</b> Maxime <b>BOUET</b> ETIXX-QUICK STEP



# MAILLOTS DISTINCTIFS

TOUR DE LA PROVENCE



LEADER

## PASINO GRAND

**PASINO GRAND** est un complexe, à Aix-en-Provence, appartenant au groupe Partouche. Il propose, un casino, un restaurant, ainsi qu'une salle de spectacle et plusieurs espaces destinés aux particuliers et aux professionnels.



POINTS

## INTERMARCHÉ

**INTERMARCHÉ**, c'est l'enseigne historique des Mousquetaires, qui prend ce nom en 1973. C'est également celle qui rassemble le plus de points de vente et défend un positionnement unique et très engagé, celui de «producteurs & commerçants».



GRIMPEUR



JEUNE

## CRÉDIT AGRICOLE

Le **CRÉDIT AGRICOLE** est le plus grand réseau de banques coopératives et mutualistes au monde. Il soutient, partout en France, ceux qui font vivre le sport : 27 sports accompagnés, 2 000 clubs soutenus chaque saison, 6 000 bénévoles salariés impliqués en régions.

PREMIERS  
DE CORDÉE

L'association **PREMIERS DE CORDÉE** propose des initiations sportives pour les enfants hospitalisés.

# ÉQUIPES

TOUR DE LA PROVENCE

21 ÉQUIPES COMPOSÉES DE 7 COUREURS PROFESSIONNELS

WT : UCI WORLDTEAMS / PT : UCI PROTEAMS / CT : UCI CONTINENTAL TEAMS



AG2R LA MONDIALE



ARKEA - SAMSIC



ASTANA



B&B HOTELS  
VITAL CONCEPT



CCC TEAM



CIRCUS  
CASINO & SPORT  
WANTY GOBERT



COFIDIS



DECEUNINCK  
QUICK-STEP



EDUCATION FIRST



GROUPAMA - FDJ



INEOS



ISRAEL  
START-UP NATION



JUMBO - VISMA



MOVISTAR



NATURA4EVER - ROUBAIX  
LILLE MÉTROPOLE



NIPPO  
DELKO PROVENCE



NTT  
PRO CYCLING TEAM



SAINT-MICHEL  
AUBER 93



SUNWEB



TOTAL DIRECT  
ÉNERGIE



TREK - SEGAFREDO





# PARCOURS

TOUR DE LA PROVENCE

# 635,10

TOT. KM

# 158,80

MOY. KM



## 01

JEUDI 13 FÉVRIER 2020

CHATEAURENARD  
SAINTES-MARIES-DE-LA-MER

**149,5** KM



## 02

VENDREDI 14 FÉVRIER 2020

AUBAGNE  
LA CIOTAT  
(ROUTE DES CRÊTES)

**174,9** KM



## 03

SAMEDI 15 FÉVRIER 2020

ISTRES  
CHALET REYNARD  
(MONT VENTOUX)

**140,2** KM



## 04

DIMANCHE 16 FÉVRIER 2020

AVIGNON  
AIX-EN-PROVENCE

**170,5** KM



# PERMANENCE & PRÉSENTATION

TOUR DE LA PROVENCE

12 FÉVRIER 2020

## PERMANENCE

HORAIRES : 14H00 > 18H00 / RÉUNION DES PILOTES : 15H00 / RÉUNION DES DIRECTEURS SPORTIFS : 16H00

LIEU : HÔTEL RENAISSANCE, 256, avenue de Pérouse, 13100 AIX-EN-PROVENCE / CONTACT : 04 86 91 55 00

## PRÉSENTATION DES ÉQUIPES

LIEU : PASINO GRAND, 21, avenue de l'Europe, 13100 AIX-EN-PROVENCE / CONTACT : Yoann BAGOT : 06 78 19 62 09

	ÉQUIPE	ARRIVÉE SUR SITE
	SAINT-MICHEL - AUBER 93	18H00
	NATURA4EVER - ROUBAIX LILLE MÉTROPOLE	18H00
	NIPPO - DELKO PROVENCE	18H00
	CIRCUS - WANTY GOBERT	18H00
	B&B HOTELS - VITAL CONCEPT	18H00
	TOTAL DIRECT ÉNERGIE	18H30
	ISRAEL - START-UP NATION	18H30
	COFIDIS	18H30
	CCC TEAM	18H45
	AG2R LA MONDIALE	18H45
	MOVISTAR	18H45
	TREK - SEGAFREDO	19H00
	SUNWEB	19H00
	JUMBO - VISMA	19H00
	EDUCATION FIRST	19H15
	INEOS	19H15
	DECEUNINCK - QUICK-STEP	19H30
	ARKEA - SAMSIK	19H30
	NTT PRO CYCLING TEAM	19H30
	GROUPAMA - FDJ	19H30
	ASTANA	19H30



**01**

**13 FÉVRIER 2020**

**149,5<sub>KM</sub>**



# CHÂTEAURENARD



# SAINTE-MARIES- DE-LA-MER

## CHÂTEAURENARD



## HABITANTS

- 17 000



## LIEUX D'INTÉRÊT

- Château féodal des comtes de Provence, Église du 19<sup>e</sup> siècle avec orgue magistral, Centre ancien
- Hôtel des Pénitents Gris, Espace culturel et Festif, musée des Outils Agraires et des Traditions
- Le parc des tours avec le Pic Chabaud et la vierge dorée



## ÉVÉNEMENTS

- 60 jours de fêtes : charrettes ramées, feria, fêtes votives
- Masters de Pétanque, Road Show de F1
- Blues rock Festival, Trophée des Maraîchers, festival de country
- Marché de Noël, village de Noël, foire aux santons
- Journée givrée,
- Marché des producteurs et marché dominical



## SPÉCIALITÉS CULINAIRES

- Distillerie Frigolet
- Chocolatier sacré Meilleur ouvrier de France



## PRÉSENTATION

Châteaurenard est la seconde ville du Pays d'Arles au nord du département des Bouches-du-Rhône. Elle doit son développement économique au Marché d'Intérêt National et à ses nombreuses zones d'activités. Son implantation géographique à 10mn de la gare TGV et de l'autoroute A7, sa forte implication associative (260 associations), commerciale (250 artisans et commerçants), l'embellissement de son cœur de ville, les projets de réaménagement urbain portant sur plus de 2 hectares en plein cœur de ville, son lycée de 900 élèves, en font une ville structurante du territoire nord Alpilles. Bénéficiant d'un cadre de vie privilégié qui allie le confort de la modernité au calme de la campagne, Châteaurenard est fière de ses traditions et propose plus de 60 jours de fêtes par an. Elle mène une action forte en matière d'embellissement du cadre de ville. Résolument tournée vers l'avenir avec la création de deux salles de spectacle uniques dans le canton, un complexe sportif, un centre nautique, la ville s'affirme comme un pôle d'attraction économique, social et culturel.

## SAINTES-MARIES-DE-LA-MER



## HABITANTS

- 2 703



## LIEUX D'INTÉRÊT

- L'église forteresse Notre-Dame-de-la-Mer, avec sa crypte et sa chapelle haute
- L'ancien musée Baroncelli aujourd'hui galerie d'art
- Le tombeau (public) du Marquis Folco de Baroncelli
- La croix des Gardians au Pont du Mort



## ÉVÉNEMENTS

- Pèlerinages de mai avec le pèlerinage des Gitans, le 24, et le pèlerinage des Saintes-Maries, le 25
- Journée « Baroncellienne », le 26 mai
- Féria du cheval et Salon du livre et du film équestre autour du 14 juillet
- Fêsto Vierginenco le dernier dimanche de juillet
- Féria « Camargue Plurielle » autour du 15 août
- Pèlerinage d'octobre, le deuxième week-end du mois



## SPÉCIALITÉS CULINAIRES

- La Gardiane de taureau et son riz de Camargue
- Les tellines
- La poutargue



## PRÉSENTATION

Petit village de pêcheurs à l'origine, les Saintes-Maries-de-la-Mer sont devenues une station touristique très prisée dans le monde entier. Des milliers de visiteurs viennent chaque année profiter des 40 km de plage de sable fin, de son église millénaire, des espaces naturels que l'on peut découvrir à pied, à cheval ou à vélo, sa faune et sa flore emblématique avec les taureaux et les chevaux de race Camargue, les flamants roses et nombreux autres oiseaux, et surtout apprécier les traditions camarguaises avec les pratiques taurines qui en font toute la richesse : courses camarguaises dans les arènes, abrivado, bandido et roussataio dans les rues du village, défilé et danses folkloriques, musique traditionnelle, flamenco et sévillane pour les traditions espagnoles, musique gitane, marchés du terroir, etc. Les douze mois de l'année sont ponctués d'animations et festivités en tous genres, pour le plus grand plaisir des Saintois et des visiteurs.



# 01

# CHÂTEAURENARD SAINTES-MARIES-DE-LA-MER

13 FÉVRIER 2020 ● 149,5 km



**DÉPART FICTIF**  
**CHÂTEAURENARD**  
Cours Carnot  
13h00

**ARRIVÉE**  
**SAINTES-MARIES-DE-LA-MER**  
Avenue de la République  
16h16 / 16h54





# DÉPART



# CHÂTEAURENARD





ITINÉRAIRE

KM  
À PARCOURIRDEPUIS  
LE KM 0MOYENNES  
HORAIRES

40 KM/H 44 KM/H 48 KM/H

			40 KM/H	44 KM/H	48 KM/H
	<b>DÉPART FICTIF</b> 6,7 km jusqu'au kilomètre 0 - CHÂTEAURENARD : cours Carnot - avenue du Docteur Georges Perrier, avenue du 8 mai 1945, avenue du Rhin et du Danube / D571 / avenue Max Dormoy / EYRARGUES / Avenue du Général de Gaulle / avenue de la République / D29	156,2	13.00.00	13.00.00	13.00.00
	<b>DÉPART CHÂTEAURENARD</b>				
	<b>KM 0</b> : sortie de EYRAGUES sur av. de la République / D29 - Route de SAINT-ANDIOL (Panneau Sortie EYRAGUES) <b>D29</b>	149,5	0	13:10:00	13:10:00
	Intersection D30 / D29, prendre à gauche en direction de LES PALUDS-DE-NOVES / VERQUIERES / SAINT-ANDIOL D30	145,2	4,3	13:16:27	13:15:51
	Intersection D30 / D29, B prendre à droite en direction de LES PALUDS DE NOVES / VERQUIERES / SAINT-ANDIOL D29B	144,8	4,7	13:17:03	13:16:23
	Intersection D29 B / D74 A, prendre à gauche en direction de VERQUIÈRES D29B	143,5	6,0	13:19:00	13:18:09
	Entrer dans VERQUIÈRES - <b>NOMBREUX RALENTISSEURS</b> D29	142,4	7,1	13:20:39	13:19:38
	Au rond-point : prendre la 1 <sup>ère</sup> sortie en direction de CABANNES / D74 E D29	142,2	7,3	13:20:57	13:19:54
	Au rond-point : prendre la 2 <sup>e</sup> sortie en direction de CABANNES / D74 E D74 E	142,0	7,5	13:21:15	13:20:10
	Intersection D74 : prendre à droite en direction de MOLLÉGÈS D74	141,5	8,0	13:22:00	13:20:50
	Intersection D29 / D74 : continuer sur la D74 en face en direction de MOLLÉGÈS D74	141,1	8,4	13:22:36	13:21:22
	Intersection D30 A / D74 : continuer sur la D74 en face en direction de MOLLÉGÈS D74	140,1	9,4	13:24:06	13:22:43
	Entrer dans MOLLÉGÈS - <b>NOMBREUX RALENTISSEURS</b> D74	137,8	11,7	13:27:33	13:25:51
	Rond-point : prendre la 1 <sup>ère</sup> sortie en direction de Centre Ville - PLAN-D'ORGON / EYGALIÈRES / ST-RÉMY-DE-PCE D24	137,2	12,3	13:28:27	13:26:40
	Rond-point : prendre en face en direction de D24 : GARE / EYGALIÈRES D24	137,1	12,4	13:28:36	13:26:48
	Rond-point : continuer en face (1 <sup>ère</sup> sortie) sur la D24 en direction d'EYGALIÈRES D24	136,9	12,6	13:28:54	13:27:04
	Entrer dans MOLLÉGÈS GARE D24	135,1	14,4	13:31:36	13:29:31
	Rond-point D99 / D24 / D74 B : prendre la 2 <sup>e</sup> sortie en face en direction d'EYGALIÈRES sur la D74 A D74 A	135,0	14,5	13:31:45	13:29:39
	Entrer dans EYGALIÈRES D74 A	132,0	17,5	13:36:15	13:33:44
	Intersection centre EYGALIÈRES : continuer en direction de SAINT-RÉMY-DE-PROVENCE sur la D74 A D74 A	131,6	17,9	13:36:51	13:34:16
	<b>ATTENTION</b> : croisement D74 A / Rue des Écoles : prendre à gauche pour revenir sur la D24 B D24	131,5	18,0	13:37:00	13:34:24
	Intersection Traverse des Micoucouliers / av. Léon Blum (D24 B) : prendre à droite la D24 B vers MOURIÈS / MAUSSANE Tra. Micoucouliers	131,4	18,1	13:37:09	13:34:32
	Intersection D24 B / D24 : prendre à gauche en direction de AUREILLE / MOURIÈS / MAUSSANE D24	129,3	20,2	13:40:18	13:37:23
	Intersection D25 / D24 : prendre à droite en direction de MOURIÈS / MAUSSANE D24	127,1	22,4	13:43:36	13:40:22
	<b>3</b> <b>SOMMET LE DESTET : GPM 3<sup>e</sup> CATÉGORIE (niveau DFCI panneau D24 / 28 et AL 115)</b> <b>D24</b>	125,5	24,0	13:46:00	13:42:32
	Sortie du Lieu dit Le DESTET : prendre à droite en direction de MOURIÈS par la D78 D78	121,9	27,6	13:51:24	13:47:26
	Intersection D78 / D5 : continuer sur la D5 tout droit D5	115,1	34,4	14:01:36	13:56:42
	Entrer dans MOURIÈS D5	114,5	35,0	14:02:30	13:57:31
	Intersection D5 / D17 : prendre sur la droite en direction de MAUSSANE Centre / ARLES par D17 D17	114,4	35,1	14:02:39	13:57:39
	Entrer dans LE PARADOU D17	113,0	36,5	14:04:45	13:59:33
	<b>S</b> <b>SPRINT : au niveau de l'intersection D17 / D78 F</b> <b>D17</b>	109,6	39,9	14:09:51	14:04:11
	Intersection D33 A / D17 : prendre sur la droite en direction de TARASCON / BEAUCAIRE D33 A	108,1	41,4	14:12:06	14:06:13
	Rond-point D970 / D570 N / Route FONTVIEILLE : prendre la 2 <sup>e</sup> sortie en face direction TARASCON / BEAUCAIRE D970	101,9	47,6	14:21:24	14:14:40
	Rond-point D970 / D99 B : prendre la 3 <sup>e</sup> sortie sur la D99 B en direction de NÎMES / BEAUCAIRE D99B	99,5	50,0	14:25:00	14:17:56
	Rond-point D99 B / Chemin du Petit Roubian / D90 / D99 B : prendre en face en direction de NÎMES / BEAUCAIRE D90	97,8	51,7	14:27:33	14:20:15
	Traverser le RHÔNE D90	97,5	52,0	14:28:00	14:20:39
	Entrer dans le GARD D90	97,4	52,1	14:28:09	14:20:47
	Rond-point D90 / av. Matagot / av. Joseph Cartier : prendre en face sur la D90 (3 <sup>e</sup> sortie) en direction de NÎMES D90	96,9	52,6	14:28:54	14:21:27
	Rond-point D90 / av. Georges Besse : prendre en face sur la D90 (1 <sup>ère</sup> Sortie) D90	96,1	53,4	14:30:06	14:22:32
	Rond-point D90 / D15 : continuer la D90 par la 2 <sup>e</sup> sortie en face en direction de NÎMES / SAINT-GILLES D90	95,5	54,0	14:31:00	14:23:21
	<b>ATTENTION</b> : intersection D90 / D38 : prendre à droite la D38 en direction de SAINT-GILLES / BELLEGARDE D38	93,3	56,2	14:34:18	14:26:20
	Intersection D38 / D90, prendre à droite en direction de SAINT-GILLES / BELLEGARDE D38	93,1	56,4	14:34:36	14:26:36
	Rond-point : prendre en face / 2 <sup>e</sup> sortie D38	82,5	67,0	14:50:30	14:41:03

#### ITINÉRAIRE

#### KM À PARCOURIR

#### DEPUIS LE KM 0

#### MOYENNES HORAIRES

40 KM/H 44 KM/H 48 KM/H

Rond-point D38 : prendre en face la 2 <sup>e</sup> sortie	D38	77,0	72,5	14:58:45	14:48:32	14:40:29
Entrer dans SAINT-GILLES	D38	72,0	77,5	15:06:15	14:55:21	14:46:44
Rond-point D38 / av. Marie Curie / av. Pierre Curie : prendre la 2 <sup>e</sup> sortie en face	D38	70,7	78,8	15:08:12	14:57:07	14:48:21
Rond-point D38 / D47 : prendre en face la 2 <sup>e</sup> sortie en direction ARLES / VAUVERT	D38	70,5	79,0	15:08:30	14:57:23	14:48:36
Rond-point D38 / Traverse des Sauvignons : prendre en face la 2 <sup>e</sup> sortie (En face)	D38	69,8	79,7	15:09:33	14:58:20	14:49:28
Rond-point D38 / D14 : prendre en face la 2 <sup>e</sup> sortie en direction de VAUVERT	D38	69,4	80,1	15:10:09	14:58:52	14:49:58
Intersection D38 / D9 : prendre à droite en direction VAUVERT / MONTPELLIER par la D6572	D6572	69,1	80,4	15:10:36	14:59:16	14:50:20
Intersection D6572 / D779 : prendre à gauche en direction de GALLICIAN / SYLVÉRÉAL	D779	58,0	91,5	15:27:15	15:14:24	15:04:12
<b>ATTENTION PASSAGE ÉTROIT</b> et entrer dans GALLICIAN / ancien passage à niveau	D779	57,7	91,8	15:27:42	15:14:48	15:04:34
Intersection D779 / D381 : prendre à gauche en direction à des SAINTES-MARIES-DE-LA-MER	D779	56,8	92,7	15:29:03	15:16:01	15:05:41
Intersection de D779 (rte des Étangs) / D381 : à droite en direction des SAINTES-MARIES-DE-LA-MER - <b>RALENTISSEURS</b>	D779	56,7	92,8	15:29:12	15:16:09	15:05:48
<b>DÉBUT ZONE RAVITAILLEMENT - Sortie GALLICIAN après le pont</b>	<b>D779</b>	55,9	93,6	15:30:24	15:17:14	15:06:48
<b>FIN ZONE RAVITAILLEMENT - 100m avant intersection D779 / D179</b>	<b>D779</b>	51,7	97,8	15:36:42	15:22:57	15:12:03
Intersection D779 / D179 : continuer en direction des SAINTES-MARIES-DE-LA-MER / AIGUES MORTES	D179	51,3	98,2	15:37:18	15:23:29	15:12:33
<b>ATTENTION VIRAGE À 90° - DANGEREUX</b>	D179	48,6	100,9	15:41:21	15:27:09	15:15:55
Entrer dans MONTCALM	D179	44,8	104,7	15:47:03	15:32:19	15:20:40
Rond-point D179 / D58 : prendre la seconde sortie en direction des SAINTES-MARIES-DE-LA-MER	D58	44,4	105,1	15:47:39	15:32:51	15:21:10
<b>ATTENTION</b> : pont et rétrécissement de voies	D58	39,8	109,7	15:54:33	15:39:07	15:26:55
Entrer dans la Région Sud et dans le département des BOUCHES-DU-RHÔNES	D58	39,6	109,9	15:54:51	15:39:23	15:27:10
Croisement D38 C / D38 : prendre à droite en direction des SAINTES-MARIES-DE-LA-MER	D38	38,5	111,0	15:56:30	15:40:52	15:28:32
<b>ATTENTION</b> : croisement D38 / D38 B : prendre sur la gauche la D38 B	D38B	36,3	113,2	15:59:48	15:43:51	15:31:17
Intersection D38 B / D 570 : prendre à gauche en direction de PIOCH-BADET / ARLES : <b>ENTRÉE CIRCUIT</b>	D570	34,0	115,5	16:03:15	15:46:59	15:34:09
Intersection D570 / D85 A : prendre à droite en direction de PIOCH-BADET / route de Cacharel	D85A	33,7	115,8	16:03:42	15:47:23	15:34:31
Entrer dans PIOCH-BADET	D85A	33,4	116,1	16:04:09	15:47:47	15:34:53
Rond-point route de Cacharel / D85 A : prendre en face vers SAINTES-MARIES-DE-LA-MER par route de Cacharel	D85A	33,3	116,2	16:04:18	15:47:55	15:35:00
Entrer dans les SAINTES-MARIES-DE-LA-MER	D85A	24,3	125,2	16:17:48	16:00:11	15:46:15
<b>SPRINT au niveau du 1<sup>er</sup> passage de la ligne d'arrivée</b>	<b>D38</b>	23,6	125,9	16:18:51	16:01:08	15:47:07
Rond-point prendre la 1 <sup>ère</sup> sortie en direction des arènes / AIGUES-MORTES	D38	23,4	126,1	16:19:09	16:01:24	15:47:22
<b>ATTENTION</b> : intersection D38 B / D38 : prendre à droite parc ornithologique / PIOCH-BADET	D38 B	12,5	137,0	16:35:30	16:16:15	16:00:59
Intersection D38B / D38 B : prendre à droite PIOCH BADET et parc ornithologique	D38B	12,2	137,3	16:35:57	16:16:39	16:01:21
Intersection D38 B / D 570 : prendre à gauche en direction de PIOCH-BADET / ARLES	D570	10,3	139,2	16:38:48	16:19:14	16:03:43
Intersection D570 / D85 A : prendre à droite en direction de PIOCH-BADET / route de Cacharel	D85A	10,0	139,5	16:39:15	16:19:38	16:04:05
Entrer dans PIOCH-BADET	D85A	9,7	139,8	16:39:42	16:20:02	16:04:27
Rond-point route de Cacharel / D85 A : prendre en face vers SAINTES-MARIES-DE-LA-MER par route de Cacharel	D85A	9,6	139,9	16:39:51	16:20:10	16:04:34
Entrer dans les SAINTES-MARIES-DE-LA-MER	D85A	0,6	148,9	16:53:21	16:32:26	16:15:49
<b>ARRIVÉE SAINTES-MARIES-DE-LA-MER : avenue de la République</b>		<b>0</b>	<b>149,5</b>	<b>16:54:15</b>	<b>16:33:15</b>	<b>16:16:34</b>



### PROFIL

↑ 711 m, ↓ 744 m ▲ 0 m ▲ 217 m

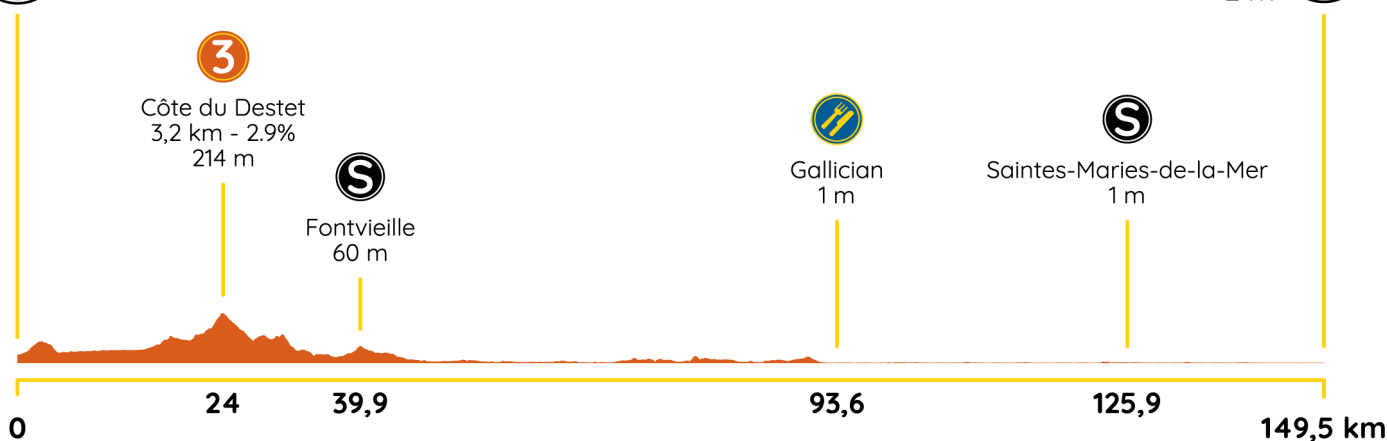


**CHÂTEAURENARD**

37 m

**SAINTES-MARIES-DE-LA-MER**

2 m



**KM 24**  
**SOMMET DU COL DU DESTET**  
 GPM 3<sup>e</sup> CATÉGORIE  
 Montée de 1,4 km à 4,5 %



**KM 39,9**  
**LE PARADOU**  
 Intersection D17 / D78 F

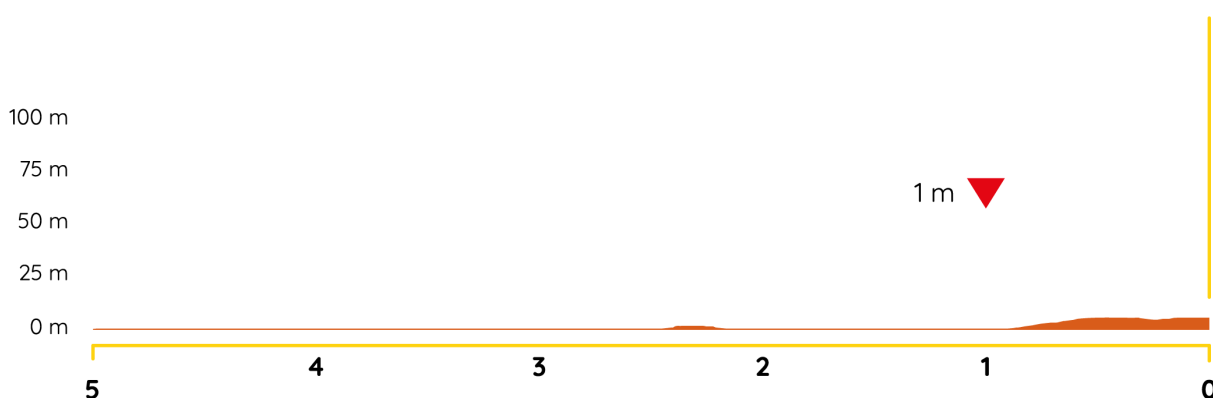


**KM 125,9**  
**SAINTES-MARIES-DE-LA-MER**  
 D38 - Premier passage de la ligne d'arrivée

### 5 DERNIERS KM

**SAINTES-MARIES-DE-LA-MER**

2 m





# ARRIVÉE



# SAINTE-MARIES-DE-LA-MER



**O2**

**14 FÉVRIER 2020**

**174,9 KM**



# AUBAGNE



# LA CIOTAT



## AUBAGNE



### HABITANTS

- 46 621



### LIEUX D'INTÉRÊT

- Le Petit monde de Marcel Pagnol, la maison natale de Marcel Pagnol, le village des santons en Provence
- Le musée de la Légion Étrangère, le musée Martin DUBY
- L'atelier Thérèse Neveu : santons
- La chapelle des pénitents noirs
- La galerie Argilla



### ÉVÉNEMENTS

- Le festival international du film d'Aubagne : mars-avril
- 1895 : Aubagne autrefois, événement autour de Pagnol : mai
- Concert de la fête des mères : mai
- Les nuits flamenkas : juillet
- Argilla ; biennale internationale de la céramique
- Chapiteau culinaire : événement gastronomique autour de chefs
- Le festival du livre et de la parole d'enfant : novembre
- Le Marché de Noël



### SPÉCIALITÉS CULINAIRES

- Les délices du Garlaban



### PRÉSENTATION

5<sup>e</sup> ville des Bouches-du-Rhône, Aubagne est reconnue pour son dynamisme économique, culturel et sportif. Mais c'est aussi une cité riche de son patrimoine et de ses traditions qui participent à sa renommée. Par son dynamisme économique qui s'inscrit désormais au cœur de la métropole Aix Marseille Provence, et par son identité provençale forte, la ville natale de Marcel Pagnol occupe une place singulière aux portes de Marseille, d'Aix-en-Provence et de Toulon. Les marchés d'Aubagne, « Capitale des santons de Provence », sont connus dans toute la région. On y vient pour retrouver l'irremplaçable plaisir du marché provençal. Six Aubagnais sur dix travaillent aujourd'hui sur les sites d'activités des Paluds, de La Martelle, de Napollon et de Saint-Mitre. Cette proximité du lieu de travail favorise la vitalité des quelque 600 associations aubagnaises et le succès des nombreux événements festifs organisés tout au long de l'année.

## LA CIOTAT



### HABITANTS

- 35 500



### LIEUX D'INTÉRÊT

- Le golfe, les plages, les calanques du Mugel et de Figuerolles
- La vieille ville.
- La voie douce. Les travaux de la deuxième tranche sont en cours.
- L'Eden-Théâtre, le plus vieux cinéma en activité au monde.



### ÉVÉNEMENTS

- Au printemps, le nautisme est à l'honneur avec le salon nautique «Les Nauticales» ,
- En été , festivals, spectacles et événements en tous genres viennent ponctuer les journées ensoleillées
- En Octobre, la ville accueille le festival « Il était une fois 1720 »
- Enfin, l'hiver crèches, parades, marchés et défilés animent la ville à l'occasion des festivités de Noël.



### SPÉCIALITÉS CULINAIRES

- Tous les matins sur le Port-Vieux de La Ciotat se tient le marché aux poissons : sardines, soles, dorades, loups, baudroies, rascasses, rougets... à acheter en direct à la sortie du bateau...



### PRÉSENTATION

L'histoire de La Ciotat est intimement liée à la mer. La ville s'est construite autour de son port et s'est développée grâce à son savoir-faire industriel dans le domaine naval. Aujourd'hui, La Ciotat se place comme l'un des principaux pôles de haute plaisance du bassin méditerranéen, notamment grâce à la position de leader de La Ciotat Shipyards, site maritime d'excellence. Dans un décor d'exception, où les joyaux patrimoniaux se mêlent à des paysages remarquables, les associations et les clubs locaux profitent de la beauté de la baie ciotadenne pour pratiquer leurs passions, qu'elles soient touristiques, culturelles ou sportives. Le label «Plus belle baie du Monde», obtenu en 2019, est là pour rappeler que la ville fait partie des plus beaux littoraux du monde. Les aménagements successifs accentuent l'apparence d'une ville ouverte sur la mer, baignant dans le soleil. La réhabilitation du Port-Vieux et du front de mer, repensée avec celle du cœur de ville, marque la touche finale de la requalification du magnifique littoral ciotaden.



# 02 AUBAGNE LA CIOTAT - ROUTE DES CRÊTES

14 FÉVRIER 2020 ● 174,9 KM



**DÉPART FICTIF  
AUBAGNE**  
Hôtel-restaurant du  
Parc / Le Manoir - 12h15

**ARRIVÉE  
LA CIOTAT**  
Route des Crêtes  
16h39 / 17h05





# DÉPART



# AUBAGNE



#### ITINÉRAIRE

#### KM À PARCOURIR

#### DEPUIS LE KM 0

#### MOYENNES HORAIRES

38 KM/H 40 KM/H 42 KM/H

				38 KM/H	40 KM/H	42 KM/H	
	<b>DÉPART FICTIF</b> 6,1 km jusqu'au kilomètre 0 à Gémenos au niveau hôtel-restaurant du Parc - cours Maréchal Foch / avenue Elzéard Rougier / D2 ( Route de Gémenos) / GÉMENOS / avenue de Verdun / boulevard des Allées / cours Sudre / D2		181,0		12.15.00	12.15.00	12.15.00
	<b>DÉPART AUBAGNE</b>						
	<b>KM 0</b> : sortie de Gémenos au niveau de l'Hôtel du Parc / Le Manoir	D2	174,9	0	12:30:00	12:30:00	12:30:00
	<b>ATTENTION</b> : pont étroit, pied du col de L'ESPIGOULIER 7 %	D2	173,7	1,2	12:31:53	12:31:48	12:31:42
<b>1</b>	<b>SOMMET DE L'ESPIGOULIER - GPM 1<sup>ère</sup> CATÉGORIE</b>	D2	164,4	10,5	12:46:33	12:45:45	12:44:59
	Intersection D2 / D45 : continuer sur la droite en direction du PLAN-D'AUPS / LA SAINTE-BAUME	D2	160,8	14,1	12:52:14	12:51:09	12:50:07
	Entrer dans le département du VAR	D80	160,0	14,9	12:53:29	12:52:21	12:51:15
	Entrer et traverser le PLAN-D'AUPS : <b>ATTENTION NOMBREUX RALENTISSEURS</b>	D80	158,3	16,6	12:56:10	12:54:54	12:53:40
<b>S</b>	<b>SPRINT : au niveau de la brasserie de LA SAINTE-BAUME</b>	D80	153,3	21,6	13:04:03	13:02:24	13:00:48
	Intersection D80 / D95 : prendre à gauche en direction de NANS-LES-PINS : <b>ATTENTION DESCENTE ÉTROITE</b>	D80	152,6	22,3	13:05:09	13:03:27	13:01:47
	Entrer dans NANS-LES-PINS : <b>ATTENTION NOMBREUX RALENTISSEURS PRONONCÉS</b>	D80	145,5	29,4	13:16:21	13:14:06	13:11:55
	Intersection D280 / D80 continuer en face en direction de SAINT-ZACHARIE (D280) route de Marseille	D280	145,3	29,6	13:16:39	13:14:24	13:12:12
	Rond-point D280 / D560 : prendre la 2 <sup>e</sup> sortie en direction de A50 / AUBAGNE / SAINT-ZACHARIE	D560	142,0	32,9	13:21:51	13:19:21	13:16:54
	Entrer dans SAINT-ZACHARIE : <b>ATTENTION NOMBREUX RALENTISSEURS</b>	D560	137,5	37,4	13:28:57	13:26:06	13:23:19
	Rond-point : prendre la 3 <sup>e</sup> à droite en direction d'AUBAGNE / AURIOL	D560	137,2	37,7	13:29:25	13:26:33	13:23:44
	Entrer dans le département des BOUCHES-DU-RHÔNE	D560	132,6	42,3	13:36:40	13:33:27	13:30:18
	Entrer dans AURIOL	D560	131,4	43,5	13:38:33	13:35:15	13:32:00
	Rond-point : prendre la 4 <sup>e</sup> sortie en direction de LA SAINTE-BAUME / GÉMENOS / PLAN-D'AUPS	D45 A	131,1	43,8	13:39:01	13:35:42	13:32:25
<b>1</b>	<b>SOMMET DE LA COUTRONNE (100m avant intersection D45A / D2) - GPM 1<sup>ère</sup> CATÉGORIE</b>	D45 A	121,1	53,8	13:54:48	13:50:42	13:46:42
	Intersection D45 A / D2 : continuer en face en direction PLAN-d'AUPS	D2	121,0	53,9	13:54:57	13:50:51	13:46:50
	Entrer dans le département du VAR	D80	120,1	54,8	13:56:22	13:52:12	13:48:07
	Entrer et traverser PLAN D'AUPS : <b>ATTENTION NOMBREUX RALENTISSEURS</b>	D80	118,7	56,2	13:58:34	13:54:18	13:50:06
	Intersection D80 / D95 : prendre à droite en direction de MAZAUGUES / LA ROQUEBRUSSANNE	D95	113,0	61,9	14:07:33	14:02:51	13:58:14
	Intersection D95 / D64 : prendre à droite en direction de LA ROQUEBRUSSANNE	D64	99,6	75,3	14:28:42	14:22:57	14:17:22
	Entrer dans MAZAUGUES : <b>ATTENTION PASSAGE TRES ÉTROIT DANS LA TRAVERSÉE DE LA COMMUNE</b>	D64	98,8	76,1	14:29:57	14:24:09	14:18:30
	<b>ATTENTION</b> : prendre à gauche en direction de BRIGNOLES - D95	Place Abraham	98,5	76,4	14:30:25	14:24:36	14:18:55
	<b>ATTENTION</b> : prendre à droite en direction La ROQUEBRUSSANNE - D64	Place de l'Église	98,4	76,5	14:30:34	14:24:45	14:19:03
<b>3</b>	<b>SOMMET DE LA CÔTE DE MAZAUGUES (Sortie de Mazaugues) - GPM 3<sup>e</sup> CATÉGORIE</b>	D64	96,7	78,2	14:33:15	14:27:18	14:21:28
	Entrer dans LA ROQUEBRUSSANNE	D64	93,2	81,7	14:38:46	14:32:33	14:26:27
	Rond-point D64 / D5 : prendre la première sortie en direction de TOULON / MÉOUNES-LES-MONTRIEUX	D5	92,8	82,1	14:39:23	14:33:09	14:27:01
	Rond-point D5 /D64 : prendre la première sortie en direction de TOULON / MÉOUNES-LES-MONTRIEUX	D5	92,2	82,7	14:40:19	14:34:03	14:27:52
	Intersection D5 / D554 : continuer tout droit en direction de TOULON sur la D554	D554	88,2	86,7	14:46:37	14:40:03	14:33:34
	Entrer dans MÉOUNES-LES-MONTRIEUX	D554	85,6	89,3	14:50:43	14:43:57	14:37:16
	Intersection D554 / D2 : prendre à droite en direction de SIGNES par la D2	D2	85,2	89,7	14:51:20	14:44:33	14:37:50
	Entrer dans SIGNES	D2	76,4	98,5	15:05:13	14:57:45	14:50:24
	Rond-point D2 / rue Lotissement les Cigales : prendre en face la 2 <sup>e</sup> sortie vers LE BEAUSSET / AUBAGNE	D2	76,3	98,6	15:05:22	14:57:54	14:50:32
	Rond-point D2 / rue du pasteur / chemin de Saint-Clair : prendre la 2 <sup>e</sup> sortie vers LE BEAUSSET / AUBAGNE	D2	74,9	100,0	15:07:34	15:00:00	14:52:31
	<b>DÉBUT ZONE RAVITAILLEMENT - SOMMET sortie SIGNES</b>	D2	74,5	100,4	15:08:11	15:00:36	14:53:05
	<b>FIN ZONE RAVITAILLEMENT - 100m avant le rond-point</b>	D2	70,6	104,3	15:14:20	15:06:27	14:58:39
	Rond-point D2 / D402 : prendre la seconde sortie en direction d'AUBAGNE / LE CAMP	D2	70,5	104,4	15:14:29	15:06:36	14:58:47
	Rond-point D2 / Zone : prendre la seconde sortie en direction de l'A50 / LE CAMP / AUBAGNE	D2	68,2	106,7	15:18:06	15:10:03	15:02:04
	Rond-point du CAMP D2 / D8 N : prendre la 2 <sup>e</sup> sortie en direction de LA CIOTAT	D2	65,4	109,5	15:22:31	15:14:15	15:06:03
	Intersection D2 / D26 : continuer sur la D2 en face en direction de CEYRESTE / LA CIOTAT	D2	65,2	109,7	15:22:49	15:14:33	15:06:20

### ITINÉRAIRE

### KM À PARCOURIR

### DEPUIS LE KM 0

### MOYENNES HORAIRES

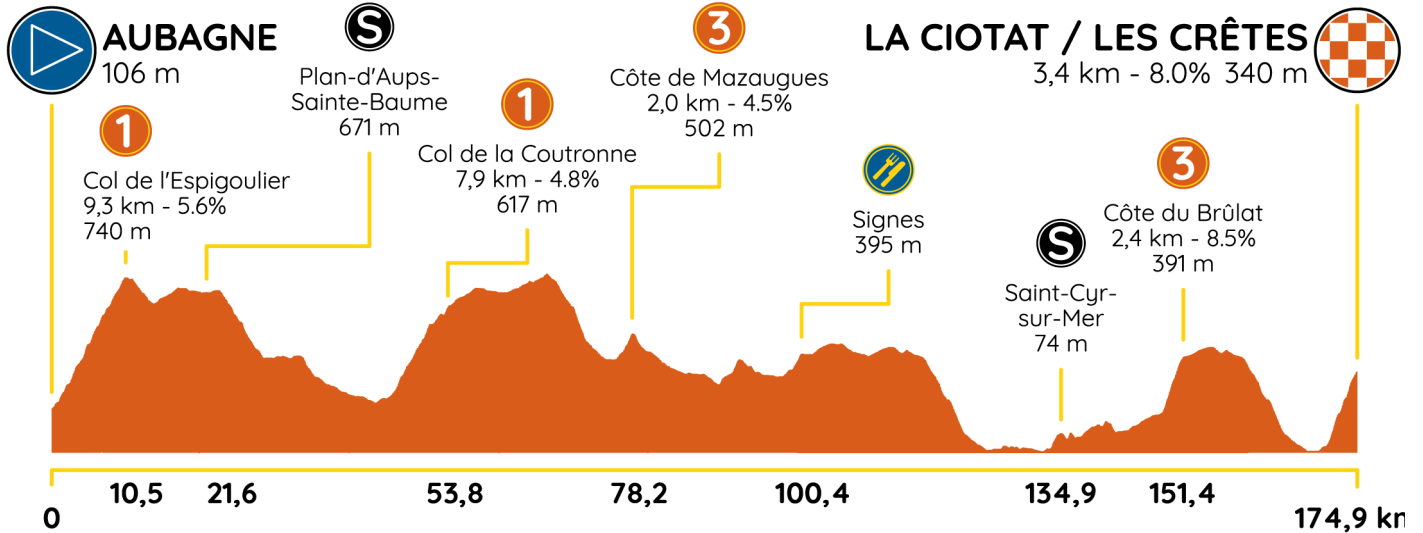
38 KM/H 40 KM/H 42 KM/H

Entrer dans le département des BOUCHES-DU-RHÔNES : D3	D3	61,2	113,7	15:29:07	15:20:33	15:12:02
Entrer dans CEYRESTE : <b>ATTENTION NOMBREUX RALENTISSEURS / ROUTE ÉTROITE</b>	D3	54,3	120,6	15:40:00	15:30:54	15:21:53
Rond-point D3 / boulevard Alphonse David / chemin des Peupliers : prendre 2 <sup>e</sup> sortie en direction d'AUBAGNE / A50	D3	52,1	122,8	15:43:28	15:34:12	15:25:01
Entrer dans LA CIOTAT	D3 A	52,0	122,9	15:43:37	15:34:21	15:25:09
Intersection D3 / D40 A (boulevard de Lavaux) prendre à gauche en direction de SAINT-CYR-SUR-MER	Bd Lavaux / D40 A	51,4	123,5	15:44:33	15:35:15	15:26:00
Rond-point D40 A / avenue de la Gare, pendre la 2 <sup>e</sup> sortie en face vers SAINT-CYR-SUR-MER / SAINT-JEAN	Bd Lavaux / D40 A	50,9	124,0	15:45:20	15:36:00	15:26:42
Rond-point D559 / D40 A : Prendre la 3 <sup>e</sup> sortie en direction de TOULON / BANDOL	D559	49,8	125,1	15:47:04	15:37:39	15:28:16
Entrer dans le département du VAR	D559	45,7	129,2	15:53:32	15:43:48	15:34:07
Rond-point D559 / D66 : prendre la 2 <sup>e</sup> sortie en face en direction de BANDOL / SAINT-CYR-SUR-MER	D559	44,5	130,4	15:55:25	15:45:36	15:35:49
Rond-point AQUALAND : prendre la 1 <sup>ère</sup> sortie en direction de BANDOL / SAINT-CYR-SUR-MER	D559	44,1	130,8	15:56:02	15:46:12	15:36:23
Entrée dans SAINT-CYR-SUR-MER	D559	44,0	130,9	15:56:11	15:46:21	15:36:31
Rond-point MARRO : D559 / D66 : prendre la 1 <sup>ère</sup> sortie sur la D66 en direction Les LECQUES	D66	43,5	131,4	15:56:58	15:47:06	15:37:13
<b>ATTENTION</b> : intersection D66 / bd de la Plage : prendre sur la gauche par l'allée des Pins / Direction LA MADRAGUE	Allée des Pins	42,8	132,1	15:58:04	15:48:09	15:38:12
Rond-point allée des Pins / bd de la Plage : prendre en face par le boulevard de la Plage en direction de LA MADRAGUE	Bd de la Plage	42,3	132,6	15:58:51	15:48:54	15:38:54
Rond-point D87 / boulevard de la Plage : prendre la 1 <sup>ère</sup> sortie en direction de LA MADRAGUE C8	Rte de la Madrague	41,9	133,0	15:59:28	15:49:30	15:39:28
Rond-point avenue de l'Abbé Dol / allée Tramontane : prendre en face 2 <sup>e</sup> sortie sur l'avenue de l'Abbé Dol	Av. de l'Abbé Dol	40,9	134,0	16:01:02	15:51:00	15:40:53
<b>ATTENTION RETRAISSICEMMENT DE VOIES</b>	Av. de l'Abbé Dol	40,4	134,5	16:01:49	15:51:45	15:41:35
<b>S</b> <b>SPRINT : au niveau du panneau sortie LA MADRAGUE</b>	Av. de l'Abbé Dol	40,0	134,9	16:02:26	15:52:21	15:42:09
Intersection chemin de la Narette : prendre à gauche en direction de SAINT-CYR-SUR-MER / BANDOL	Rte de Port d'Alon	38,8	136,1	16:04:19	15:54:09	15:43:51
Intersection route de Port d'Alon / D559 : prendre à gauche la DD9 en direction de SAINT-CYR-SUR-MER / LA CIOTAT	D559	38,5	136,4	16:04:47	15:54:36	15:44:16
Intersection D559 / D266 : prendre à droite en direction de LA CADIÈRE-D'AZUR	D266	37,9	137,0	16:05:43	15:55:30	15:45:07
<b>ATTENTION PASSAGE ÉTROIT</b> / MOULIN DE SAINT-CÔMES	D266	36,8	138,1	16:07:27	15:57:09	15:46:41
Entrer dans LA CADIÈRE-D'AZUR	D266	34,1	140,8	16:11:42	16:01:12	15:50:32
Intersection avenue de la Libération prendre à droite TOUTES DIRECTIONS	Av. de la Libération	33,7	141,2	16:12:19	16:01:48	15:51:06
Intersection D266 / D66 : prendre à gauche suivre «Parking» par le chemin des Baumes	Che. des Baumes	33,3	141,6	16:12:56	16:02:24	15:51:40
Intersection chemin des Baumes / avenue du Moulin	Che. des Baumes	33,1	141,8	16:13:14	16:02:42	15:51:57
Intersection chemin des Baumes / D82	D82	32,5	142,4	16:14:10	16:03:36	15:52:48
Intersection D87 / D82 : prendre en face en direction de SAINT-ANNE-DU-CASTELLET / LE CAMP par la D87	D87	30,7	144,2	16:17:00	16:06:18	15:55:22
Intersection D426 / D87 : prendre à gauche la D26 en direction du Camp du Castellet (Montée du Vieux Camp)	D26	26,1	148,8	16:24:15	16:13:12	16:01:56
<b>3</b> <b>SOMMET DU BRÛLAT (au niveau de l'entrée du Eden Park) - GPM 3<sup>e</sup> CATÉGORIE</b>	D26	23,5	151,4	16:28:21	16:17:06	16:05:38
Intersection D26 / D3 : prendre à gauche en direction de CEYRESTE / LA CIOTAT	D3	22,7	152,2	16:29:36	16:18:18	16:06:46
Entrer dans le département des BOUCHES-DU-RHÔNE D3	D3	18,7	156,2	16:35:54	16:24:18	16:12:28
Entrer dans CEYRESTE : <b>ATTENTION DE NOMBREUX RALENTISSEURS ET DESCENTE ÉTROITE</b>	D3	11,7	163,2	16:46:57	16:34:48	16:22:27
Rond-point D3 / bd Alphonse David / chemin des Peupliers : prendre la 2 <sup>e</sup> sortie en direction d'AUBAGNE / A50	D3	9,5	165,4	16:50:25	16:38:06	16:25:35
Entrer dans LA CIOTAT	D3 A	9,4	165,5	16:50:34	16:38:15	16:25:43
Intersection D3 / D40 A (boulevard de Lavaux) prendre à gauche en direction de SAINT-CYR-SUR-MER	Bd Lavaux / D40 A	8,6	166,3	16:51:49	16:39:27	16:26:51
Rond-point D40 A / avenue de la Gare, pendre la seconde sortie en face en direction de ST CYR / ST JEAN	Bd Lavaux / D40 A	8,1	166,8	16:52:36	16:40:12	16:27:33
Rond-point D559 / D40B / D10 A : prendre la 2 <sup>e</sup> sortie en direction de ST JEAN / CENTRE-VILLE PAR LES PLAGES	D40 B	6,9	168,0	16:54:29	16:42:00	16:29:15
Rond-point D40 B / av. Aubanel / av. St-Jean : prendre la 2 <sup>e</sup> sortie et continuer la D40 B dir. centre-ville par les plages	D40 B	6,8	168,1	16:54:38	16:42:09	16:29:23
Rond-point D40 B / av. Président Wilson : prendre la 2 <sup>e</sup> sortie sur av. Président Wilson direction centre-ville / vieux-port	Av. Prés. Wilson	5,5	169,4	16:56:41	16:44:06	16:31:14
Intersection av. Wilson/V. Hugo/Mistral : prendre à droite, puis à gauche sur av. V. Hugo, vers Hôtel de ville / ctre hospitalier	Av. Victor Hugo	5	169,9	16:57:28	16:44:51	16:31:56
Intersection av. V. Hugo / bd Lamartine : prendre à droite bd Lamartine vers Le Picoussin / centre hospitalier	Bd Lamartine	4,8	170,1	16:57:46	16:45:09	16:32:13
Continuer sur JFK / avenue Marcel Camusso / tout droit jusqu'à la route des Crêtes	Av. JFK	4,3	170,6	16:58:33	16:45:54	16:32:55
<b>ARRIVÉE LA CIOTAT : route des Crêtes</b>		0	174,9	17:05:39	16:52:39	16:39:20



## PROFIL

↑ 2699 m, ↓ 2465 m ▲ 4 m ▲ 748 m



**1**  
**KM 10,5**  
**SOMMET DU COL DE L'ESPIGOULIER**  
 GPM 1<sup>ère</sup> CATÉGORIE  
 Montée de 10,1 km à 5,4 %

**S**  
**KM 21,6**  
**PLAN-D'AUPS**  
 D80 - Brasserie de la Sainte-Baume

**1**  
**KM 53,8**  
**SOMMET DU COL DE LA COUTRONNE**  
 GPM 1<sup>ère</sup> CATÉGORIE  
 Montée de 7,9 km à 4,8 %

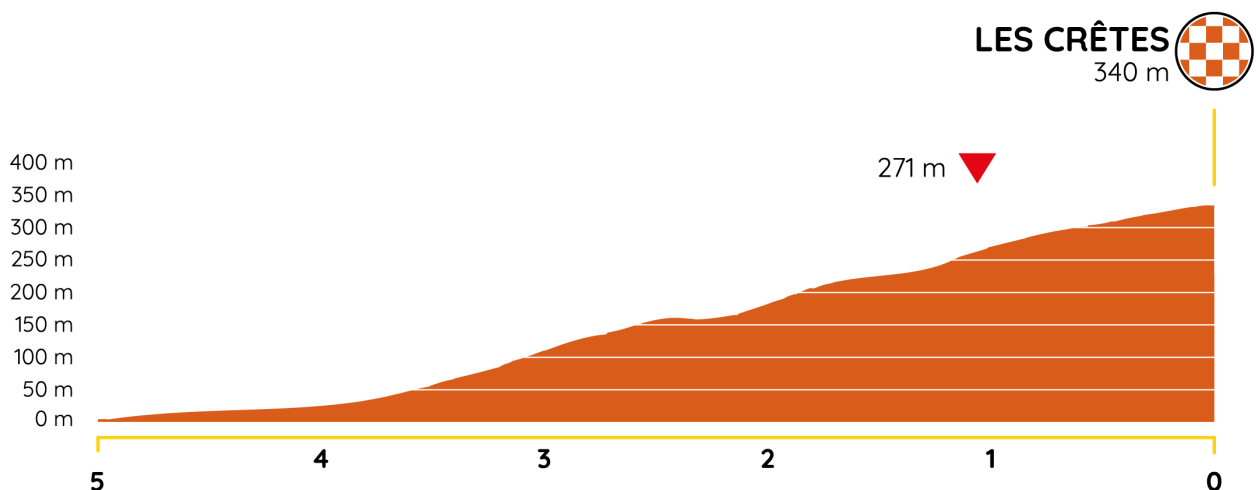
**3**  
**KM 78,2**  
**SOMMET DE LA CÔTE DE MAZAUGES**  
 GPM 3<sup>e</sup> CATÉGORIE  
 Montée de 2,0 km à 4,5 %

**S**  
**KM 134,9**  
**SAINT-CYR-SUR-MER**  
 Avenue de l'Abbé Dol

**3**  
**KM 151,4**  
**SOMMET DU COL DU BRÛLAT**  
 GPM 3<sup>e</sup> CATÉGORIE  
 Montée de 2,4 km à 8,5 %

**3**  
**KM 174,9**  
**ARRIVÉE ROUTE DES CRÊTES**  
 Montée de 3,4 km à 8,0 %

## 5 DERNIERS KM





# ARRIVÉE



# LA CIOTAT



**03**

**15 FÉVRIER 2020**

**140,2 KM**



**ISTRES**



**CHALET REYNARD  
MONT VENTOUX**



## ISTRES



### HABITANTS

- Près de 44 000 habitants



### LIEUX D'INTÉRÊT

- Le Portail d'Arles, Dinosaur'Istres (Oppidum du Castellan), Art Zoo, l'étang de l'Olivier avec son jet d'eau le plus haut de France
- L'étang d'Entressen, La Grande Diagonale de Daniel Buren, le port des Heures Claires, le Pavillon de Grignan, les Arènes du Palio, l'église Notre-Dame-de-Beauvoir, la Chapelle Saint-Sulpice
- Le Jardin méditerranéen, les plages de la Romaniquette et du Ranquet, la Bambouseraie de Sulauze, la Chênaie de Lavalduc, la Tour de la Reine Jeanne et sa chapelle.



### ÉVÉNEMENTS

- La Feria, la Fête de la musique, les Jeudis étoilés, les fêtes d'Istres, les Rues de l'étang
- La Fête des Bergers, le Forum des métiers de la défense et de la sécurité, Eternellement Manga
- Le spectacle des Restos du cœur, le Tour de l'Olivier, Noël
- à Istres ou encore la «Faites du sport».



### SPÉCIALITÉS CULINAIRES

- La bouillabaisse, l'aïoli, la soupe au pistou, la ratatouille
- La tapenade, le tian, la daube provençale, l'anchoïade
- La bourride, la poutargue, la navette, le calisson.



### PRÉSENTATION

Située en plein cœur de la Provence et encadrée par l'étang de Berre et de l'Olivier, à proximité des plages de Méditerranée, des Alpilles et de la Camargue, Istres est une ville dynamique aux multiples labels (Pôle d'excellence de cœur de ville, Marianne d'Or, territoire engagé pour la nature, etc.). Classée «Station de tourisme», la ville invite ses habitants et ses touristes à la découverte de son patrimoine historique, mais également de ses lieux dédiés aux loisirs pour tous. Ville labellisée «4 fleurs» et «2 libellules», ses nombreux parcs et jardins vous incitent à la flânerie seul, en famille ou entre amis. Tout au long de l'année, Istres jouit d'une vie associative, culturelle et sportive (élue par 2 fois la ville la plus sportive de France et d'être labellisée en 2019 «Ville active et sportive - 3 lauriers»).

## BÉDOIN



### HABITANTS

- 3 185



### LIEUX D'INTÉRÊT

- Le massif du mont Ventoux et ses nombreux jas
- La colline Saint-Antonin
- L'église Saint-Pierre
- Les remparts et le portail Cartheron
- Le couvent des Dominicaines et la chapelle Notre-Dame de Nazareth
- La chapelle des Beccaras
- La chapelle de Notre-Dame-du-Moustier
- La chapelle de la Madeleine (monument historique)
- La villa gallo-romaine des Bruns



### ÉVÉNEMENTS

- Le marché (un des plus grands de Provence)
- La fête des vins
- La Récampade
- La fête votive de Bédoin
- La fête votive des Baux et de Sainte-Colombe
- La transhumance
- Le feu de la Saint-Jean



### SPÉCIALITÉS CULINAIRES

- L'omelette à la truffe



### PRÉSENTATION

Bédoin est un village situé au pied du mont Ventoux, occupant la majeure partie de la face sud de celui-ci (9103 ha). Sa forêt, de 6 300 ha en fait la plus grande forêt communale de France, avec de nombreuses et diverses essences d'arbres. Bédoin possède un patrimoine historique exceptionnel inscrit dans un panorama magnifique. La ville est réputée pour la qualité de son accueil et son dynamisme, ainsi que pour ses produits du terroir. De nombreux commerces, restaurants, ruelles typiques vous donneront envie de vous y attarder pour goûter à la douceur de vivre de la Provence.



# 03 ISTRES CHALET REYNARD - MONT VENTOUX

15 FÉVRIER 2020 ● 140,2 KM



**DÉPART FICTIF**  
**ISTRES**  
Avenue Léon Blum  
12h30

**ARRIVÉE**  
**CHALET REYNARD - MONT VENTOUX**  
D974  
16h07 / 16h36





# DÉPART



# ISTRES



# 03 ISTRES ▶ CHALET REYNARD - MONT VENTOUX

15 FÉVRIER 2020

140,2 KM



ITINÉRAIRE

KM À PARCOURIR

DEPUIS LE KM 0

MOYENNES HORAIRES

35 KM/H 38 KM/H 40 KM/H

	<b>DÉPART FICTIF</b> 5,3 km jusqu'au kilomètre 0 - avenue Léon Blum / chemin de Tivoli / avenue Saint-Exupéry / D569 N / D5	145,5		12.30.00	12.30.00	12.30.00	
	<b>DÉPART ISTRES</b>						
	<b>KM 0 : D5 après le passage du pont au dessus de la Nationale</b> D5	140,2	0	12:40:00	12:40:00	12:40:00	
	Rond-point D5 / D10 : prendre la 2 <sup>e</sup> sortie en face pour continuer sur la D5	D5	134,4	5,8	12:49:56	12:49:09	12:48:42
	Rond-point D5 / D113 : prendre la 3 <sup>e</sup> sortie en direction de MOURIÈS / LES BAUX-DE-PROVENCE	D5	130,1	10,1	12:57:18	12:55:56	12:55:09
	Intersection D5 / D17 : prendre à droite la D17 en direction d'AUREILLE / EYGUIÈRES	D17	125	15,2	13:06:02	13:03:59	13:02:48
	Entrer dans AUREILLE	D17	120,7	19,5	13:13:24	13:10:46	13:09:15
	Rond-point D17 / D25 A / D25 B : prendre la 2 <sup>e</sup> sortie en direction de EYGUIÈRES / SALON-DE-PROVENCE	D17	120,5	19,7	13:13:44	13:11:04	13:09:33
	<b>SPRINT : au niveau de la résidence Alpilles Ville Soleil</b> D17	119,6	20,6	13:15:16	13:12:29	13:10:54	
	Entrer dans EYGUIÈRES : <b>ATTENTION RALENTISSEURS PRONONCÉS</b>	D17	114,2	26,0	13:24:31	13:21:00	13:19:00
	Rond-point : prendre la 3 <sup>e</sup> sortie « Toutes directions »	D17	113,7	26,5	13:25:22	13:21:47	13:19:45
	Intersection D72 B / D17 : suivre le panneau « Toutes directions » par la D72 B (avenue de Saint-Roch)	D72 B	113,5	26,7	13:25:42	13:22:05	13:20:03
	Rond-point D569 / D72 B : prendre la 2 <sup>e</sup> sortie en direction de LAMANON / SALON-DE-PROVENCE / MALLEMORT	D72 B	112,8	27,4	13:26:53	13:23:11	13:21:06
	Rond-point D17 / D17 D / D72 B : prendre la 2 <sup>e</sup> sortie en direction de MALLEMORT / ALEINS	D17 D	111,3	28,9	13:29:27	13:25:33	13:23:21
	Entrer dans LAMANON : <b>ATTENTION RALENTISSEURS PRONONCÉS EN DESCENTE</b>	D17 D	109,1	31,1	13:33:13	13:29:01	13:26:39
	Rond-point D17 D / impasse des Genêts : prendre la 2 <sup>e</sup> sortie en direction de MALLEMORT	D17 D	109	31,2	13:33:23	13:29:10	13:26:48
	Rond-point D17 / D23 / Grand rue : prendre la 1 <sup>ère</sup> sortie en direction de ALLEINS / MALLEMORT / SALON	D23	108	32,2	13:35:05	13:30:44	13:28:18
	Intersection D23 / CD71 / route de la Provence : prendre à gauche en direction de ALLEINS / MALLEMORT	D23	107,8	32,4	13:35:25	13:31:02	13:28:36
	Rond-point D17 D / D23 / Allée des écoles : prendre la 3 <sup>e</sup> sortie vers centre-Ville : <b>ATTENTION RALENTISSEURS</b>	D17 D	107,5	32,7	13:35:55	13:31:30	13:29:03
	Rond-point de La Poste : prendre à droite en direction de Senas (D72 E)	Rte de La Tuilière	107,3	32,9	13:36:15	13:31:48	13:29:21
	<b>ATTENTION RÉTRÉCISSEMENT DE VOIE - PONT</b> D72 E	106,2	34,0	13:38:08	13:33:32	13:31:00	
	Intersection D72 E / D538 : prendre à droite en direction de SALON-DE-PROVENCE	D538	106,1	34,1	13:38:18	13:33:41	13:31:09
	Rond-point D17 D / D538 / D23 : prendre la 3 <sup>e</sup> sortie en direction de ALLEINS / MALLEMORT	D23	105,1	35,1	13:40:00	13:35:15	13:32:39
	Rond-point D7 N / D23 : prendre la 2 <sup>e</sup> sortie en direction de MALLEMORT / MERINDOL	D23 E	98,7	41,5	13:50:58	13:45:21	13:42:15
	Entrer dans MALLEMORT	D23 E	98,6	41,6	13:51:08	13:45:30	13:42:24
	Rond-point D23 E / D23 A : prendre la 3 <sup>e</sup> sortie en direction de MERINDOL / CAVAILLON / PERTUIS	D23 E	97,5	42,7	13:53:01	13:47:14	13:44:03
	Entrer dans le VAUCLUSE	D32	96,6	43,6	13:54:33	13:48:39	13:45:24
	<b>ATTENTION</b> : passage à niveau	D32	95,8	44,4	13:55:55	13:49:54	13:46:36
	Rond-point D32 / D973 : prendre la 2 <sup>e</sup> sortie en direction de MERINDOL / PERTUIS / APT	D973	95,1	45,1	13:57:06	13:51:00	13:47:39
	Entrer dans MERINDOL	D973	93,8	46,4	13:59:19	13:53:03	13:49:36
	Rond-point D973 / rue des écoles : prendre la 2 <sup>e</sup> sortie en direction de LAURIS / PERTUIS	D973	93,4	46,8	14:00:00	13:53:40	13:50:12
	Rond-point D973 / D117 : prendre la 2 <sup>e</sup> sortie en direction de CADENET / PERTUIS / LAURIS	D973	87,8	52,4	14:09:35	14:02:30	13:58:36
	Rond-point D973 / D59 / D973 : prendre la 3 <sup>e</sup> à droite en direction de LAURIS / FONTENIS	D973	84,6	55,6	14:15:04	14:07:33	14:03:24
	Entrer dans LAURIS	D973	84,5	55,7	14:15:14	14:07:42	14:03:33
	Rond-point D973 / rue de l'Estancier : prendre la 1 <sup>ère</sup> à droite avenue Philippe de Girard	D973	83,9	56,3	14:16:15	14:08:38	14:04:27
	Intersection D973 / avenue Joseph Garnier : prendre à gauche en direction de Les Amandines / TOUTES DIRECTIONS	D973	83,5	56,7	14:16:56	14:09:15	14:05:03
	<b>SOMMET LE LAURIS (centre-ville avant bar) - GPM 3<sup>e</sup> CATÉGORIE</b> D973	83,2	57,0	14:17:26	14:09:43	14:05:30	
	Rond-point D973 / rue Louis Mourre : prendre la 2 <sup>e</sup> à droite en direction de CADENET / PERTUIS	D973	82,7	57,5	14:18:17	14:10:30	14:06:15
	Rond-point D973 / D27 : prendre la 2 <sup>e</sup> sortie en direction de PUYVERT / LOURMARIN / APT	D27	81,8	58,4	14:19:49	14:11:55	14:07:36
	Rond-point D118 / D27 : prendre la 2 <sup>e</sup> sortie en direction de PUYVERT / LOURMARIN / APT	D27	81,1	59,1	14:21:00	14:13:01	14:08:39
	Entrer dans LOURMARIN	D27	79,4	60,8	14:23:54	14:15:42	14:11:12
	Rond-point D27 / D943 : prendre la 3 <sup>e</sup> sortie BONNIEUX / APT	D943	78,7	61,5	14:25:05	14:16:48	14:12:15
	Rond-point D943 / D27 : prendre la 3 <sup>e</sup> sortie BONNIEUX / APT	D943	78,3	61,9	14:25:46	14:17:25	14:12:51
	Intersection D943 / D36 : prendre à gauche en direction de BONNIEUX / LACOSTE	D36	71,8	68,4	14:36:54	14:27:40	14:22:36



	ITINÉRAIRE	KM À PARCOURIR	DEPUIS LE KM 0	MOYENNES HORAIRES			
				35 KM/H	38 KM/H	40 KM/H	
<b>3</b>	<b>SOMMET DES CÈDRES - GPM 3<sup>e</sup> CATÉGORIE</b>	<b>D36</b>	68,6	71,6	14:42:23	14:32:43	14:27:24
	Entrer dans BONNIEUX : <b>ATTENTION ROUTE TRÈS ÉTROITE + RALENTISSEURS PRONONCÉS</b>	D36	67,6	72,6	14:44:05	14:34:17	14:28:54
	<b>ATTENTION</b> : intersection D3 / D3 A : prendre à gauche en direction de MÉNERBES / LACOSTE	D3	66,7	73,5	14:45:37	14:35:42	14:30:15
	Intersection D3 (avenue des Tilleuls) / D149 : continuer tout droit en direction de MÉNERBES / LACOSTE / GORDES	D3	66,1	74,1	14:46:38	14:36:38	14:31:09
	Rond-point D194 : prendre la 2 <sup>e</sup> sortie de direction de GOULT	D194	65,9	74,3	14:46:58	14:36:56	14:31:27
	Rond-point D145 / D900 : prendre la 2 <sup>e</sup> sortie en direction de GOULT	D145	60,3	79,9	14:56:33	14:45:46	14:39:51
	Entrer dans GOULT	D105	58,7	81,5	14:59:17	14:48:17	14:42:15
	<b>ATTENTION</b> : intersection, prendre à droite en direction de GORDES / ROUSSILLON	Che. de la Gouranne	58,6	81,6	14:59:27	14:48:26	14:42:24
	Intersection D105 / chemin de la Gouranne : prendre à droite en direction de GORDES / ROUSSILLON	D105	58,4	81,8	14:59:47	14:48:44	14:42:42
	Rond-point D105 / D104 : prendre la 2 <sup>e</sup> à droite en direction de SAINT-PANTALÉON / GORDES	D104	58,1	82,1	15:00:17	14:49:12	14:43:09
	Intersection D60 / D104 : prendre à droite en direction de JOUCAS / GORDES	D60	57,4	82,8	15:01:28	14:50:18	14:44:12
	<b>ATTENTION</b> : intersection D60 / D156 : prendre à gauche <b>ROUTE TRÈS ÉTROITE AVEC TRAVERSÉE DE PONT</b>	D156	55,8	84,4	15:04:12	14:52:49	14:46:36
	Intersection D2 / D156 : prendre à gauche en direction de GORDES / CAVAILLON	D2	52,8	87,4	15:09:20	14:57:33	14:51:06
	Rond-point D2 / D15 : prendre la 1 <sup>ère</sup> à droite en direction de GORDES	D15	49,4	90,8	15:15:09	15:02:55	14:56:12
	Entrer dans GORDES	D15	48,3	91,9	15:17:02	15:04:39	14:57:51
	Rond-point Statue D15 / D102 : prendre la dernière sortie en direction de MURS	D15	46,9	93,3	15:19:25	15:06:51	14:59:57
	<b>DÉBUT ZONE RAVITAILLEMENT - panneau sortie GORDES</b>	<b>D15</b>	45,8	94,4	15:21:18	15:08:35	15:01:36
	<b>FIN ZONE RAVITAILLEMENT - aire de pique-nique</b>	<b>D15</b>	44,4	95,8	15:23:41	15:10:47	15:03:42
	Intersection D15 / D244 : prendre à gauche en direction de ABBAYE DE SENANQUE	D244	42,8	97,4	15:26:25	15:13:18	15:06:06
	Intersection D177 / D244 : prendre à droite le D177 en direction de VENASQUE / CARPENTRAS	D177	40,2	100,0	15:30:52	15:17:24	15:10:00
	Intersection D177 / D4 : prendre à gauche en direction de VENASQUE / CARPENTRAS	D4	35,6	104,6	15:38:45	15:24:39	15:16:54
	Entrer dans LE COLOMBIER	D4	31,6	108,6	15:45:36	15:30:57	15:22:54
	Intersection D4 / D77 : prendre à droite en direction de MALEMORT-DU-COMTAT	D77	30,3	109,9	15:47:49	15:33:00	15:24:51
	Intersection D5 / D77 : prendre à droite en direction de MALEMORT-DU-COMTAT	D5	29,1	111,1	15:49:52	15:34:53	15:26:39
	Entrer dans MALEMORT-DU-COMTAT	D5	28,5	111,7	15:50:53	15:35:49	15:27:33
	Rond-point D5 / D158 : prendre la 3 <sup>e</sup> sortie en direction de MAZAN / MORMOIRON	D158	28,3	111,9	15:51:13	15:36:07	15:27:51
	Intersection D158 / D77 : prendre à gauche en direction de MAZAN / MORMOIRON	D77	27,9	112,3	15:51:54	15:36:44	15:28:27
	Intersection D150 / D77 : prendre en face en direction de MORMOIRON	D77	25,5	114,7	15:56:00	15:40:31	15:32:03
	Intersection D77 / D942 : prendre à droite en direction de MORMOIRON	D942	24,4	115,8	15:57:53	15:42:15	15:33:42
	Entrer dans MORMOIRON	D14	22,2	118,0	16:01:39	15:45:43	15:37:00
	Rond-point D14 / D942 : prendre la 3 <sup>e</sup> sortie en direction de BÉDOIN / CAROMB	D14	21,9	118,3	16:02:09	15:46:11	15:37:27
	Intersection D14 / route de FLASSAN : continuer en direction de SAINT-PIERRE / BÉDOIN	D14	20,9	119,3	16:03:51	15:47:45	15:38:57
	Rond-point D14 / D224 : prendre en face en direction de BÉDOIN	D14	20,7	119,5	16:04:11	15:48:03	15:39:15
	Rond-point D14 / D974 : prendre en face la 2 <sup>e</sup> sortie en face en direction de BÉDOIN / MONT VENTOUX	D974	16,6	123,6	16:11:12	15:54:31	15:45:24
<b>S</b>	<b>SPRINT : au niveau de la Cave Coopérative (100m avant le panneau d'entrée à BÉDOIN)</b>	<b>D974</b>	15,2	125,0	16:13:35	15:56:43	15:47:30
	Rond-point D974 / chemin de Ménègue : prendre la 3 <sup>e</sup> sortie en direction de BÉDOIN / MONT VENTOUX	D974	15,1	125,1	16:13:45	15:56:52	15:47:39
	Entrer dans BÉDOIN	D974	15,1	125,1	16:13:45	15:56:52	15:47:39
	Rond-point D974 / avenue Barral des Baux : prendre la 1 <sup>ère</sup> sortie en direction du MONT VENTOUX	D974	14,8	125,4	16:14:15	15:57:20	15:48:06
	Intersection D974 / D213 : continuer en direction de MONT VENTOUX / MALAUCÈNE	D974	14,6	125,6	16:14:35	15:57:38	15:48:24
	Rond-point D974 / route du mont Ventoux : prendre la 1 <sup>ère</sup> sortie en direction du MONT VENTOUX / CHALET REYNARD	D974	14,3	125,9	16:15:05	15:58:06	15:48:51
	Entrer dans SAINTE-COLOMBE	D974	10,3	129,9	16:21:56	16:04:24	15:54:51
	<b>ARRIVÉE : CHALET REYNARD - GPM 1<sup>ère</sup> CATÉGORIE</b>	<b>D974</b>	<b>0</b>	<b>140,2</b>	<b>16:46:26</b>	<b>16:26:58</b>	<b>16:16:18</b>



## PROFIL

↑▲ 2636 m, ↓▲ 1208 m ▲▲ 2 m ▲ 1430 m



**KM 20,6**  
**AUREILLE**  
D17 - Résidence Alpilles Ville  
Soleil



**KM 57**  
**SOMMET DU COL DE LAURIS**  
GPM 3<sup>e</sup> CATÉGORIE  
Montée de 1,1 km à 3,8 %



**KM 71,6**  
**SOMMET DU COL DES CÈDRES / BONNIEUX**  
GPM 3<sup>e</sup> CATÉGORIE  
Montée de 2,8 km à 4,1 %

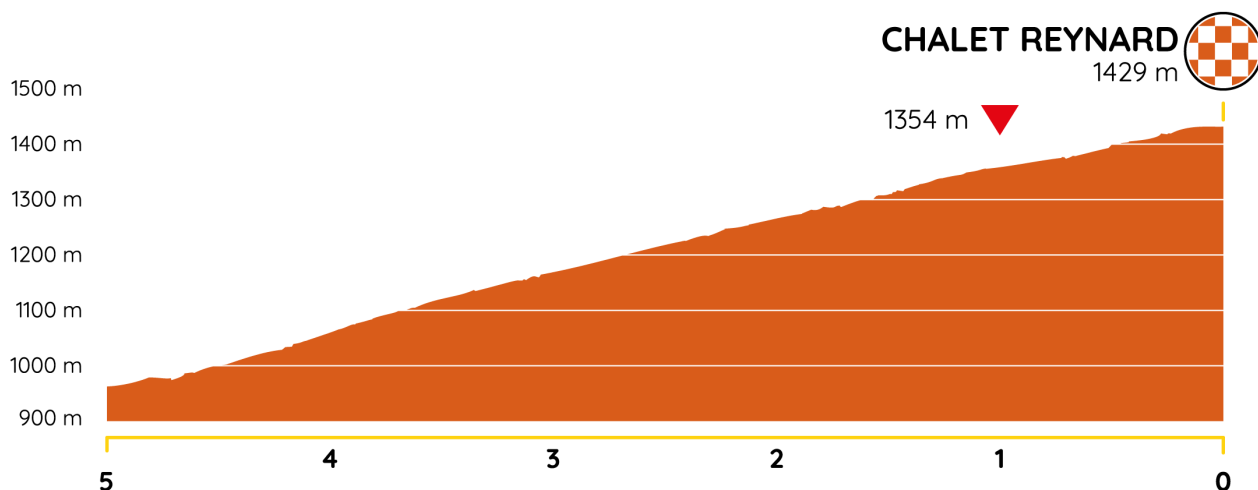


**KM 125**  
**BÉDOIN**  
D974 - Au niveau de la Cave  
Coopérative



**KM 140,2**  
**ARRIVÉE CHALET REYNARD / MONT VENTOUX**  
GPM 1<sup>ère</sup> CATÉGORIE  
Montée de 14,6 km à 7,6 %

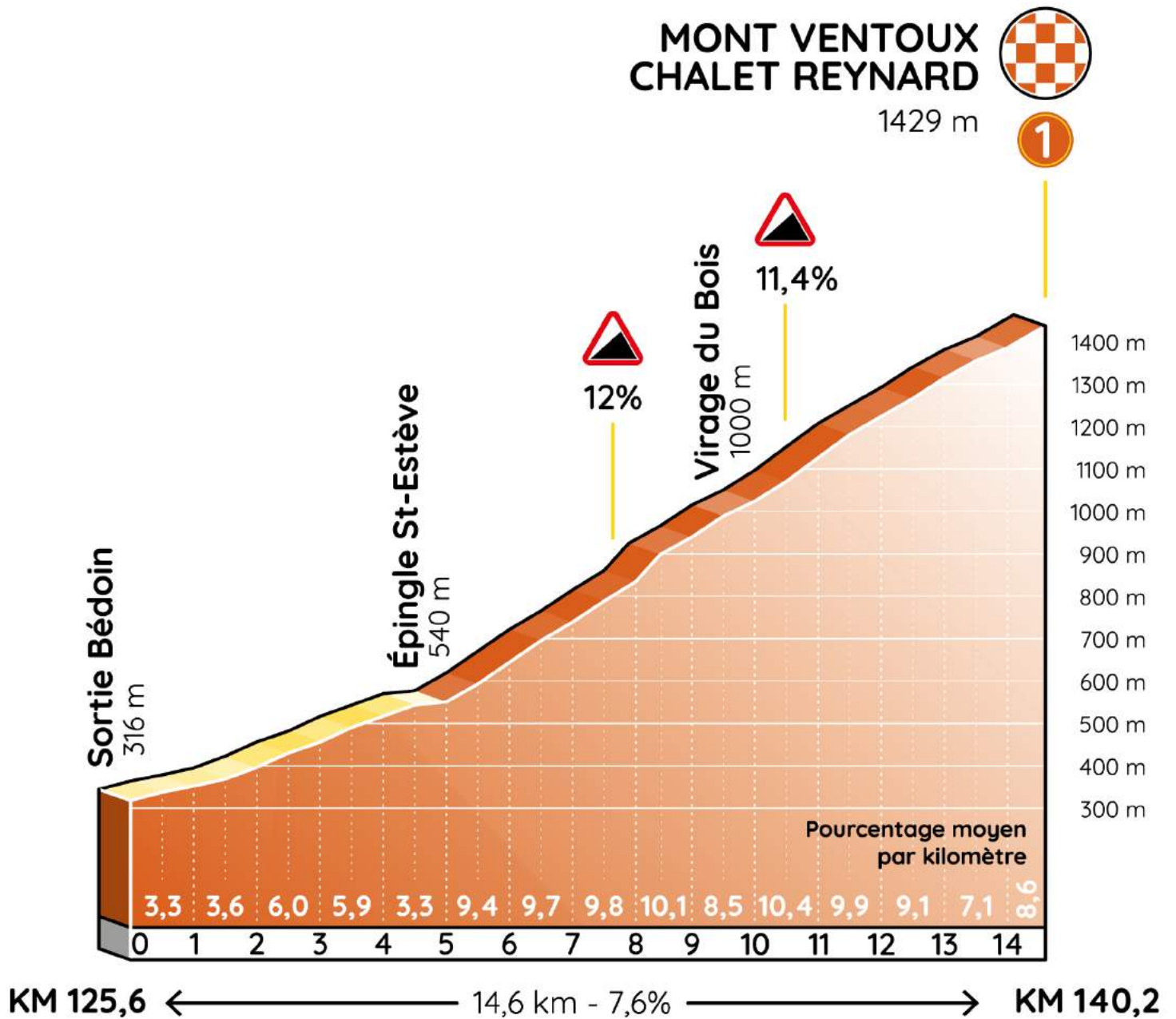
## 5 DERNIERS KM







## PROFIL ASCENSION FINALE



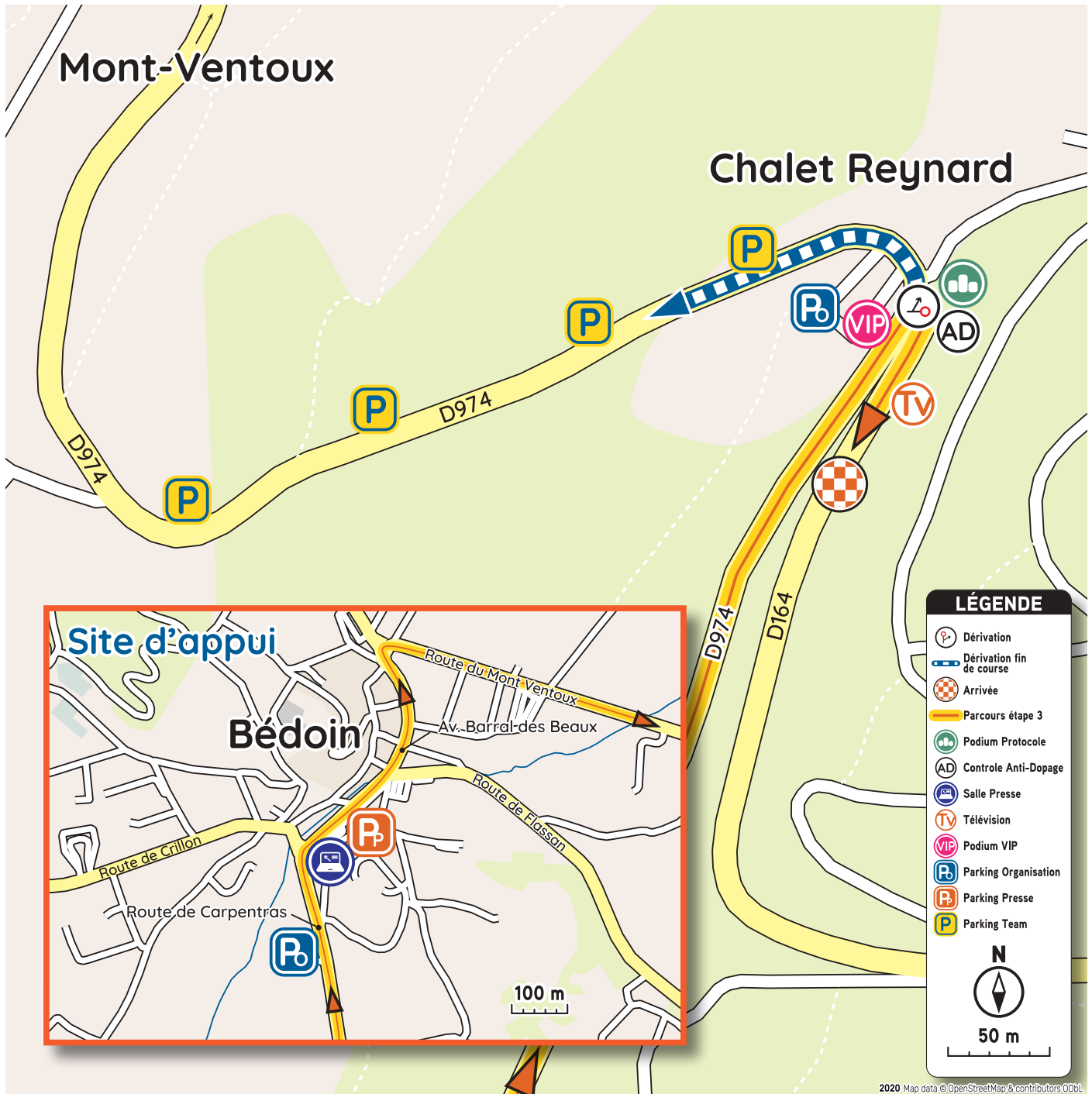
# 03

ISTRES ▶ CHALET REYNARD - MONT VENTOUX

15 FÉVRIER 2020

140,2 KM

★★★★★



# ARRIVÉE



# CHALET REYNARD - MONT VENTOUX

## BOUTIQUE OFFICIELLE

AUX ARRIVÉES ET DÉPARTS DE VOTRE ÉVÉNEMENT SPORTIF



**SWEAT VENTOUX**

**40 €**

70% coton recyclé



**T-SHIRT "SPRINTEUR"**

**25 €**

60% Polyester  
40% Coton



**LA CANETTE**

**6 €**

550 ml



**LA MUSETTE**

**10 €**

 Fabriqué en France

[SPOREO-SHOP.COM](https://sporeo-shop.com)

Retrouvez l'ensemble des produits fan  
du Tour de la Provence

**-10%\***



**O4**

**16 FÉVRIER 2020**

**170,5<sub>KM</sub>**



**AVIGNON**



**AIX-EN-PROVENCE**



## AVIGNON



### HABITANTS

- 93 000



### LIEUX D'INTÉRÊT

- Avignon est une ville aux patrimoines bâti et naturel uniques : plus grand Palais gothique d'Europe, remparts, églises
- Hôtels particuliers et livrées, coeur de ville moyen-âgeux
- Plus grande île fluviale d'Europe, nombreux jardins, etc.



### ÉVÉNEMENTS

- La ville accueille, chaque année, le plus grand Festival de spectacle vivant du monde. Elle propose tout au long de l'année de nombreux festivals, et connaît un bouillonnement culturel intense grâce à de très nombreuses scènes renommées, une scène nationale avec l'Opéra d'Avignon, entièrement restauré, qui rouvrira ses portes en 2020.



### SPÉCIALITÉS CULINAIRES

- La papaline est une friandise alcoolisée qui doit son nom... aux papes qui avaient élu domicile à Avignon.



### PRÉSENTATION

Avignon est une ville composée d'un coeur moyen-âgeux ceint de remparts. À l'intérieur de ce coeur de ville, les hôtels particuliers aux façades somptueuses rivalisent de beauté avec les églises et les placettes qui proposent aux heures les plus chaudes une belle ambiance provençale. Près de 2 000 commerces accueillent les visiteurs au sein d'un centre-ville apaisé dans lequel de nombreuses places et rues ont été requalifiées.

Au-delà des remparts, les faubourgs proposent de nombreux parcs et espaces de verdure.

Avignon, connaît une renommée internationale et accueille chaque année des millions de visiteurs. Depuis maintenant trois années, des artistes internationaux sont accueillis pour des expositions au sein du célèbre palais des Papes.

Avignon est idéalement située au coeur d'un territoire touristique naturel et patrimonial riche.

La gare TGV relie Paris en 2 H 45.

## AIX-EN-PROVENCE



### HABITANTS

- 142 668



### LIEUX D'INTÉRÊT

- Le peintre Cézanne, le centre-ville et le quartier Mazarin
- L'hôtel de Caumont-centre d'art, le musée Granet
- Les marchés, le Pavillon de Vendôme, la fondation Vasarely
- Le Mémorial des Milles



### ÉVÉNEMENTS

- Festival International d'Art lyrique
- Festival de la Chanson française,
- Ironman
- Rencontres économiques d'Aix-en-Provence



### SPÉCIALITÉS CULINAIRES

- Les calissons



### PRÉSENTATION

Aix-en-Provence est une ville universitaire de la région Provence-Alpes-Côte d'Azur, dans le Sud de la France.

Fondée en 122 av. J.-C. sous le nom d'Aquae Sextiae par la garnison romaine de Gaius Sextius Calvinus, Aix devient par la suite la capitale du comté de Provence.

Ville thermale depuis l'Antiquité, Aix-en-Provence dispose d'un important patrimoine culturel (architecture, musée Granet, festival d'art lyrique, Grand Théâtre de Provence, etc.) et s'affirme comme un important pôle touristique.

C'est là qu'est né le peintre Paul Cézanne, figure du postimpressionnisme. Une promenade relie différents endroits importants de la vie de Cézanne, dont la maison où il a grandi, le Jas de Bouffan, et son atelier. La Sainte-Victoire, montagne de calcaire surplombant la ville et son paysage alentour, fut le sujet de nombre de ses œuvres.

La commune compte 143 006 habitants en 2014, ce qui en fait la 24e plus peuplée de France. Elle constitue avec Marseille une aire urbaine qui comptait 1 734 277 habitants en 2013, soit la troisième aire urbaine de France.



# 04 AVIGNON AIX-EN-PROVENCE

16 FÉVRIER 2020 ● 174,9 KM



▶ **DÉPART FICTIF**  
**AVIGNON**  
Place de l'Horloge  
11h10

◻ **ARRIVÉE**  
**AIX-EN-PROVENCE**  
Avenue Bonaparte  
15h32 / 15h58





# DÉPART



# AVIGNON

# O4 AVIGNON ► AIX-EN-PROVENCE

ITINÉRAIRE

KM À PARCOURIR

DEPUIS LE KM 0

MOYENNES HORAIRES

38 KM/H 40 KM/H 42 KM/H

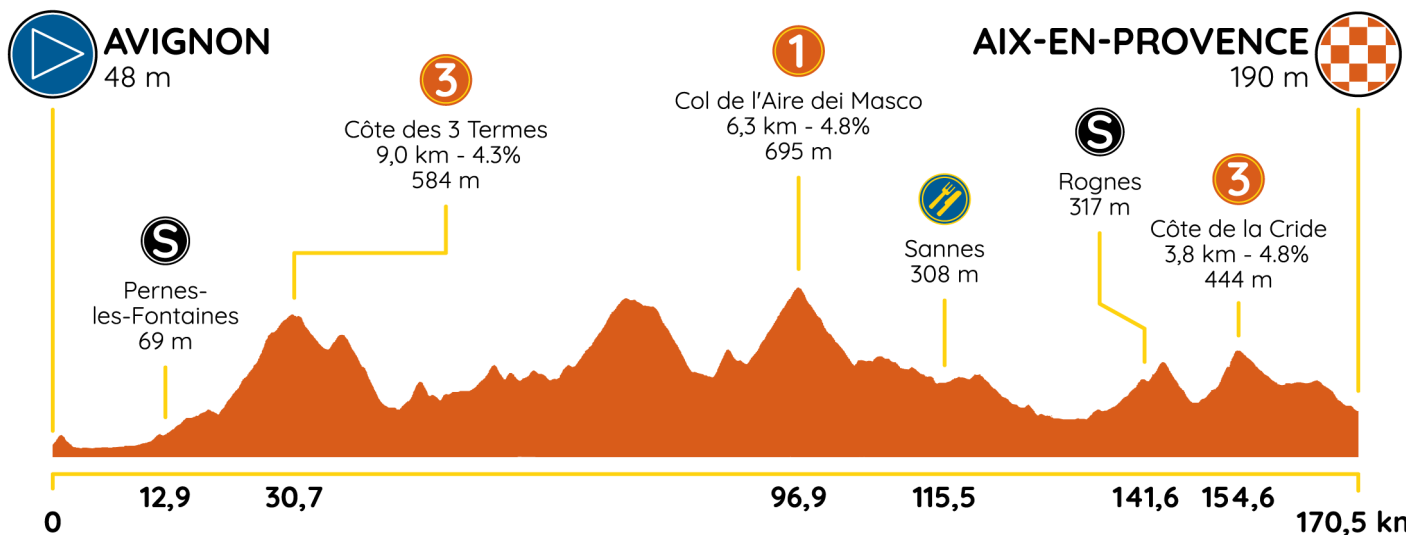
	<b>DÉPART FICTIF</b> Place de L'Horloge. Défilé sur 11,60 km pour rejoindre le KM 0 : boulevard du Rhône / bd du Quai de la Ligne / bd du Quai Saint-Lazare / bd du rempart Saint-Lazare / route de Lyon (D907) / av. Charles De Gaulle Le Pontet / av. François Lascour (D62) / avenue Vidier / route de Morières (D53) / D28 (Route de Saint-Saturnin)		182,1			11.10.00	11.10.00	11.10.00
	<b>DÉPART AVIGNON</b>							
	<b>KM 0</b> : D28 / route de Saint-Saturnin au niveau du pont au-dessus de l'autoroute	D28	170,5	0	11:30:00	11:30:00	11:30:00	
	Entrer dans SAINT-SATURNIN / <b>ATTENTION RALENTISSEURS IMPORTANTS</b>	D28	169,3	1,2	11:31:53	11:31:48	11:31:42	
	Rond-point : prendre la seconde sortie en direction de SAINT-SATURNIN / PERNES-LES-FONTAINES	D28	169,2	1,3	11:32:02	11:31:57	11:31:50	
	Rond-point boulevard de la Libération / avenue de la Rétanque : prendre en face	D28	168,1	2,4	11:33:46	11:33:36	11:33:24	
	Rond-point : prendre la 3 <sup>e</sup> sortie par la D28 en direction de PERNES-LES-FONTAINES / MONTEUX	D28	163,9	6,6	11:40:23	11:39:54	11:39:23	
	Rond Point : prendre la 2 <sup>e</sup> sortie par la D28 en direction de PERNES-LES-FONTAINES	D28	160,4	10,1	11:45:54	11:45:09	11:44:22	
	<b>SPRINT : au niveau du panneau d'entrée de PERNES-LES-FONTAINES</b>	D28	157,6	12,9	11:50:19	11:49:21	11:48:21	
	Entrer dans PERNES-LES-FONTAINES	D28	157,6	12,9	11:50:19	11:49:21	11:48:21	
	Rond-point D28 / D938 : prendre la 2 <sup>e</sup> sortie à droite, direction centre-ville / ST-DIDIER / <b>ATTENTION RALENTISSEURS</b> Av. Saint-Martin	D28	157,5	13,0	11:50:28	11:49:30	11:48:29	
	Intersection avenue Saint-Martin / avenue Jean Jaures / Continuer sur la D28 direction SAINT-DIDIER	Av. du Bariot	156,7	13,8	11:51:43	11:50:42	11:49:37	
	Rond-point av. du Bariot / av. Fontaine de Luna : prendre la 1 <sup>ère</sup> sortie en direction de Saint-DIDIER / VENASQUE	Av. Fontaine de Luna	156,3	14,2	11:52:20	11:51:18	11:50:11	
	Rond-point av. René Char / av. Luna : prendre sur la gauche en direction de Saint-DIDIER / VENASQUE	Av. René Char	156,2	14,3	11:52:29	11:51:27	11:50:19	
	Rond-point D28 : prendre la 2 <sup>e</sup> sortie en face sur la D28 en direction de SAINT-DIDIER	D28	155,4	15,1	11:53:44	11:52:39	11:51:27	
	Rond-point D28 / D328 : prendre la 1 <sup>ère</sup> sortie sur la droite en direction de VENASQUE / LE BEAUCET	D28	153,0	17,5	11:57:31	11:56:15	11:54:52	
	Rond-point D28 / chemin de Nice : prendre la 1 <sup>ère</sup> à droite en direction de VENASQUE / LE BEAUCET	D28	152,3	18,2	11:58:37	11:57:18	11:55:51	
	Intersection D28 / Rue Le Cours : en face vers VENASQUE / LE BEAUCET : <b>RÉTRÉCISSEMENT DE VOIES</b>	D28	152,1	18,4	11:58:55	11:57:36	11:56:08	
	Intersection D4 / D28 : prendre à droite en direction de VENASQUE / APT	D4	149,0	21,5	12:03:48	12:02:15	12:00:33	
	Entrer dans COLOMBIER	D4	148,8	21,7	12:04:06	12:02:33	12:00:50	
	Intersection D4 / D177 : prendre à droite en direction de GORDES	D177	144,5	26,0	12:10:53	12:09:00	12:06:58	
	<b>SOMMET DES 3 TERMES (100m avant intersection) - GPM 3<sup>e</sup> CATÉGORIE</b>	D177	139,8	30,7	12:18:18	12:16:03	12:13:40	
	Intersection D177 / D244 : prendre à gauche en direction de GORDES	D244	139,7	30,8	12:18:27	12:16:12	12:13:48	
	Intersection D224 / D15 : prendre à gauche en direction de MURS / ROUSSILLON	D15	137,3	33,2	12:22:14	12:19:48	12:17:13	
	Intersection D15 / D15 A : prendre à droite en direction de MURS / ROUSSILLON	D15	134,8	35,7	12:26:10	12:23:33	12:20:47	
	Intersection D15 / D4 : prendre à droite en direction de ROUSSILLON / APT	D4	133,2	37,3	12:28:41	12:25:57	12:23:04	
	Entrer dans MURS	D4	133,0	37,5	12:28:59	12:26:15	12:23:21	
	Intersection D4 / D15 : continuer en face sur la D4 en direction de JOUCAS / ROUSSILLON / APT - <b>RALENTISSEURS</b>	D4	132,9	37,6	12:29:08	12:26:24	12:23:29	
	Intersection : D4 / D102 A : prendre à droite en direction de JOUCAS / GORDES	D102 A	131,3	39,2	12:31:39	12:28:48	12:25:46	
	Entrer dans JOUCAS - <b>ATTENTION RALENTISSEURS</b>	D102 A	127,9	42,6	12:37:01	12:33:54	12:30:37	
	Intersection D102 A / D102 : prendre à gauche en direction de APT / ROUSSILLON	D102	127,8	42,7	12:37:10	12:34:03	12:30:45	
	Intersection D102 / D60 : prendre à gauche en direction de ROUSSILLON / APT	D60	127,5	43,0	12:37:38	12:34:30	12:31:10	
	Intersection D102 / D60 : prendre à droite en direction de ROUSSILLON / APT	D102	127,4	43,1	12:37:47	12:34:39	12:31:18	
	Intersection D102 / D2 : prendre en face en direction de ROUSSILLON	D102	126,1	44,4	12:39:50	12:36:36	12:33:09	
	Intersection D169 / D102 : prendre à gauche en direction de ROUSSILLON	D169	124,2	46,3	12:42:49	12:39:27	12:35:51	
	Intersection D169 / rue des Bourgades : prendre à gauche en direction de MURS / APT	D169	122,9	47,6	12:44:52	12:41:24	12:37:42	
	Rond Point D169 / D227 / D105 : prendre la seconde sortie sur la gauche en direction de SAINT-SATURNIN / MURS / APT	D227	122,4	48,1	12:45:39	12:42:09	12:38:24	
	Intersection D4 / D227 : continuer en face en direction de SAINT-SATURNIN-LES-APT	D227	119,7	50,8	12:49:54	12:46:12	12:42:15	
	Intersection D2 / D227 : prendre sur la droite la D2 en direction de SAINT-SATURNIN-LES-APT	D2	116,8	53,7	12:54:28	12:50:33	12:46:23	
	Entrer dans SAINT-SATURNIN-LES-APT - <b>ATTENTION RALENTISSEURS</b>	D2	113,6	56,9	12:59:31	12:55:21	12:50:57	
	Intersection D2 / D943 : prendre à droite en direction de APT	D943	113,4	57,1	12:59:49	12:55:39	12:51:14	
	Intersection D943 / D179 : prendre à gauche en direction de RUSTREL	D179	112,1	58,4	13:01:52	12:57:36	12:53:05	
	Rond-point D179 / D30 / D22 : prendre la 3 <sup>e</sup> sortie en direction de BANON / GIGNAC	D22	104,0	66,5	13:14:39	13:09:45	13:04:39	
	Intersection D22 / D33 : prendre à droite en direction de VIENS	D33	97,4	73,1	13:25:04	13:19:39	13:14:04	
	Entrer dans VIENS	D33	92,7	77,8	13:32:29	13:26:42	13:20:46	
	Intersection D33 / D190 : prendre à droite en direction de CAZEUNEUVE / APT	D190	92,6	77,9	13:32:38	13:26:51	13:20:54	
	Intersection D190 / D33 : prendre à gauche en direction de CÉRESTE <b>ATTENTION RALENTISSEURS PRONONCÉS</b>	D33	92,2	78,3	13:33:15	13:27:27	13:21:28	
	Intersection D33 / D155 : prendre à droite en direction de CÉRESTE / APT	D33	87,9	82,6	13:40:02	13:33:54	13:27:36	
	Intersection D33 / D900 : prendre à gauche en direction de FORCALQUIER	D900	85,0	85,5	13:44:36	13:38:15	13:31:44	
	Entrée dans le département des ALPES-DE-HAUTE-PROVENCE	D900	84,6	85,9	13:45:13	13:38:51	13:32:18	

	<b>ATTENTION</b> sur la D900 : intersection prendre à droite pour éviter le Village de CÉRESTE	Av. des Plantiers	84,3	86,2	13:45:41	13:39:18	13:32:43
	Entrer dans CÉRESTE	Av. des Plantiers	82,5	88,0	13:48:31	13:42:00	13:35:17
	Intersection avenue des Plantiers / D31 : prendre à droite en direction de VITROLLES-EN-LUBERON	D31	81,7	88,8	13:49:46	13:43:12	13:36:25
	Intersection rue Jean Mermoz / D32 / bd Jean Jaurès : prendre à droite en direction de VITROLLES-EN-LUBERON	D31	81,5	89,0	13:50:04	13:43:30	13:36:42
<b>1</b>	<b>SOMMET DE L'AIRE DEI MASCO - GPM 1<sup>ère</sup> CATÉGORIE</b>	<b>D31</b>	73,6	96,9	14:02:32	13:55:21	13:47:59
	Entrer dans le département du VAUCLUSE	D33	73,5	97,0	14:02:41	13:55:30	13:48:07
	Entrer dans VITROLLES-EN-LUBERON - <b>ATTENTION RALENTISSEURS</b>	D33	69,6	100,9	14:08:50	14:01:21	13:53:41
	Rond-point D33 / D216 : prendre la 1 <sup>ère</sup> sortie en direction de GRAMBOIS / PERTUIS	D33	69,1	101,4	14:09:37	14:02:06	13:54:23
	Intersection D33 / D42 : prendre à droite en direction de PEYPIN-D'AYGUES	D42	66,2	104,3	14:14:11	14:06:27	13:58:31
	Entrer dans PEYPIN-D'AYGUES - <b>ATTENTION RALENTISSEURS PRONONCÉS</b>	D42	64,4	106,1	14:17:01	14:09:09	14:01:05
	Intersection D42 / D122 : prendre en face CUCURON : <b>RÉTRÉCISSEMENT DE VOIES (passage sur 1 voie)</b>	D42	64,3	106,2	14:17:10	14:09:18	14:01:13
	Intersection D42 / D27 : prendre à droite en direction de ST MARTIN DE LA BRASQUE / CUCURON	D27	60,8	109,7	14:22:41	14:14:33	14:06:12
	Entrer dans SAINT-MARTIN-DE-LA-BRASQUE	D27	60,3	110,2	14:23:28	14:15:18	14:06:54
	Entrer dans LA MOTTE-D'AIGUES - <b>ATTENTION RALENTISSEURS</b>	D27	59,3	111,2	14:25:02	14:16:48	14:08:19
	Intersection D27 / D120 : continuer en face	D27	59,0	111,5	14:25:30	14:17:15	14:08:44
	Rond-point D9 / D27 : prendre la 2 <sup>e</sup> sortie en direction de CUCURON / SANNES	D27	56,4	114,1	14:29:36	14:21:09	14:12:26
	Rond-point de SANNES : prendre la 2 <sup>e</sup> sortie en face en direction de CUCURON	D27	55,3	115,2	14:31:20	14:22:48	14:14:00
	<b>DÉBUT ZONE RAVITAILLEMENT - sortie de SANNES</b>	<b>D27</b>	55,0	115,5	14:31:48	14:23:15	14:14:25
	<b>FIN ZONE RAVITAILLEMENT - panneau chemin de Cucuron à SANNES</b>	<b>D27</b>	52,3	118,2	14:36:03	14:27:18	14:18:16
	Entrer dans CUCURON / <b>ATTENTION RALENTISSEURS</b>	D27	51,2	119,3	14:37:47	14:28:57	14:19:50
	Intersection D56 / D27 : continuer en direction de AUTRES DIRECTIONS	D27	51,1	119,4	14:37:56	14:29:06	14:19:58
	Rond-point boulevard du Sud / D27 : prendre la 3 <sup>e</sup> sortie en direction de CADENET / VILLELAURE	D27	50,4	120,1	14:39:02	14:30:09	14:20:57
	Intersection D182/D27 : prendre à gauche en direction de VILLELAURE	D182	50,3	120,2	14:39:11	14:30:18	14:21:05
	Intersection D182 / D135 : prendre sur la gauche en direction de VILLELAURE	D182	47,1	123,4	14:44:14	14:35:06	14:25:39
	Entrer dans VILLELAURE	D182	43,8	126,7	14:49:26	14:40:03	14:30:21
	Rond-point D973 / D37 : prendre la 1 <sup>ère</sup> sortie en direction de PERTUIS / CADENET / CAVAILLON	D973	43,1	127,4	14:50:32	14:41:06	14:31:20
	Intersection D973 : prendre sur la droite en direction de CADENET / CAVAILLON	D973	42,8	127,7	14:51:00	14:41:33	14:31:45
	Intersection D141 : prendre à gauche pour récupérer la D973 / suivre TOUTES DIRECTIONS	D973	40,3	130,2	14:54:56	14:45:18	14:35:19
	Intersection Nationale 973 : prendre à droite CAVAILLON / LAURIS / APT	D973	40,2	130,3	14:55:05	14:45:27	14:35:27
	Rond-point D943 / D973 Y : prendre la 4 <sup>e</sup> sortie en direction de LA ROQUE / LE PUY-SAINTE-RÉPARADE / ROGNES	D943	38,3	132,2	14:58:04	14:48:18	14:38:09
	Entrer dans le département des BOUCHES-DU-RHÔNES	D543	35,9	134,6	15:01:51	14:51:54	14:41:34
	Intersection D543 / D561 : prendre à droite en direction de LA ROQUE-D'ANTHÉRON	D561	35,4	135,1	15:02:38	14:52:39	14:42:16
	Intersection D543 / D561 : prendre à gauche en direction de ROGNES / LAMBESC / AIX-EN-PROVENCE	D543	35,3	135,2	15:02:47	14:52:48	14:42:24
<b>S</b>	<b>SPRINT : au niveau du panneau 30 km/h</b>	<b>D543</b>	28,9	141,6	15:12:53	15:02:24	14:51:32
	Entrer dans ROGNES	D543	28,8	141,7	15:13:02	15:02:33	14:51:40
	Intersection D15 / D543 : continuer en direction de ÉGUILLES / AIX-EN-PROVENCE	D543	28,7	141,8	15:13:11	15:02:42	14:51:48
	Rond-point D543 / D15 : prendre la 2 <sup>e</sup> sortie en direction de LE PUY-SAINTE-RÉPARADE / PUYRICARD	D15	27,8	142,7	15:14:36	15:04:03	14:53:05
	Intersection D15 / D14 C : prendre à gauche en direction de LE PUY-SAINTE-RÉPARADE	D15	27,3	143,2	15:15:23	15:04:48	14:53:47
	Intersection D14 / D15 : prendre à droite la D14 en direction de LA CRIDE / PUYRICARD	D14	21,5	149,0	15:24:32	15:13:30	15:02:04
	Entrer dans LA CRIDE : <b>ATTENTION RETRAICISSEMENT DE VOIES</b>	D14	20,4	150,1	15:26:16	15:15:09	15:03:38
<b>3</b>	<b>SOMMET DE LA CRIDE - GPM 3<sup>e</sup> CATÉGORIE - ATTENTION PASSAGE ÉTROIT DANS LA DESCENTE</b>	<b>D14</b>	15,9	154,6	15:33:22	15:21:54	15:10:03
	Intersection chemin de Ganay / D14 : prendre à droite en direction de PUYRICARD	D14	14,2	156,3	15:36:03	15:24:27	15:12:28
	Entrée dans PUYRICARD	D14	12,7	157,8	15:38:25	15:26:42	15:14:36
	Rond-point prendre en face en direction de PUYRICARD / AIX-EN-PROVENCE	D14	12,3	158,2	15:39:02	15:27:18	15:15:10
	Rond-point D14 / D14 B : prendre la 2 <sup>e</sup> sortie AIX-EN-PROVENCE	D14	11,2	159,3	15:40:46	15:28:57	15:16:44
	Rond-point D63 / route du Colonel Maurice Bellec : prendre la 3 <sup>e</sup> sortie en direction de VENELLES	D63	10,6	159,9	15:41:42	15:29:51	15:17:35
	<b>ATTENTION PASSAGE SOUS PONT / hauteur 3,60m / VOIE ÉTROITE</b>	D63	9,2	161,3	15:43:54	15:31:57	15:19:34
	Rond-point D63 / D13 : prendre à droite en direction d'AIX-EN-PROVENCE	D13	8,5	162,0	15:45:00	15:33:00	15:20:33
	Intersection D13 / Autoroute : continuer la gauche sur la D13 vers AIX : <b>ATTENTION AMÉNAGEMENTS ROUTIERS</b>	D13	6,5	164,0	15:48:09	15:36:00	15:23:24
	Intersection D13 / D96 : prendre à droite en direction d'AIX LES PLATANES	D96	6,1	164,4	15:48:46	15:36:36	15:23:58
	Entrer dans LES PLATANES - <b>ATTENTION RALENTISSEURS</b>	D96	5,9	164,6	15:49:04	15:36:54	15:24:15
	Intersection ancienne rte des Alpes. Route de Sisteron : prendre à gauche rte de Sisteron en direction d'AIX-EN-PROVENCE	D96	5,1	165,4	15:50:19	15:38:06	15:25:23
	Entrer dans AIX-EN-PROVENCE	D96	4,2	166,3	15:51:44	15:39:27	15:26:40
	Intersection cours Saint-Louis / oulevard Aristide Briand, puis rue de la Molle	Bd Aristide Briand	2,8	167,7	15:53:56	15:41:33	15:28:39
	Prendre à gauche l'av. Maréchal de Lattre de Tassigny vers TOUTES DIRECTIONS / JAS DE BOUFFAN / CENTRE-VILLE	Av. de Tassigny	0,7	169,8	15:57:14	15:44:42	15:31:38
	Prendre à gauche le boulevard de la République en direction de la Rotonde	Bd République	0,6	169,9	15:57:23	15:44:51	15:31:46
	<b>ARRIVÉE À AIX-EN-PROVENCE</b>	<b>Av. Bonaparte</b>	<b>0</b>	<b>170,5</b>	<b>15:58:19</b>	<b>15:45:45</b>	<b>15:32:37</b>



## PROFIL

↑ 2560 m, ↓ 2401 m ▲ 19 m ▲ 694 m



**S**  
KM 12,9  
**PERNES-LES-FONTAINES**  
D28

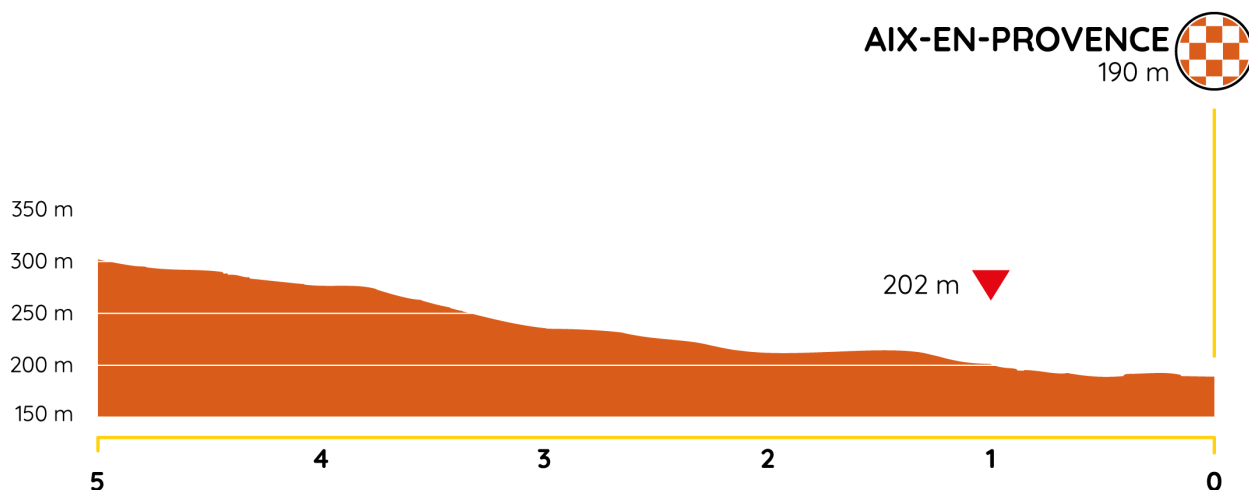
**3**  
KM 30,7  
**SOMMET DU COL DES 3 TERMES**  
GPM 3<sup>e</sup> CATÉGORIE  
Montée de 6,0 km à 4,1 %

**1**  
KM 96,9  
**SOMMET DU COL DE L'AIRE DEI MASCO**  
GPM 1<sup>ère</sup> CATÉGORIE  
Montée de 7,9 km à 4,0 %

**S**  
KM 141,6  
**ROGNES**  
D543

**3**  
KM 154,6  
**SOMMET DE LA CRIDE**  
GPM 3<sup>e</sup> CATÉGORIE  
Montée de 10,1 km à 5,4 %

## 5 DERNIERS KM





# ARRIVÉE



# AIX-EN-PROVENCE

# RÈGLEMENT DE L'ÉPREUVE

TOUR DE LA PROVENCE

## ARTICLE 1 – ORGANISATION

Le 5<sup>e</sup> TOUR DE LA PROVENCE est organisé par l'Union Sportive de La Provence (USLP) sous les règlements de l'Union Cycliste Internationale (UCI), de la Fédération Française de Cyclisme (FFC) et de la Ligue Nationale de Cyclisme (LNC). Il se déroule du jeudi 13 au dimanche 16 février 20 en 4 étapes :

- 1<sup>ère</sup> étape : Chateaufort – Saintes-Maries-de-la-Mer
- 2<sup>e</sup> étape : Aubagne – La Ciotat
- 3<sup>e</sup> étape : Istres – Le mont Ventoux (Chalet Reynard)
- 4<sup>e</sup> étape : Avignon - Aix-en-Provence

## ARTICLE 2 – TYPE D'ÉPREUVE

L'épreuve est réservée aux athlètes de la catégorie Hommes Élites. Elle est inscrite au calendrier UCI ProSeries et attribue des points pour les classements de l'UCI.

## ARTICLE 3 – PARTICIPATION

Conformément à l'article 2.1.005 du règlement de l'UCI, l'épreuve est ouverte aux :

- Équipes UCI WorldTour
- Équipes Continentales Professionnelles UCI
- Équipes Continentales UCI
- Équipes Nationales

Conformément à l'article 2.2.003 du règlement UCI, le nombre maximum de coureurs par équipe est de 7.

Du seul fait de son engagement et/ou de sa participation à l'épreuve, chaque équipe déclare accepter l'intégralité des dispositions du présent règlement particulier et s'engage à les respecter.

## ARTICLE 4 – PERMANENCE

La permanence d'accueil se tiendra le mercredi 12 février 2019 de 14h00 à 18h00 à l'Hôtel Renaissance d'Aix-en-Provence situé 256 avenue Pérouse AIX-EN-PROVENCE.

Le retrait des dossards par les responsables d'équipes licenciés se fait de 14 h30 à 16 h 45.

La réunion des Directeurs Sportifs, en présence des membres du Collège des Commissaires est fixée à 16 h à la Permanence.

## ARTICLE 5 – RADIO-COURSE

Les informations course sont émises sur la fréquence 157.550 MHZ.

## ARTICLE 6 – ASSISTANCE TECHNIQUE NEUTRE

Le service d'assistance neutre est assuré par la société SHIMANO avec 2 véhicules et 1 moto.

## ARTICLE 7 – DÉLAIS D'ARRIVÉE

En fonction des caractéristiques des étapes, les délais d'arrivée ont été fixés à :

- 10 % pour les étapes 1 et 4
- 15 % pour les étapes 2 et 3

Conformément à l'article 2.6.032 du règlement de l'UCI, en cas exceptionnels uniquement, le Collège des Commissaires peut prolonger les délais d'arrivée après consultation de l'organisateur.

## ARTICLE 8 – BONIFICATIONS

Des bonifications en temps reportées uniquement au classement général individuel, sont attribuées dans les arrivées des étapes et les sprints intermédiaires selon l'article 2.6.019 du règlement de l'UCI.

- À chacun des sprints intermédiaires : 3 sec., 2 sec. et 1 sec.
- Aux arrivées de chaque étape : 10 sec., 6 sec. et 4 sec.

## ARTICLE 9 – CLASSEMENT GÉNÉRAL AU TEMPS

Le classement général individuel au temps est établi par l'addition des temps enregistrés dans chacune des étapes en tenant compte des bonifications et pénalisations selon l'article 2.6.014 du règlement de l'UCI.

Conformément à l'article 2.6.027 du règlement de l'UCI, la règle des 3 derniers kilomètres sera appliquée sur les étapes 1 et 4.

Le leader du Classement général individuel aux temps porte un maillot multicolore : bleu, rouge, jaune, noir et blanc.

En cas d'ex-aequo, il est fait application de l'article 2.6.016 du règlement de l'UCI

Les prix Attribués au Classement Général au Temps :

- À chaque Étape Grille UCI : 9 090 € x 4 = 36 360 €
- Au Classement Général Final : 18 180 €

**Total des Prix du Classement Général 54 540 €**

## ARTICLE 10 – CLASSEMENT PAR POINTS

Un classement par points est établi par l'addition des points obtenus dans chacune des 4 étapes ainsi que dans les sprints intermédiaires selon l'article 2.6.017 du règlement de l'UCI.

Il est attribué aux arrivées :

- 1<sup>ère</sup> étape : 10 pts, 8 pts, 6 pts, 5 pts, 4 pts, 3 pts, 2 pts et 1 pt aux 8 premiers coureurs classés
- 2<sup>e</sup>, 3<sup>e</sup> et 4<sup>e</sup> étapes : 15 pts, 12 pts, 10 pts, 9 pts, 8 pts, 7 pts, 6 pts, 5 pts, 4 pts, 3 pts, 2 pts et 1 pt aux 12 premiers classés
- 5 pts, 3 pts et 1 pt aux 3 premiers classés de chaque sprint intermédiaire

Le leader du Classement par points porte un maillot multicolore : noir, rouge et blanc

En cas d'ex-aequo au classement général final aux points, il est fait application des critères suivants :

1. nombre de victoires d'étapes
2. nombre de victoires dans les sprints intermédiaires
3. classement général individuel

Les prix attribués au Classement Général par points :

- 1<sup>er</sup> 800 €
- 2<sup>e</sup> 400 €
- 3<sup>e</sup> 150 €

**Total des prix du Classement Général aux points 1 350 €**

## ARTICLE 11 – CLASSEMENT DES CÔTES

Un classement des Côtes est disputé sur l'ensemble des côtes retenues pour ce classement.

- À chaque côte de 3<sup>e</sup> catégorie, il est attribué : 3 pts, 2 pts, et 1 pt aux 3 premiers coureurs classés.
- À chaque côte de 2<sup>e</sup> catégorie, il est attribué : 7 pts, 5 pts, 3 pts et 2 pts aux 4 premiers coureurs classés
- À chaque côte de 1<sup>ère</sup> catégorie, il est attribué : 10 pts, 8 pts, 6 pts et 4 pts pour les 4 premiers.



# RÈGLEMENT DE L'ÉPREUVE

TOUR DE LA PROVENCE

Le leader du Classement des Côtes porte un maillot de couleur blanche avec des pois bleus et rouges.

En cas d'ex-aequo au classement général des Côtes, il est fait application des critères suivants :

1. nombre de premières places dans les côtes
2. classement général individuel

Les prix attribués au classement général des Côtes :

- 1<sup>er</sup> 800 €
- 2<sup>e</sup> 400 €
- 3<sup>e</sup> 150 €

**Total des prix du Classement Général des Côtes 1 350 €**

## ARTICLE 12 – CLASSEMENT DES JEUNES

Un classement des jeunes est établi sur chacune des étapes.

Ce classement est réservé aux coureurs nés à partir du 1<sup>er</sup> janvier 1994. Le premier jeune du classement général individuel porte un maillot multicolore : vert, rouge et blanc.

Les prix attribués au classement général final des Jeunes :

- 1<sup>er</sup> 500 €
- 2<sup>e</sup> 300 €

**Total des prix du classement général des jeunes 800 €**

## ARTICLE 13 – PRIX DE LA COMBATIVITÉ

Un Prix de la Combativité est attribué sur l'ensemble des étapes.

Ce Prix est attribué au coureur le plus combatif de l'étape par un Jury composé du Directeur de la Course et des membres du Jury des Commissaires.

Les Prix attribués au Prix de la Combativité :

**Au combatif de l'étape : 300 € X 4 étapes 1 200 €**

## ARTICLE 14 – CLASSEMENT PAR ÉQUIPES

Conformément à l'article 2.6.016 du règlement de l'UCI, le classement par équipes du jour s'établit par l'addition des trois meilleurs temps individuels de chaque équipe. En cas d'ex aequo, les équipes sont départagées par l'addition des places obtenues par leurs trois premiers coureurs de l'étape. En cas de nouvelle égalité, les équipes sont départagées par la place de leur meilleur coureur au classement général de l'étape.

Le classement général par équipes s'établit par l'addition des trois meilleurs temps individuels de chaque équipe dans toutes les étapes courues. En cas d'ex-aequo, il est fait application des critères suivants :

1. nombre de 1<sup>ères</sup> places dans le classement par équipes du jour ;
  2. nombre de 2<sup>es</sup> places dans le classement par équipes du jour ; etc.
- S'il y a toujours égalité, les équipes sont départagées par la place de leur meilleur coureur au classement général individuel final.

Toute équipe réduite à moins de 3 coureurs est éliminée du classement général par équipes

## ARTICLE 15 – LES PRIX

Le montant total des prix du 5<sup>e</sup> TOUR DE LA PROVENCE est de :

- Classement général individuel au temps 54 540 €
- Classement par points 1 350 €
- Classement des Côtes 1 350 €
- Classement des Jeunes 800 €
- Prix de la Combativité 1 200 €

**Montant total des Prix 59 240 €**

## ARTICLE 16 – PRÉSENTATION DES ÉQUIPES

Une présentation des équipes se tiendra le 12 février 2019.

Un ordre de passage sera remis à chaque équipe qui devra être obligatoirement présente.

## ARTICLE 17 – LUTTE CONTRE LE DOPAGE – CONTRÔLE ANTIDOPAGE

Les équipes participantes s'engagent à appliquer les dites règles et recommandations et seront pleinement responsables de leur parfait respect par les coureurs et plus généralement par tous les salariés et prestataires.

Le contrôle antidopage s'effectue sous l'autorité de l'UCI par les officiels désignés, à l'arrivée de chaque étape, dans le mobil-home de l'organisation.

## ARTICLE 18 – PROTOCOLE

À l'issue de chaque étape, doivent se présenter au protocole :

- Le vainqueur de l'étape
- Le leader du classement général individuel
- Le leader du classement par points
- Le leader du classement des cotes
- Le leader du classement des jeunes
- Le combatif du jour

Doivent se présenter pour le protocole final à l'issue de la 4<sup>e</sup> étape :

- Le vainqueur de l'étape
- Le leader du classement général individuel
- Le leader du classement par points
- Le leader du classement des cotes
- Le leader du classement des jeunes
- Le combatif de l'étape
- Les 3 premiers du classement général individuel

## ARTICLE 19 – PÉNALITÉS

Les pénalités sont conformes au règlement de l'UCI.

## ARTICLE 20 – ENVIRONNEMENT

L'Union Sportive de La Provence met en place des zones de collectes destinées à la récupération des déchets.

Les coureurs ne peuvent jeter leurs déchets, bidons et tout autre objet que dans ces zones aménagées.

Les coureurs et les suiveurs doivent adopter en toutes circonstances un comportement responsable vis-à-vis de l'environnement dans le respect des dispositions légales en vigueur.

## ARTICLE 21 – INTERPRÉTATION

Le présent règlement particulier a été rédigé en langue française qui fera foi en cas de difficultés d'interprétation de ses termes dans une autre langue.

# CENTRES HOSPITALIERS

TOUR DE LA PROVENCE

## AIX-EN-PROVENCE

### CENTRE HOSPITALIER DU PAYS D'AIX

Avenue des Tamaris  
13100 AIX-EN-PROVENCE  
Tél. : 04 42 33 50 00

## AUBAGNE

### CH D'AUBAGNE EDMOND GARCIN

179, avenue des Sœurs Gastine  
13400 AUBAGNE  
Tél. : 04 42 84 70 00

## AUREILLE

### CH DE SALON-DE-PROVENCE

207, avenue Julien Fabre  
13300 SALON-DE-PROVENCE  
Tél. : 04 90 44 91 44

Temps de trajet : 23 mn

## AVIGNON

### CH HENRI DUFFAUT

305, rue Raoul Follereau  
84000 AVIGNON  
Tél. : 04 32 75 33 33

## BEAUCAIRE

### HÔPITAUX DES PORTES DE CAMARGUE

Route d'Arles  
13150 TARASCON  
Tél. : 04 90 91 56 00

Temps de trajet : 9 mn

## BÉDOIN

### CH DE CARPENTRAS

24, rond-point de l'Amitié  
84200 CARPENTRAS  
Tél. : 04 32 85 88 88

Temps de trajet : 20 mn

## BELLEGARDE

### CENTRE HOSPITALIER D'ARLES HÔPITAL JOSEPH IMBERT

Quartier Fourchon  
13637 ARLES  
Tél. : 04 90 49 29 29

Temps de trajet : 17 mn

## BONNIEUX

### CENTRE HOSPITALIER D'APT

225, avenue de Marseille  
84405 APT  
Tél. : 04 90 04 33 00

Temps de trajet : 15 mn

## CEYRESTE

### CH LA CIOTAT

1, boulevard Lamartine  
13600 LA CIOTAT  
Tél. : 04 42 08 76 00

Temps de trajet : 15 mn

## CHÂTEAURENARD

### CH HENRI DUFFAUT

305, rue Raoul Follereau  
84000 AVIGNON  
Tél. : 04 32 75 33 33

Temps de trajet : 12 mn

## COL DE L'AIRE DEI MASCO

### CH D'APT

225, avenue de Marseille  
84405 APT  
Tél. : 04 90 04 33 00

Temps de trajet : 40 mn

## EYGALIÈRES

### CH INTERCOMMUNAL DE CAVAILLON-LAURIS

119, avenue Georges Clémenceau

84304 CAVAILLON

Tél. : 04 90 78 85 00

Temps de trajet : 18 mn

## EYGUIÈRES

### CH DE SALON-DE-PROVENCE

207, avenue Julien Fabre  
13300 SALON-DE-PROVENCE  
Tél. : 04 90 44 91 44

Temps de trajet : 17 mn

## EYRAGUES

### CH HENRI DUFFAUT

305, rue Raoul Follereau  
84000 AVIGNON  
Tél. : 04 32 75 33 33

Temps de trajet : 14 mn

## FONTVIEILLE

### CENTRE HOSPITALIER D'ARLES HÔPITAL JOSEPH IMBERT

Quartier Fourchon  
13637 ARLES  
Tél. : 04 90 49 29 29

Temps de trajet : 18 mn

## GÉMENOS

### CH D'AUBAGNE EDMOND GARCIN

179, avenue des Sœurs Gastine  
13400 AUBAGNE  
Tél. : 04 42 84 70 00

Temps de trajet : 15 mn

## GORDES

### CH INTERCOMMUNAL DE CAVAILLON-LAURIS

119, avenue Georges Clémenceau  
84304 CAVAILLON  
Tél. : 04 90 78 85 00

Temps de trajet : 23 mn

## ISTRES

### HÔPITAL PRIVÉ D'ISTRES

4, rue Roger Carpentier  
13800 ISTRES  
Tél. : 04 42 47 60 00

## LA CADIÈRE-D'AZUR

### CH LA CIOTAT

1, boulevard Lamartine  
13600 LA CIOTAT  
Tél. : 04 42 08 76 00

Temps de trajet : 17 mn

## LA CIOTAT

### CH LA CIOTAT

1, boulevard Lamartine  
13600 LA CIOTAT  
Tél. : 04 42 08 76 00

## LA CRIDE

### CHI AIX-PERTUIS HÔPITAL DE PERTUIS

58, rue de Croze  
84120 PERTUIS  
Tél. : 04 42 33 50 00

Temps de trajet : 18 mn

## LA ROQUEBRUSSANE

### CH JEAN-MARCEL

95, rue Joseph Monnier  
83170 BRIGNOLES  
Tél. : 04 94 72 66 00

Temps de trajet : 19 mn

## LE PUY-SAINTE-RÉPARADE

### CHI AIX-PERTUIS HÔPITAL DE PERTUIS

58, rue de Croze

84120 PERTUIS

Tél. : 04 42 33 50 00

Temps de trajet : 15 mn

## MALEMORT-DU-COMTAT

### CH DE CARPENTRAS

24, rond-point de l'Amitié  
84200 CARPENTRAS  
Tél. : 04 32 85 88 88

Temps de trajet : 16 mn

## MALLEMONT

### CH DE HYÈRES

Boulevard Maréchal Juin  
83400 HYÈRES  
Tél. : 04 94 00 24 00

Temps de trajet : 6 mn

## MARSEILLE

### HÔPITAL EUROPÉEN MARSEILLE

6, rue Désirée Clary, 13003  
MARSEILLE  
Tél. : 04 13 42 70 00

## MARTIGUES

### CENTRE HOSPITALIER DE MARTIGUES

3, boulevard des Rayettes  
13500 MARTIGUES  
Tél. : 04 42 43 22 22

## MAZAUGUES

### CH JEAN-MARCEL

95, rue Joseph Monnier  
83170 BRIGNOLES  
Tél. : 04 94 72 66 00

Temps de trajet : 19 mn

## MÉOUNES-LES-MONTRÉUX

### CH JEAN-MARCEL

95, rue Joseph Monnier, 83170  
BRIGNOLES  
Tél. : 04 94 72 66 00

Temps de trajet : 25 mn

## MOLLÉGÈS

### CH INTERCOMMUNAL DE CAVAILLON-LAURIS

119, avenue Georges Clémenceau  
84304 CAVAILLON  
Tél. : 04 90 78 85 00

Temps de trajet : 18 mn

## MONT VENTOUX

### CH DE CARPENTRAS

24, rond-point de l'Amitié  
84200 CARPENTRAS  
Tél. : 04 32 85 88 88

Temps de trajet : 44 mn

## MORMOIRON

### CH DE CARPENTRAS

24, rond-point de l'Amitié,  
84200 CARPENTRAS  
Tél. : 04 32 85 88 88

Temps de trajet : 22 mn

## NANS-LES-PINS

### CH D'AUBAGNE EDMOND GARCIN

179, avenue des Sœurs Gastine  
13400 AUBAGNE  
Tél. : 04 42 84 70 00

Temps de trajet : 34 mn

## PERNES-LES-FONTAINES

### CH DE CARPENTRAS

24, rond-point de l'Amitié  
84200 CARPENTRAS  
Tél. : 04 32 85 88 88

Temps de trajet : 10 mn

## PLAN-D'AUPS

### CH D'AUBAGNE EDMOND GARCIN

179, avenue des Sœurs Gastine,  
13400 AUBAGNE  
Tél. : 04 42 84 70 00

Temps de trajet : 36 mn

## ROGNES

### CHI AIX-PERTUIS

### HÔPITAL DE PERTUIS

58, rue de Croze  
84120 PERTUIS  
Tél. : 04 42 33 50 00

Temps de trajet : 24 mn

## SAINT-CYR-SUR-MER

### CH LA CIOTAT

1, boulevard Lamartine  
13600 LA CIOTAT  
Tél. : 04 42 08 76 00

Temps de trajet : 17 mn

## SAINT-GILLES

### CENTRE HOSPITALIER D'ARLES HÔPITAL JOSEPH IMBERT

Quartier Fourchon  
13637 ARLES  
Tél. : 04 90 49 29 29

Temps de trajet : 18 mn

## SAINT-SATURNIN-LÈS-APT

### CH D'APT

225, avenue de Marseille  
84405 APT  
Tél. : 04 90 04 33 00

Temps de trajet : 13 mn

## SAINT-SATURNIN-LÈS- AVIGNON

### CH HENRI DUFFAUT

305, rue Raoul Follereau  
84000 AVIGNON  
Tél. : 04 32 75 33 33

Temps de trajet : 22 mn

## SAINT-ZACHARIE

### CH D'AUBAGNE EDMOND GARCIN

179, avenue des Sœurs Gastine  
13400 AUBAGNE  
Tél. : 04 42 84 70 00

Temps de trajet : 23 mn

## SAINTE-BAUME

### CH D'AUBAGNE EDMOND GARCIN

179, avenue des Sœurs Gastine  
13400 AUBAGNE  
Tél. : 04 42 84 70 00

Temps de trajet : 51 mn

## SAINTE-MARIES-DE-LA-MER

### CENTRE HOSPITALIER D'ARLES HÔPITAL JOSEPH IMBERT

Quartier Fourchon,  
13637 ARLES  
Tél. : 04 90 49 29 29

Temps de trajet : 35 mn

## TARASCON

### HÔPITAUX DES PORTES DE CAMARGUE

Route d'Arles  
13150 TARASCON  
Tél. : 04 90 91 56 00

## VIENS

### CH D'APT

225, avenue de Marseille  
84405 APT  
Tél. : 04 90 04 33 00

Temps de trajet : 23 mn



LeSPORT  
pourVALEUR

# PARTENAIRE DU MAILLOT DU MEILLEUR JEUNE

# TOUR DE La Provence

Partenaire principal



DÉPARTEMENT  
BOUCHES-  
DU-RHÔNE



 Le Sport pour Valeur by Crédit Agricole Alpes Provence

#SportPourValeur



Partenaire principal



DÉPARTEMENT  
**BOUCHES  
DU RHÔNE**



# AVEC LE DÉPARTEMENT, LA PROVENCE TERRE DE SPORTS

LE DÉPARTEMENT PARTENAIRE OFFICIEL DU

**TOUR**

DE  
La Provence



PLUS D'INFORMATIONS  
SUR [DEPARTEMENT13.FR](http://DEPARTEMENT13.FR)

