


KMS PARCOURUS	KMS A PARCOURIR	INDICATIONS	PRECISIONS	ROUTE	Horaire caravane	Horaire course 43 km/h	45 km/h
-6,9		DEPART PROMENADE route de la victoire sur Ligne d'Arrivée		D186		11h50	11h50
-6,6		➡ à droite	aux feux tricolores, rue Léon Blum			11h50	11h51
-5,6		⬅ à gauche	rue Schuman	D91		11h52	11h52
-5,3		⬅ à gauche	rue Edmond Mille			11h52	11h52
-4,9		⬅ à gauche	rue de l'église de Berguette		9h45	11h53	11h53
-4,1		➡ à droite	rue de Guarbecque		9h47	11h54	11h54
-3,8		⬅ à gauche	rue de Berguette		9h48	11h54	11h54
		GUARBECQUE					
-3,6		⤵ tout droit	rue du Maréchal Leclerc		9h48	11h54	11h55
-3,2		⤵ tout droit	Place Georges Clémenceau		9h50	11h55	11h55
-3,1		⬅ à gauche	rue du Maréchal Foch		9h50	11h55	11h55
-2,8		⬅ à gauche	route de la victoire	D186	9h51	11h56	11h56
		ISBERGUES					
-1,9		➡ à droite	aux feux tricolores, rue Roger Salengro	D187	9h54	11h57	11h57
		ILOTS DIRECTIONNELS					
-1,0		⬅ à gauche	au stop, rue Pasteur		9h56	11h58	11h58
-0,5		⬅ à gauche	rue Cense Balque		9h58	11h59	11h59
-0,4		ILOTS DIRECTIONNELS					
-0,4		➡ à droite	au stop, rue de la victoire	D186	9h59	11h59	11h59
0,0	197,3	DEPART REEL (Lancé)		D186	10h00	12h00	12h00
0,3	197,0	➡ à droite	aux feux tricolores, rue Léon Blum		10h01	12h00	12h00
1,3	196,0	⬅ à gauche	rue Schuman	D91	10h02	12h01	12h01
1,6	195,7	⬅ à gauche	rue Edmond Mille		10h02	12h02	12h02
2,0	195,3	⬅ à gauche	rue de l'église de Berguette		à droite rue Basse direction la boucle des monts	12h02	12h02
2,8	194,5	➡ à droite	rue de Guarbecque			12h03	12h03
3,1	194,2	⬅ à gauche	rue de Guarbecque			12h04	12h04
		GUARBECQUE					
3,3	194,0	⤵ tout droit	rue du Maréchal Leclerc		12h04	12h04	12h04
3,7	193,6	⤵ tout droit	Place Georges Clémenceau		12h05	12h05	12h05
3,8	193,5	⬅ à gauche	rue du Maréchal Foch		12h05	12h05	12h05
4,1	193,2	⬅ à gauche	route de la victoire	D186	12h05	12h05	12h05
		ISBERGUES					
5,0	192,3	➡ à droite	aux feux tricolores, rue Roger Salengro	D187		12h06	12h06
	197,3	ILOTS DIRECTIONNELS					
5,9	191,4	⬅ à gauche	au stop, rue Pasteur			12h08	12h07
6,4	190,9	⬅ à gauche	rue Cense Balque			12h08	12h08
6,5	190,8	ILOTS DIRECTIONNELS				12h09	12h08
		➡ à droite	au stop, rue de la victoire	D186			
6,9	190,4	ligne d'arrivée 1er PASSAGE		D186	Arrêt pendant 50 min sur la ligne droite rue de Berguette à HAM- en- ARTOIS pour laisser passer la course féminine	12h09	12h09
7,2	190,1	➡ à droite	aux feux tricolores, rue Léon Blum			12h10	12h09
8,2	189,1	⬅ à gauche	rue Schuman	D91		12h11	12h10
8,5	188,8	⬅ à gauche	rue Edmond Mille			12h11	12h11
8,9	188,4	⬅ à gauche	rue de l'église de Berguette			12h12	12h11
9,7	187,6	➡ à droite	rue de Guarbecque			12h13	12h12
10,0	187,3	⬅ à gauche	rue de Guarbecque			12h13	12h13
		GUARBECQUE					
10,2	187,1	⤵ tout droit	rue du Maréchal Leclerc			12h14	12h13
10,6	186,7	⤵ tout droit	Place Georges Clémenceau			12h14	12h14
10,7	186,6	⬅ à gauche	rue du Maréchal Foch			12h14	12h14
11,0	186,3	⬅ à gauche	au stop, route de la victoire	D186		12h15	12h14
		ISBERGUES					
11,9	185,4	➡ à droite	aux feux tricolores, rue Roger Salengro	D187	12h16	12h15	
		ILOTS DIRECTIONNELS					
12,8	184,5	⬅ à gauche	au stop, rue Pasteur		12h17	12h17	
13,3	184,0	⬅ à gauche	rue Cense Balque		12h18	12h17	
13,4	183,9	ILOTS DIRECTIONNELS			12h18	12h17	
		➡ à droite	au stop, rue de la victoire	D186			
13,8	183,5	ligne d'arrivée 2ème PASSAGE		D186		12h19	12h18
14,1	183,2	➡ à droite	aux feux tricolores, rue Léon Blum			12h19	12h18
15,1	182,2	⬅ à gauche	rue Schuman	D91		12h21	12h20
15,4	181,9	⬅ à gauche	rue Edmond Mille			12h21	12h20
15,8	181,5	⬅ à gauche	rue de l'église de Berguette			12h22	12h21



16,6	180,7	➡	à droite	rue de Guarbecque			12h23	12h22	
16,9	180,4	⤵	à gauche	rue de Guarbecque			12h23	12h22	
GUARBECCQUE									
17,1	180,2	⤵	tout droit	rue du Maréchal Leclerc			12h23	12h22	
17,5	179,8	⤵	tout droit	Place Georges Clémenceau			12h24	12h23	
17,6	179,7	⤵	à gauche	rue du Maréchal Foch			12h24	12h23	
17,9	179,4	⤵	à gauche	route de la victoire	D186		12h24	12h23	
ISBERGUES									
18,8	178,5	➡	à droite	aux feux tricolores, rue Roger Salengro	D187		12h26	12h25	
⚠ ILOTS DIRECTIONNELS									
19,7	177,6	⤵	à gauche	au stop, rue Pasteur			12h27	12h26	
20,2	177,1	⤵	à gauche	rue Cense Balque			12h28	12h26	
20,3	177,0	⚠ ILOTS DIRECTIONNELS					12h28	12h27	
		➡	à droite	au stop, rue de la victoire	D186				
20,7	176,6	ligne d'arrivée		3ème PASSAGE	D186		12h28	12h27	
21,0	176,3	➡	à droite	aux feux tricolores, rue Léon Blum			12h29	12h28	
22,0	175,3	⤵	à gauche	rue Schuman	D91		12h30	12h29	
22,3	175,0	⤵	à gauche	rue Edmond Mille			12h31	12h29	
22,7	174,6	⤵	à gauche	rue de l'église de Berguette			12h31	12h30	
23,5	173,8	➡	à droite	rue de Guarbecque			12h32	12h31	
23,8	173,5	⤵	à gauche	rue de Guarbecque			12h33	12h31	
GUARBECCQUE									
24,0	173,3	⤵	tout droit	rue du Maréchal Leclerc			12h33	12h32	
24,4	172,9	⤵	tout droit	Place Georges Clémenceau			12h34	12h32	
24,5	172,8	⤵	à gauche	rue du Maréchal Foch			12h34	12h32	
24,8	172,5	⤵	à gauche	route de la victoire	D186		12h34	12h33	
ISBERGUES									
25,7	171,6	➡	à droite	aux feux tricolores, rue Roger Salengro	D187		12h35	12h34	
⚠ ILOTS DIRECTIONNELS									
26,6	170,7	⤵	à gauche	au stop, rue Pasteur			12h37	12h35	
27,1	170,2	⤵	à gauche	rue Cense Balque			12h37	12h36	
27,2	170,1	⚠ ILOTS DIRECTIONNELS					12h37	12h36	
		➡	à droite	au stop, rue de la victoire	D186				
27,6	169,7	ligne d'arrivée		4ème PASSAGE	D186	Démarrage de la caravane 5 min. après le passage de la course féminine	12h38	12h36	
27,6	169,7	Prix des Sprints		Sprint N°1 - SUR LA LIGNE D'ARRIVEE			12h38	12h36	
27,9	169,4	➡	à droite	aux feux tricolores, rue Léon Blum			12h38	12h37	
28,4	168,9	⤵	à gauche	rue Schuman	D91		12h39	12h37	
28,8	168,5	⤵	à gauche	rue Edmond Mille			12h40	12h38	
29,4	167,9	➡	à droite	rue Basse	D91		12h41	12h39	
29,4	167,9	Sortie boucles de "DEPART" - Début de la boucle des "MONTS"					12h41	12h39	
29,6	167,7	⚠ PASSAGE A NIVEAU					12h41	12h39	
30,9	166,4	HAM EN ARTOIS					12h43	12h41	
30,9	166,4	⤵	à gauche	rue de Berguette	D91		12h43	12h41	
31,3	166,0	⤵	tout droit	rue de Berguette		10h55	12h43		
32,1	165,2	⤵	tout droit	rue de l'église	D94	10h56	12h44		
32,2	165,1	➡	à droite	rue de l'église	D94	10h56	12h44		
32,4	164,9	⤵	à gauche	rue de Bourecq	D94	10h56	12h45		
32,5	164,8	⤵	tout droit	rue de Bourecq	D94	10h57	12h45		
33,6	163,7	BOURECQ				10h59	12h46		
34,7	162,6	⚠ ILOTS DIRECTIONNELS				11h01	12h48		
34,7	162,6	⤵	tout droit	au stop, rue du cimetière (traversé route nationale)	D94	11h01	12h48		
35,0	162,3	⤵	tout droit	au stop rue des Sable	D94E3	11h01	12h48		
35,2	162,1	ST HILAIRE COTTES				11h01	12h49		
35,3	162,0	⚠ ILOTS DIRECTIONNELS				11h02	12h49		
36,2	161,1	⤵	à gauche	au stop, rue d'Aire	D91	11h03	12h50		
36,3	161,0	LESPESES				11h03	12h50		
36,7	160,6	⤵	tout droit	rue d'Aire	D91	11h04	12h51		
36,9	160,4	LIERES				11h04	12h51		
37,6	159,7	➡	à droite	rue d'Hesdin, début de la montée	D185	11h06	12h52		
37,7	159,6	⤵	tout droit	rue d'Hesdin	D185	11h06	12h52		
39,8	157,5	AUCHY-AU-BOIS		rue de Lières	D185	11h10	12h55		
40,4	156,9	➡	à droite	chaussée Brunehaut	D341	11h11	12h56		
41,1	156,2	⤵	tout droit	chaussée Brunehaut	D341	11h12	12h57		
41,6	155,7	⤵	à gauche	Route d'Hesdin	D94	11h13	12h58		



73ème édition









41,7	155,6	↻ à gauche	Rue de Pemes		11h13	12h58	12h55
42,1	155,2	⤵ tout droit	Rue de Pemes		11h14	12h58	12h56
42,2	155,1	⤵ tout droit	Rue de Pemes		11h14	12h58	12h56
42,3	155,0	↻ à droite	Rue de Pemes		11h14	12h59	12h56
42,6	154,7	⚠ ILOTS DIRECTIONNELS			11h14	12h59	12h56
42,9	154,4	⤵ tout droit	rue de Pemes	D90	11h15	12h59	12h57
43,6	153,7	NEDONCHEL			11h16	13h00	12h58
44,6	152,7	↻ à gauche	direction Nedon, rue de la droite montagne	D90E	11h18	13h02	12h59
44,6	152,7	NEDON			11h18	13h02	12h59
45,6	151,7	↻ à gauche	direction Amettes, rue d'Amettes	D69	11h20	13h03	13h00
45,7	151,6	↻ à droite	GR Grande rue	D90E1	11h20	13h03	13h00
45,9	151,4	Prix des Sprints	Sprint N°2 - NEDON		11h20	13h04	13h01
46,5	150,8	↻ à droite	direction Nedonchel	D90	11h21	13h04	13h02
46,7	150,6	NEDONCHEL			11h22	13h05	13h02
47,2	150,1	↻ à gauche	direction Fiefs	D77E3	11h23	13h05	13h02
49,3	148,0	Prix des monts	MONT n°1 - Côte de FIEFS (arbre à droite)		11h26	13h08	13h05
49,8	147,5	⤵ tout droit		D77E3	11h27	13h09	13h06
49,8	147,5	FIEFS	Rue de Nedonchel		11h27	13h09	13h06
50,9	146,4	↻ à droite	Rue de Febvin	D77	11h29	13h11	13h07
51,1	146,2	↻ à gauche	Rue de la Loge	D92	11h29	13h11	13h08
51,8	145,5	↻ à droite	Rue de Boulogne (ILOTS AU MILIEU DE LA ROUTE)	D92	11h31	13h12	13h09
52,8	144,5	↻ à gauche		D93	11h32	13h13	13h10
53,8	143,5	FONTAINE-LES-BOULANS			11h34	13h15	13h11
54,3	143,0	⤵ tout droit		D93	11h35	13h15	13h12
55,5	141,8	↻ à gauche	Rue Principale	D94	11h37	13h17	13h14
56,1	141,2	HEUCHIN			11h38	13h18	13h14
57,4	139,9	⤵ tout droit	rue d'Aire	D94	11h41	13h20	13h16
57,6	139,7	⤵ tout droit	rue d'Aire	D94	11h41	13h20	13h16
58,2	139,1	↻ à gauche	rue d'Heuchin	D71	11h42	13h21	13h17
59,9	137,4	Prix des monts	MONT n°2 - Côte de Heuchin (arbre)		11h45	13h23	13h19
60,0	137,3	BOYAVAL			11h45	13h23	13h20
61,1	136,2	⤵ tout droit	Rue de Pemes		11h47	13h25	13h21
63,1	134,2	SAINS-LES-PERNES			11h51	13h28	13h24
64,3	133,0	↻ à droite	Rue de Saint-Omer		11h53	13h29	13h25
64,8	132,5	⤵ tout droit	Rue de Saint-Omer		11h54	13h30	13h26
65,3	132,0	↻ à droite	direction EPS - herbeval	D70	11h55	13h31	13h27
68,7	128,6	EPS - HERBEVAL	rue de Boyaval	D71 E1	12h01	13h35	13h31
69,5	127,8	Prix des Sprints	Sprint N°3 - EPS "SPRINT DU 62"		12h02	13h36	13h32
69,7	127,6	↻ à gauche		D70E4	12h02	13h37	13h32
69,8	127,5	↻ à gauche	début de la montée, rue de Pemes	D70E4	12h02	13h37	13h33
70,0	127,3	↻ à droite	rue de Turbeville	D70E4	12h03	13h37	13h33
70,8	126,5	↻ à gauche	rue de Turbeville	D70E4	12h04	13h38	13h34
71,7	125,6	HESTRUS			12h06	13h40	13h35
72,1	125,2	Prix des monts	MONT n°3 - Côte de Hestrus		12h07	13h40	13h36
72,2	125,1	↻ à droite	rue Principale	D99	12h07	13h40	13h36
72,3	125,0	↻ à gauche	rue Principale	D99	12h07	13h40	13h36
73,7	123,6	⤵ tout droit	rue principale	D99	12h09	13h42	13h38
74,3	123,0	ST MARTIN	(commune d'Hernicourt) route d'Hestrus		12h10	13h43	13h39
75,7	121,6	↻ à droite	route d'Hestrus	D99	12h13	13h45	13h40
75,9	121,4	↻ à gauche		D99	12h13	13h45	13h41
75,9	121,4	WAVRANS SUR TERNOISE			12h13	13h45	13h41
76,4	120,9	⚠ RETRECISSEMENT+PONT			12h14	13h46	13h41
76,5	120,8	⤵ tout droit	rue de Tangry	D99	12h14	13h46	13h42
76,6	120,7	⚠ PASSAGE A NIVEAU			12h14	13h46	13h42
76,7	120,6	↻ à droite	au stop direction Monchy-Cayeux, rue de Fruges	D343	12h15	13h47	13h42
76,9	120,4	SAUTRICOURT	(commune d'Hernicourt)	D343	12h15	13h47	13h42
77,2	120,1	⤵ tout droit		D343	12h16	13h47	13h42
77,8	119,5	MONCHY-CAYEUX			12h17	13h48	13h43
78,0	119,3	⤵ tout droit		D343	12h17	13h48	13h44
78,8	118,5	↻ à gauche	direction Fleury	D98	12h18	13h49	13h45
80,3	117,0	FLEURY			12h21	13h52	13h47
80,9	116,4	⤵ tout droit	Rue d'Anvin		12h22	13h52	13h47
81,2	116,1	↻ à droite	Rue d'Anvin		12h23	13h53	13h48

82,2	115,1		ENTREE DANS LA ZONE VERTE		12h24	13h54	13h49
82,2	115,1		ANVIN Rue de Fleury		12h24	13h54	13h49
83,4	113,9	↻ à gauche	au stop, rue de Fruges	D343	12h26	13h56	13h51
83,7	113,6	↻ à gauche	direction Teneur, rue d'Hesdin	D94	12h27	13h56	13h51
83,7	113,6		DEBUT DE LA ZONE DE RAVITAILLEMENT	D94	12h27	13h56	13h51
83,7	113,6	⚠	ILOTS DIRECTIONNELS AU MILIEU DE LA CHAUSSEE		12h27	13h56	13h51
84,2	113,1	🚦 tout droit	rue d'Hesdin	D94	12h28	13h57	13h52
84,7	112,6	🚦 tout droit	rue d'Hesdin	D94	12h29	13h58	13h52
84,7	112,6		FIN DE LA ZONE DE RAVITAILLEMENT	D94	12h29	13h58	13h52
85,2	112,1	↻ à droite	rue de Maisnil	D97	12h30	13h58	13h53
85,2	112,1		TENEUR		12h30	13h58	13h53
85,3	112,0	⚠	PASSAGE A NIVEAU		12h30	13h59	13h53
85,5	111,8	⚠	PASSAGE PONT RETRECISSEMENT A DROITE		12h30	13h59	13h54
85,9	111,4	🚦 tout droit	début de la montée	C6	12h31	13h59	13h54
85,9	111,4		FIN DE LA ZONE VERTE		12h31	13h59	13h54
86,8	110,5		Prix des monts MONT n°4 - Côte de Teneur (au panneau priorité)		12h32	14h01	13h55
86,9	110,4	🚦 tout droit	au stop - direction Bergueneuse	D97	12h33	14h01	13h55
86,9	110,4		BERGUENEUSE rue de Teneur	D97	12h33	14h01	13h55
88,2	109,1	↻ à gauche	Rue d'Equirre	D71	12h35	14h03	13h57
89,0	108,3		EQUIRRE		12h36	14h04	13h58
89,1	108,2	↻ à droite	Grande Rue		12h37	14h04	13h58
89,4	107,9	🚦 tout droit	Grande Rue		12h37	14h04	13h59
89,8	107,5	↻ à droite	Rue des Avesnes		12h38	14h05	13h59
91,1	106,2		Prix des monts MONT n°5 - Côte de Equirre		12h40	14h07	14h01
91,9	105,4	↻ à gauche	rue d'Heuchin		12h41	14h08	14h02
92,4	104,9	⚠	ATTENTION VIRAGE A GAUCHE DANGEREUX		12h42	14h08	14h03
92,6	104,7		LISBOURG		12h43	14h09	14h03
93,6	103,7	🚦 tout droit	rue du Chêne		12h44	14h10	14h04
94,1	103,2	↻ à gauche	direction Lisbourg (centre)	D93	12h45	14h11	14h05
94,9	102,4	🚦 tout droit	direction Laire (à la place de la Mairie)	D95	12h47	14h12	14h06
96,4	100,9	🚦 tout droit	direction Laire	D95	12h49	14h14	14h08
98,2	99,1		LAIRES	D95	12h53	14h17	14h10
98,8	98,5	🚦 tout droit	au stop	D95	12h54	14h17	14h11
99,4	97,9	🚦 tout droit		D95E1	12h55	14h18	14h12
99,8	97,5	↻ à droite	direction Fléchin	D95E1	12h55	14h19	14h13
100,4	96,9		BONCOURT (commune de FLECHIN)		12h56	14h20	14h13
101,4	95,9	🚦 tout droit	direction Fléchin	D95E1	12h58	14h21	14h15
102,1	95,2		FLECHIN		12h59	14h22	14h16
102,1	95,2	🚦 tout droit	direction Fléchin	D95E1	12h59	14h22	14h16
103,0	94,3	⚠	VIRAGE GAUCHE / DROITE EN BAS DE LA DESCENTE+RETRECISSEMENT		13h01	14h23	14h17
103,2	94,1	↻ à gauche	direction Enquin-les-Mines, rue Haute	D77	13h01	14h24	14h17
104,2	93,1		CUHEM (commune de FLECHIN)		13h03	14h25	14h18
104,9	92,4	↻ à droite	rue de la camoye	D159	13h04	14h26	14h19
105,2	92,1	↻ à gauche		D159	13h05	14h26	14h20
106,1	91,2	🚦 tout droit	rue des Templiers	D159	13h07	14h28	14h21
106,1	91,2		ENQUIN-LEZ-GUINEGATTE (Hameau de Fléchinelle)		13h07	14h28	14h21
107,1	90,2	↻ à gauche		D159	13h08	14h29	14h22
107,3	90,0	↻ à droite	rue de Fosse 1, direction Estrée-Blanche	D159	13h09	14h29	14h23
107,9	89,4		ESTREE BLANCHE		13h10	14h30	14h23
108,7	88,6	↻ à droite		D159	13h11	14h31	14h24
108,8	88,5	⚠	ILOTS DIRECTIONNELS A GAUCHE EN SORTIE DE VIRAGE		13h11	14h31	14h25
109,0	88,3	↻ à droite	au stop, rue de Théroanne	D341	13h12	14h32	14h25
109,3	88,0	🚦 tout droit	au feu tricolore, rue de l'église	D341	13h12	14h32	14h25
109,8	87,5		DESCENTE droite/gauche		13h13	14h33	14h26
110,1	87,2	🚦 tout droit	début de la montée, chaussée Brunehaut	D341	13h14	14h33	14h26
110,9	86,4		Prix des monts MONT n°6 - Côte de Estrée Blanche		13h15	14h34	14h27
111,1	86,2		LIGNY-LES-AIRE		13h15	14h35	14h28
111,1	86,2		RELY		13h15	14h35	14h28
112,3	85,0	🚦 tout droit			13h17	14h36	14h29
113,0	84,3	↻ à gauche	Grand Rue	D90	13h19	14h37	14h30
113,3	84,0	🚦 tout droit		D90	13h19	14h38	14h31
113,7	83,6	↻ à gauche	direction Linghem, rue de Linghem	D90	13h20	14h38	14h31
114,3	83,0	↻ à droite		D90	13h21	14h39	14h32
115,1	82,2		LINGHEM		13h22	14h40	14h33

116,2	81,1	↻ à droite	rue de Rely	D90	13h24	14h42	14h34
116,3	81,0	⚠ DOS D'ÂNES JUSTE APRES LE VIRAGE A DROITE			13h25	14h42	14h35
116,4	80,9	⊖ à gauche	rue de Lambres	D90	13h25	14h42	14h35
116,8	80,5	⦿ tout droit		D90	13h25	14h42	14h35
117,6	79,7	QUERNES			13h27	14h44	14h36
117,6	79,7	ROMBLY			13h27	14h44	14h36
117,6	79,7	↻ à droite	au stop en haut de la montée, rue du Rietz	D186	13h27	14h44	14h36
118,4	78,9	⊖ à gauche		D186	13h28	14h45	14h37
118,6	78,7	⊖ à gauche		D186	13h29	14h45	14h38
119,3	78,0	MAZINGHEM			13h30	14h46	14h39
119,7	77,6	⚠ ILOTS DIRECTIONNELS			13h31	14h47	14h39
119,8	77,5	⚠ ROND-POINT	par les deux côtés		13h31	14h47	14h39
120,1	77,2	⦿ tout droit		D186	13h31	14h47	14h40
121,8	75,5	↻ à droite			13h34	14h49	14h42
122,3	75,0	ISBERGUES			13h35	14h50	14h43
122,3	75,0	⊖ à gauche	Rue de l'Obloie		13h35	14h50	14h43
122,9	74,4	⊖ à gauche	Rue de l'Eglise Saint-Maurice		13h36	14h51	14h43
123,2	74,1	↻ à droite	Rue du Docteur Bailliet		13h37	14h51	14h44
123,4	73,9	⦿ tout droit	Rue du Docteur Bailliet		13h37	14h52	14h44
123,6	73,7	⦿ tout droit	Rue du Docteur Bailliet		13h37	14h52	14h44
124,0	73,3	⦿ tout droit	Rue du Docteur Bailliet		13h38	14h53	14h45
124,2	73,1	⦿ tout droit	Rue du Docteur Bailliet		13h38	14h53	14h45
124,4	72,9	⊖ à gauche	Rue Jean Jaures	D187E1	13h39	14h53	14h45
125,0	72,3	⚠ ILOTS DIRECTIONNELS			13h40	14h54	14h46
125,0	72,3	↻ à droite	Route de la Victoire	D186	13h40	14h54	14h46
125,4	71,9	⦿ tout droit	Route de la Victoire	D186	13h41	14h54	14h47
125,9	71,4	⚠ Sortie boucle "des MONTS" - Début des boucles "FINALE" (6 tours)			13h41	14h55	14h47
125,9	71,4	⚠ Ligne d'arrivée	5ème PASSAGE		13h41	14h55	14h47
126,2	71,1	↻ à droite	aux feux tricolores, rue Léon Blum		13h42	14h56	14h48
127,2	70,1	⊖ à gauche	rue Schuman		13h44	14h57	14h49
127,5	69,8	⊖ à gauche	rue Edmond Mille		13h44	14h57	14h50
127,9	69,4	⊖ à gauche	rue de l'église de Berguette		13h45	14h58	14h50
128,7	68,6	↻ à droite	rue de Guarbecque		13h46	14h59	14h51
129,0	68,3	⊖ à gauche	rue de Guarbecque		13h47	15h00	14h52
129,1	68,2	GUARBECCQUE			13h47	15h00	14h52
129,2	68,1	⦿ tout droit	rue du Maréchal Leclerc		13h47	15h00	14h52
129,4	67,9	Prix des Sprints			13h48	15h00	14h52
129,6	67,7	⦿ tout droit	Place Georges Clémenceau		13h48	15h00	14h52
129,7	67,6	⊖ à gauche	rue du Maréchal Foch		13h48	15h00	14h52
130,0	67,3	↻ à droite	rue du Maréchal Foch	D186	13h49	15h01	14h53
130,1	67,2	⦿ tout droit	rue du Maréchal Foch	D186		15h01	14h53
130,8	66,5	⊖ à gauche	rue Pasteur, ⚠ VIRAGE EN EPINGLE			15h02	14h54
131,0	66,3	↻ à droite	rue du bray			15h02	14h54
131,3	66,0	ISBERGUES				15h03	14h55
131,6	65,7	⊖ à gauche	rue Paul Lafargue			15h03	14h55
133,2	64,1	⚠ PLOT EN BÊTON A DROITE				15h05	14h57
133,3	64,0	⦿ tout droit				15h06	14h57
133,9	63,4	⚠ PASSAGE SOUS UN PONT + RETRECISSEMENT				15h06	14h58
134,0	63,3	⦿ tout droit	Rampe de pont d'Isbergues			15h06	14h58
134,1	63,2	⦿ tout droit	Rampe de pont d'Isbergues			15h07	14h58
134,2	63,1	⚠ RETRECISSEMENT AU PASSAGE SUR LE PONT				15h07	14h58
134,3	63,0	⦿ tout droit	Rampe de pont d'Isbergues			15h07	14h59
134,6	62,7	↻ à droite	au stop, rue des Anciens Combattants	D187		15h07	14h59
135,5	61,8	⚠ ILOTS DIRECTIONNELS				15h09	15h00
135,5	61,8	⚠ ROND-POINT	par la gauche (virage serré)			15h09	15h00
136,1	61,2	⦿ tout droit	rue Jean Jaurès	D187E1		15h09	15h01
136,3	61,0	⦿ tout droit	rue Jean Jaurès	D187E1		15h10	15h01
136,4	60,9	⦿ tout droit	rue Jean Jaurès	D187E1		15h10	15h01
137,0	60,3	⚠ ILOTS DIRECTIONNELS				15h11	15h02
137,0	60,3	⊖ à gauche	aux feux tricolores, rue de la victoire	D186		15h11	15h02
137,8	59,5	⚠ Ligne d'arrivée	6ème PASSAGE			15h12	15h03
138,1	59,2	↻ à droite	aux feux tricolores, rue Léon Blum			15h12	15h04

139,1	58,2	↻ à gauche	rue Schuman		15h14	15h05
139,4	57,9	↻ à gauche	rue Edmond Mille		15h14	15h05
139,8	57,5	↻ à gauche	rue de l'église de Berguette		15h15	15h06
140,6	56,7	➡ à droite	rue de Guarbecque		15h16	15h07
140,9	56,4	↻ à gauche	rue de Guarbecque		15h16	15h07
141,0	56,3	GUARBECQUE			15h16	15h08
141,1	56,2	⦿ tout droit	rue du Maréchal Leclerc		15h16	15h08
141,5	55,8	⦿ tout droit	Place Georges Clémenceau		15h17	15h08
141,6	55,7	↻ à gauche	rue du Maréchal Foch		15h17	15h08
141,9	55,4	➡ à droite	rue du Maréchal Foch		15h18	15h09
142,0	55,3	⦿ tout droit			15h18	15h09
142,7	54,6	↻ à gauche	rue Pasteur, ⚠	VIRAGE EN EPINGLE	15h19	15h10
142,9	54,4	⦿ à droite	rue du bray		15h19	15h10
143,2	54,1	ISBERGUES			15h19	15h10
143,5	53,8	↻ à gauche	rue Paul Lafargue		15h20	15h11
145,1	52,2	⚠	PLOT EN BÉTON A DROITE		15h22	15h13
145,2	52,1	⦿ tout droit			15h22	15h13
145,8	51,5	⚠	PASSAGE SOUS UN PONT + RETRECISSEMENT		15h23	15h14
145,9	51,4	⦿ tout droit			15h23	15h14
146,0	51,3	⦿ tout droit			15h23	15h14
146,1	51,2	⚠	RETRECISSEMENT AU PASSAGE SUR LE PONT		15h23	15h14
146,2	51,1	⦿ tout droit			15h24	15h14
146,5	50,8	➡ à droite	au stop	D187	15h24	15h15
147,4	49,9	⚠	ILOTS DIRECTIONNELS		15h25	15h16
147,4	49,9	⚠	ROND-POINT	par la gauche (virage serré)	15h25	15h16
148,0	49,3	⦿ tout droit	rue Jean Jaurès	D187E1	15h26	15h17
148,2	49,1	⦿ tout droit	rue Jean Jaurès	D187E1	15h26	15h17
148,3	49,0	⦿ tout droit	rue Jean Jaurès	D187E1	15h26	15h17
148,9	48,4	⚠	ILOTS DIRECTIONNELS		15h27	15h18
148,9	48,4	↻ à gauche	aux feux tricolores, rue de la victoire	D186	15h27	15h18
149,7	47,6	Ligne d'arrivée 7ème PASSAGE			15h28	15h19
150,0	47,3	➡ à droite	aux feux tricolores, rue Léon Blum		15h29	15h20
151,0	46,3	↻ à gauche	rue Schuman		15h30	15h21
151,3	46,0	↻ à gauche	rue Edmond Mille		15h31	15h21
151,7	45,6	↻ à gauche	rue de l'église de Berguette		15h31	15h22
152,5	44,8	➡ à droite	rue de Guarbecque		15h32	15h23
152,8	44,5	↻ à gauche	rue de Guarbecque		15h33	15h23
152,9	44,4	GUARBECQUE			15h33	15h23
153,0	44,3	⦿ tout droit	rue du Maréchal Leclerc		15h33	15h24
153,4	43,9	⦿ tout droit	Place Georges Clémenceau		15h34	15h24
153,5	43,8	↻ à gauche	rue du Maréchal Foch		15h34	15h24
153,8	43,5	➡ à droite	rue du Maréchal Foch		15h34	15h25
153,9	43,4	⦿ tout droit			15h34	15h25
154,6	42,7	↻ à gauche	rue Pasteur, ⚠	VIRAGE EN EPINGLE	15h35	15h26
154,8	42,5	⦿ à droite	rue du bray		15h36	15h26
155,1	42,2	ISBERGUES			15h36	15h26
155,4	41,9	↻ à gauche	rue Paul Lafargue		15h36	15h27
157,0	40,3	⚠	PLOT EN BÉTON A DROITE		15h39	15h29
157,1	40,2	⦿ tout droit			15h39	15h29
157,7	39,6	⚠	PASSAGE SOUS UN PONT + RETRECISSEMENT		15h40	15h30
157,8	39,5	⦿ tout droit			15h40	15h30
157,9	39,4	⦿ tout droit			15h40	15h30
158,0	39,3	⚠	RETRECISSEMENT AU PASSAGE SUR LE PONT		15h40	15h30
158,1	39,2	⦿ tout droit			15h40	15h30
158,4	38,9	➡ à droite	au stop	D187	15h41	15h31
159,3	38,0	⚠	ILOTS DIRECTIONNELS		15h42	15h32
159,3	38,0	⚠	ROND-POINT	par la gauche (virage serré)	15h42	15h32
159,9	37,4	⦿ tout droit	rue Jean Jaurès	D187E1	15h43	15h33
160,1	37,2	⦿ tout droit	rue Jean Jaurès	D187E1	15h43	15h33
160,2	37,1	⦿ tout droit	rue Jean Jaurès	D187E1	15h43	15h33
160,8	36,5	⚠	ILOTS DIRECTIONNELS		15h44	15h34
160,8	36,5	↻ à gauche	aux feux tricolores, rue de la victoire	D186	15h44	15h34
161,6	35,7	Ligne d'arrivée 8ème PASSAGE			15h45	15h35
161,9	35,4	➡ à droite	aux feux tricolores, rue Léon Blum		15h45	15h35
162,9	34,4	↻ à gauche	rue Schuman		15h47	15h37

163,2	34,1	↻ à gauche	rue Edmond Mille		15h47	15h37
163,6	33,7	↻ à gauche	rue de l'église de Berguette		15h48	15h38
164,4	32,9	↻ à droite	rue de Guarbecque		15h49	15h39
164,7	32,6	↻ à gauche	rue de Guarbecque		15h49	15h39
164,8	32,5	GUARBECQUE			15h49	15h39
164,9	32,4	⤵ tout droit	rue du Maréchal Leclerc		15h50	15h39
165,3	32,0	⤵ tout droit	Place Georges Clémenceau		15h50	15h40
165,4	31,9	↻ à gauche	rue du Maréchal Foch		15h50	15h40
165,7	31,6	↻ à droite	rue du Maréchal Foch		15h51	15h40
165,8	31,5	⤵ tout droit			15h51	15h41
166,5	30,8	↻ à gauche	rue Pasteur, ⚠ VIRAGE EN EPINGLE		15h52	15h42
166,7	30,6	⤵ à droite	rue du bray		15h52	15h42
167,0	30,3	ISBERGUES			15h53	15h42
167,3	30,0	↻ à gauche	rue Paul Lafargue		15h53	15h43
168,9	28,4	⚠	PLOT EN BÉTON A DROITE		15h55	15h45
169,0	28,3	⤵ tout droit			15h55	15h45
169,6	27,7	⚠	PASSAGE SOUS UN PONT + RETRECISSEMENT 		15h56	15h46
169,7	27,6	⤵ tout droit			15h56	15h46
169,8	27,5	⤵ tout droit			15h56	15h46
169,9	27,4	⚠	RETRECISSEMENT AU PASSAGE SUR LE PONT		15h57	15h46
170,0	27,3	⤵ tout droit			15h57	15h46
170,3	27,0	↻ à droite	au stop	D187	15h57	15h47
171,2	26,1	⚠	ILOTS DIRECTIONNELS		15h58	15h48
171,2	26,1	⚠	ROND-POINT par la gauche (virage serré)		15h58	15h48
171,8	25,5	⤵ tout droit	rue Jean Jaurès	D187E1	15h59	15h49
172,0	25,3	⤵ tout droit	rue Jean Jaurès	D187E1	16h00	15h49
172,1	25,2	⤵ tout droit	rue Jean Jaurès	D187E1	16h00	15h49
172,7	24,6	⚠	ILOTS DIRECTIONNELS		16h00	15h50
172,7	24,6	↻ à gauche	aux feux tricolores, rue de la victoire	D186	16h00	15h50
173,5	23,8	Ligne d'arrivée 9ème PASSAGE			16h02	15h51
173,8	23,5	↻ à droite	aux feux tricolores, rue Léon Blum		16h02	15h51
174,8	22,5	↻ à gauche	rue Schuman		16h03	15h53
175,1	22,2	↻ à gauche	rue Edmond Mille		16h04	15h53
175,5	21,8	↻ à gauche	rue de l'église de Berguette		16h04	15h54
176,3	21,0	↻ à droite	rue de Guarbecque		16h06	15h55
176,6	20,7	↻ à gauche	rue de Guarbecque		16h06	15h55
176,7	20,6	GUARBECQUE			16h06	15h55
176,8	20,5	⤵ tout droit	rue du Maréchal Leclerc		16h06	15h55
177,2	20,1	⤵ tout droit	Place Georges Clémenceau		16h07	15h56
177,3	20,0	↻ à gauche	rue du Maréchal Foch		16h07	15h56
177,6	19,7	↻ à droite	rue du Maréchal Foch		16h07	15h56
177,7	19,6	⤵ tout droit			16h07	15h56
178,4	18,9	↻ à gauche	rue Pasteur, ⚠ VIRAGE EN EPINGLE		16h08	15h57
178,6	18,7	⤵ à droite	rue du bray		16h09	15h58
178,9	18,4	ISBERGUES			16h09	15h58
179,2	18,1	↻ à gauche	rue Paul Lafargue		16h10	15h58
180,8	16,5	⚠	PLOT EN BÉTON A DROITE		16h12	16h01
180,9	16,4	⤵ tout droit			16h12	16h01
181,5	15,8	⚠	PASSAGE SOUS UN PONT + RETRECISSEMENT 		16h13	16h02
181,6	15,7	⤵ tout droit			16h13	16h02
181,7	15,6	⤵ tout droit			16h13	16h02
181,8	15,5	⚠	RETRECISSEMENT AU PASSAGE SUR LE PONT		16h13	16h02
181,9	15,4	⤵ tout droit			16h13	16h02
182,2	15,1	↻ à droite	au stop	D187	16h14	16h02
183,1	14,2	⚠	ILOTS DIRECTIONNELS		16h15	16h04
183,1	14,2	⚠	ROND-POINT par la gauche (virage serré)		16h15	16h04
183,7	13,6	⤵ tout droit	rue Jean Jaurès	D187E1	16h16	16h04
183,9	13,4	⤵ tout droit	rue Jean Jaurès	D187E1	16h16	16h05
184,0	13,3	⤵ tout droit	rue Jean Jaurès	D187E1	16h16	16h05
184,6	12,7	⚠	ILOTS DIRECTIONNELS		16h17	16h06
184,6	12,7	↻ à gauche	aux feux tricolores, rue de la victoire	D186	16h17	16h06
185,4	11,9	Ligne d'arrivée 10ème PASSAGE			16h18	16h07
185,7	11,6	↻ à droite	aux feux tricolores, rue Léon Blum		16h19	16h07

186,7	10,6	⤵ à gauche	rue Schuman		16h20	16h08
187,0	10,3	⤵ à gauche	rue Edmond Mille		16h20	16h09
187,4	9,9	⤵ à gauche	rue de l'église de Berguette		16h21	16h09
188,2	9,1	⤴ à droite	rue de Guarbecque		16h22	16h10
188,5	8,8	⤵ à gauche	rue de Guarbecque		16h23	16h11
188,6	8,7	GUARBECQUE			16h23	16h11
188,7	8,6	⤴ tout droit	rue du Maréchal Leclerc		16h23	16h11
189,1	8,2	⤴ tout droit	Place Georges Clémenceau		16h23	16h12
189,2	8,1	⤵ à gauche	rue du Maréchal Foch		16h24	16h12
189,5	7,8	⤴ à droite	rue du Maréchal Foch		16h24	16h12
189,6	7,7	⤴ tout droit			16h24	16h12
190,3	7,0	⤵ à gauche	rue Pasteur,  VIRAGE EN EPINGLE		16h25	16h13
190,5	6,8	⤴ à droite	rue du bray		16h25	16h14
190,8	6,5	ISBERGUES			16h26	16h14
191,1	6,2	⤵ à gauche	rue Paul Lafargue		16h26	16h14
192,7	4,6	 PLOT EN BÉTON A DROITE			16h28	16h16
192,8	4,5	⤴ tout droit			16h29	16h17
193,4	3,9	 PASSAGE SOUS UN PONT + RETRECISSEMENT 			16h29	16h17
193,5	3,8	⤴ tout droit			16h30	16h18
193,6	3,7	⤴ tout droit			16h30	16h18
193,7	3,6	 RETRECISSEMENT AU PASSAGE SUR LE PONT			16h30	16h18
193,8	3,5	⤴ tout droit			16h30	16h18
194,1	3,2	⤴ à droite	au stop	D187	16h30	16h18
195,0	2,3	 ILOTS DIRECTIONNELS			16h32	16h20
195,0	2,3	 ROND-POINT	par la gauche (virage serré)		16h32	16h20
195,6	1,7	⤴ tout droit	rue Jean Jaurès	D187E1	16h32	16h20
195,8	1,5	⤴ tout droit	rue Jean Jaurès	D187E1	16h33	16h21
195,9	1,4	⤴ tout droit	rue Jean Jaurès	D187E1	16h33	16h21
196,5	0,8	 ILOTS DIRECTIONNELS			16h34	16h22
196,5	0,8	⤵ à gauche	aux feux tricolores, rue de la victoire	D186	16h34	16h22
197,3	0,0	ARRIVEE			16h35	16h23