


TOUR CYCLISTE ANTENNE RÉUNION 2019

73^{ème} édition du 14 au 22 septembre



ROAD BOOK

impression by *Sam*
SARAHITAIRE



ANIMI'S SERVICES

ANIMATION - SONORISATION - ORGANISATION D'ÉVÉNEMENTS SPORTIFS



tourcyclisteantennereunion.fr

[@tourcyclistereunion](https://www.facebook.com/tourcyclistereunion)

du 14 au 22 septembre 2019

73^E édition
Tour cycliste
Antenne RÉUNION

- 1 le mot de l'organisation
- 2 les vainqueurs du tour
- 3 le programme 2019
- 4-5 le règlement particulier
- 6 les dotations
- 7 les maillots distinctifs
- 8 la grille des prix
- 9 le staff et le jury
- 10-41 les étapes...dans le détail

TOUR CYCLISTE ANTENNE RÉUNION 2019

sous l'égide du Comité Régional de Cyclisme de la Réunion,
organisée par ANIM'SERVICES du 14 au 22 septembre 2019.

Les règles appliquées sont celles de la F.F.C.



LE MOT DE L'ORGANISATION.

C'est avec un immense plaisir que toute l'équipe organisationnelle et moi-même, vous accueillons pour cette 73ème édition du TOUR CYCLISTE ANTENNE REUNION, la 5ème sous l'ère ANIM'SERVICES.

Bienvenus à tous !

Tout au long de cette semaine, les cyclistes ainsi que toute la caravane vont sillonner les routes réunionnaises pour le plaisir d'un très grand nombre, mais aussi apporter quelques contraintes aux riverains et autres utilisateurs du réseau routier.

Nous en sommes conscients, mais en ces temps de plus en plus difficiles pour les organisateurs de manifestations cyclistes, nous nous devons de marquer notre place pour un meilleur partage de la route.

C'est ainsi que nous comptons sur le meilleur état d'esprit de chacun et l'implication de tous : organisateurs, coureurs, suiveurs, publics et autres médias.

Cette année, je souhaite mettre en lumière le travail fondamental de nos bénévoles sur qui repose la majeure partie de cette organisation. Nous leurs devons déjà beaucoup et je sais particulièrement que c'est parce qu'ils ne sont pas payés que leur travail est inestimable. Alors mesdames, messieurs, je vous demande un RESPECT TOTAL pour eux !

Par avance merci.




























Prudence et bon *Tour Cycliste* ANTENNE REUNION 2019 à tous !

Michel BENARD



LE PALMARÈS DU TOUR !

1937-1947-1948	William HOARAU	1977	Gérard DESSERTENNE	1996	Gaël PERRY
1938-1939-1940	Georges DE FLORIS	1978	Alain DELOEUIL	1997	Hervé BONNETON
1949	Fernand HOARAU	1979	Pierre LE BIGAUT	1998	Tiaan KANNEMEYER
1950-1951	Hervé THIONG-TOYE	1980	Laurent FIGNON	1999	Brice PAYET
1952	André ADELER	1981	Franck GRONDIN	2000	Richard BARET
1953-1954	Gabriel CHEFIARE	1982	Patrick BUSOLINI	2001	E. SEAN VAN COURT
1955	Benjamin RAKOTOMANGA	1983	Zbigniew KRASNIAK	2002	Stéphane LUCILLY
1956	Franck DIJOUX	1984	Patrick PIAT	2003	Jérôme BEAUFRETON
1957-1958	Maurice LOPIN	1985	Bernard JOUSSELIN	2004	Jonathan DAYUS
1960	Frantz RIVIERE	1986	Sławomir OSKWAREK	2005	Maxime BOUET
1963	Bernard MAIN	1987	Philippe CHAUMONTET	2006	Frédéric DELALANDE
1969	Pierre ROBERT	1988	Philippe DUPUY	2007	Jérôme GUISNEUF
1970	Jacky CHAN TSIN	1989	Jean-Philippe DOJWA	2008	Franck CHARRIER
1973	Harry HOARAU	1990	Pascal MONTIER	2009	Yannick RICORDEL
1974	Claude HAUVIEUX	1991-1992	Dominique CHIGNOLI		
1975	Gabriel AZANOR	1993	Pascal POFILET		
1976	Jean-Louis GAUTHIER	1994	Éric DRUBAY		

2010	 Anthony Vignes	 Mickaël Bérard	 Sébastien Hoareau
2011	 Antonin Azam	 Mickaël Bérard	 Rudy Kowalski
2012	 Christophe Boyer	 Grégory Blondin	 Sébastien Hoareau
2013	 Lorenzo Manzin	 Sébastien Hoareau	 Franck Alexandre Parmentier
2014	 Jean-Denis Armand	 Sébastien Elma	 Enric Lebars
2015	 Thomas Rostollan	 Pierre Bonnet	 Boris Orlhac
2016	 Axel Journiaux	 Florent Castellarnau	 Willie Smit
2017	 Christopher Lagane	 Julien Souton	 Julien Amadori
2018	 Christopher Lagane	 Corentin Ville	 Florian Villette

à vous d'y inscrire votre NOM !



AU PROGRAMME DU TOUR.

De l'inédit au programme du Tour Cycliste Antenne Réunion cette année avec un prologue prenant la forme d'une contre la montre individuel ; une montée à Cilaos comme juge de paix ; et bien d'autres émotions à vivre ensemble sur les routes de l'île, pour un final sur le critérium du *Barachois*.

 SEPT. 2019 13 PRESENTATION EQUIPES	PRÉSENTATION	16:00 - 21:00	LA MAIRIE DE SAINT-DENIS
 SEPT. 2019 14 PROLOGUE (CLM) 6,1 KM	LE PROLOGUE - 6.1 KM	14:00 - 16:00	CONTRE LA MONTRE INDIVIDUEL AVENUE DE LA COMMUNE DE PARIS
 SEPT. 2019 15 ETAPE #1 104,6 KM	L'ETAPE #1 - 104,6 KM	12:45 - 15:30	DEPART : LE PORT - AV. COMMUNE DE PARIS ARRIVEE : PETITE ILE - MAIRIE
 SEPT. 2019 16 ETAPE #2 110,75 KM	L'ETAPE #2 - 110,75 KM	10:00 - 12:45	DEPART : PETITE ILE - MAIRIE ARRIVEE : SAINTE SUZANNE
 SEPT. 2019 17 ETAPE #3 97,4 KM	L'ETAPE #3 - 97,2 KM	10:10 - 12:45	DEPART : SAINTE SUZANNE ARRIVEE : BRAS PANON - VELODROME
 SEPT. 2019 18 ETAPE #4 102,2 KM	L'ETAPE #4 - 102,4 KM	12:45 - 15:30	DEPART : BRAS PANON - MAIRIE ARRIVEE : TAMPON - LA CHATOIRE
 SEPT. 2019 19 ETAPE #5 89,0 KM	L'ETAPE #5 - 89,0 KM	10:15 - 12:45	DEPART : TAMPON - PARVIS HOTEL DE VILLE ARRIVEE : SAINT LOUIS - MAIRIE
 SEPT. 2019 20 ETAPE #6 76,9 KM	L'ETAPE #6 - 76,9 KM	10:25 - 12:45	DEPART : SAINT LOUIS - MAIRIE ARRIVEE : CILAOS - MARE A JONCS
 SEPT. 2019 21 ETAPE #7 104,8 KM	LES ELLES DU TOUR L'ÉTAPE FÉMININE by LE TOUR- 73,5 KM	11:45 - 13:45	DEPART : SAINT-DENIS - VELODROME ARRIVEE : SAINT DENIS - LA REDOUTE
 SEPT. 2019 21 ETAPE #7 104,8 KM	L'ETAPE #7 - 105,9 KM	12:45 - 15:30	DEPART : SAINT-DENIS - VELODROME ARRIVEE : SAINT DENIS - LA REDOUTE
 SEPT. 2019 22 ETAPE #8 68,4 KM	L'ETAPE #8 - 68,4 KM	14:00 - 15:45	DEPART/ARRIVEE: LE BARACHOIS FACE AU CASINO JEUX DE SAINT-DENIS



RÈGLEMENT PARTICULIER

1/ORGANISATION :

Sous l'égide du Comité Régional de Cyclisme, le TOUR CYCLISTE ANTENNE REUNION 2019 est une épreuve internationale, organisée par ANIM'SERVICES du 14 au 22 septembre 2019. Les règles appliquées sont celles de la F.F.C. LE TOUR est ouvert aux coureurs de catégories 1, 2, 3, JUNIORS et PASS CYCLISME OPEN. 2 coureurs de Cat.1 maximum par équipe). Les coureurs licenciés d'un comité F.F.C. autre que celui de LA REUNION ou d'une autre fédération pourront, avec l'accord de leur Club, Comité ou Fédération, et par engagement individuel, participer à la compétition. Ils seront regroupés en équipe d'entente. Le montant de l'engagement est fixé à 90€ par coureur pour la durée de l'épreuve.

3 coureurs minimums par équipe, pour un maximum de 5.

Tout participant à l'épreuve indique que le coureur aura pris connaissance du présent règlement avant le départ, et qu'il en a accepté toutes les clauses.

2/DOSSARDS ET PLAQUES DE CADRE :

Les dossards et les plaques de cadres seront fournis par l'organisation. La perte du dossard entraîne une amende de 10€. Les plaques de cadre seront consignées pour la somme de 5€. Tout dossard plié sera amendé de 10€.

Les dossards et les plaques de cadres ne seront distribués aux coureurs que sur présentation de leur licence de l'année en cours.

Dans le cas de deux dossards, ils devront être fixés dans le dos, avec un intervalle de 5 cm. Ils seront fournis par l'organisation.

3/ CHRONOMETRAGE ELECTRONIQUE :

La chronométrie du TOUR CYCLISTE ANTENNE REUNION 2019 sera assurée par chronométrage électronique.

Pour ce faire, des transpondeurs seront mis à disposition à chacun des coureurs. Ces transpondeurs, seront installés par les soins de l'organisation au moment des contrôles de conformité des vélos.

Les transpondeurs devront être restitués en fin de TOUR CYCLISTE ANTENNE REUNION et/ou en cas d'abandon. La non restitution du transpondeur sera amendée de 80€.

4/ENGAGEMENTS :

Les engagements devront parvenir au Comité Régional avant le 8 septembre 2019. Ils devront comporter le nom, le numéro de licence et la signature du responsable (ou Président) du Club (Comité ou Sélection). Les coureurs réunionnais évoluant en métropole pourront participer sous les couleurs de son club régional au TOUR CYCLISTE ANTENNE REUNION 2019.

5/MAILLOTS ET CUISSARDS :

Les coureurs d'une même équipe devront porter des maillots identiques. Exception faite pour celui ou ceux de l'équipe étant leader d'un classement (individuel aux temps, aux points, montagnes ou tout autre classement), quand un maillot de leader est fourni par l'organisation. Le port du maillot de leader d'un classement est obligatoire, en tenant compte que le maillot de leader doit être porté en priorité. Le coureur classé premier ou en tête à d'autres classements doit porter pour la durée de la course et pour le temps pendant lequel il sera en tête de ce classement un maillot spécial fourni par l'organisation.

6/CASQUE :

Le port du casque est obligatoire dans toutes les épreuves. En cas de non-respect de cette obligation, les contrevenants ne seront pas admis à prendre le départ. Le fait d'enlever ses dossards en course entraîne sanctions et mise hors course.

7/VEHICULES TECHNIQUES :

Chaque équipe sera assistée par un véhicule technique. Dans le cas où une équipe serait démembrée (moins de 3 coureurs), le Directeur de course et le Jury des Commissaires se réserve le droit de supprimer la voiture du Directeur Technique de ladite équipe. Bien entendu, le soin de ravitailler et de dépanner ces coureurs, serait confié au Directeur Technique d'une autre équipe, sur décision de la Direction de Course. Toutefois, il sera tenu compte de la place au classement général des coureurs restant en course.



Toutes les personnes prenant place à bord des voitures techniques et/ou officielles seront obligatoirement licenciées et devront être en mesure de justifier de cette qualité en cas de contrôle(s) diligenté(s) par l'organisation ou par une personne dûment habilitée par elle.

8/INCIDENTS DE COURSE DANS LES DERNIERS KILOMETRES :

En cas de chute, de crevaison, ou d'incident mécanique dûment constaté, dans les trois derniers kilomètres d'une étape (sauf arrivée au sommet et CLM), le ou les coureur(s) concerné(s) sera (seront) crédité(s) du même temps du ou des coureurs en compagnie du ou desquels il(s) se trouva (en)t au moment de l'incident. Son classement sera celui du franchissement de la ligne d'arrivée.

Suite à une chute entraînant l'impossibilité de franchir la ligne d'arrivée, le classement sera la dernière place de l'étape, avec le temps du ou des coureurs en compagnie du ou desquels il(s) se trouva (en)t au moment de l'incident.

9/FORMALITES :

Les coureurs et les Directeurs Techniques devront être présents aux contrôles de départ pour les formalités et la signature de la feuille de départ, une demi-heure minimum avant le départ de l'épreuve. La fermeture du contrôle des signatures se fera impérativement 15 minutes avant le départ dans l'enceinte du dit départ.

10/ DEPARTS :

Les départs peuvent se faire de 2 façons :

- a) « Lancé » au signal du directeur de Course, à un endroit préalablement désigné.
- b) « Arrêté » lorsque l'endroit propice est trop loin du contrôle de départ.

11/DELAIS:

Afin de rapprocher au maximum les services de sécurité, tout coureur comptant + de 15mn de retard sur les étapes sauf la 1^{ère}, 4^{ème} et la 6^{ème} seront invités à descendre et à enlever son dossard.

Cependant, il appartiendra au collège des commissaires de fixer les barèmes et autres délais d'élimination, selon la nature et profil des étapes.

12/RECLAMATIONS :

Les réclamations collectives ne sont pas admises, sauf pour ce qui concerne le classement par équipe.

13/RAVITAILLEMENT :

Il sera précisé par des panneaux indicateurs, à droite de la chaussée : « DEBUT DE RAVITAILLEMENT » et « FIN DE RAVITAILLEMENT ». Tout ravitaillement hors zone sera amendé de 15€ ou d'une mise hors course si le ravitaillement s'effectue dans les 5 derniers kilomètres.

14/PROTOCOLES :

A l'arrivée, les coureurs concernés devront obligatoirement se soumettre aux formalités de la cérémonie protocolaire.

Contrôle médical : Le règlement antidopage de la Fédération Française de Cyclisme s'applique intégralement à cette épreuve. Il appartient aux coureurs et directeurs techniques de s'informer de l'existence d'un contrôle médical à chacune des arrivées d'étape.

15/PENALITES :

Le barème des pénalités de la Fédération Française de Cyclisme est le seul applicable.

Pour tout ce que ne prévoit pas le présent règlement du TOUR CYCLISTE ANTENNE REUNION 2019, il convient de se référer à la réglementation de Fédération Française de Cyclisme.

« ENVIRONNEMENT »

Le parcours traverse le Parc national de La Réunion, site classé au patrimoine mondial, sur la route des Laves RN2 (Grand-Brûlé), ce qui implique des règles strictes en matière de respect de l'environnement.

Des pénalités ou disqualifications sont prévues en cas :

- d'abandon de déchets, même biodégradables,
- d'atteinte volontaire aux plantes ou aux animaux,
- d'agression physique ou verbale d'un agent du Parc national ou d'une autre structure surveillant le bon déroulement de la manifestation ».

Rappel : Tout ravitaillement est interdit dans ces zones.



DOTATIONS.

I. AUX ETAPES :

Coupe ou trophée + bouquet au vainqueur de chaque étape.

II. CLASSEMENT GENERAL AU TEMPS :

MAILLOT JAUNE – AIR France

Il sera obtenu par addition des temps attribués aux coureurs à chaque étape compte tenu des pénalités en temps. PRIX AU CLASSEMENT GENERAL INDIVIDUEL AU TEMPS.

III. CLASSEMENT DES JEUNES :

MAILLOT BLANC – ANIM'SERVICES

A l'issu de chaque étape, le coureur espoir le mieux classé au général au temps endossera le **MAILLOT BLANC ANIM'SERVICES**. Coureurs âgés de 19 à 22 ans dans l'année.

IV. CLASSEMENT DES RUSH :

MAILLOT VERT – SKODA

Attribution des points : 5, 3, et 1 points, à chaque rush. Le classement sera effectué à la fin de chaque étape comportant des rushes, avec annonce du classement général à l'issu de chaque étape.

V. PRIX DE LA MONTAGNE :

MAILLOT A POIS – ADEP

A chaque PM, des points seront attribués aux coureurs selon le barème suivant :

	CAT3	CAT2	CAT1	HCA1
1er	5	10	15	30
2ème	4	8	12	24
3ème	3	6	10	20
4ème	2	4	8	16
5ème	1	3	6	12

Point aux 5 premiers coureurs.

A l'issu de ces étapes avec PM, le leader endossera MAILLOT A POIS ADEP. S'il es déjà détenteur du MAILLOT JAUNE – AIR France, c'est le 2^{ème} de ce classement qui l'endossera et le portera. On pourra faire appel si nécessaire au aux place s acquises aux cols de 2^{ème} et 3^{ème} catégorie pour départager les coureurs ex aequo. (Lieux, cf. itinéraires).

VI. CLASSEMENT MASTER :

MAILLOT ROUGE – ITC TROPICAR

Il sera obtenu par addition des temps attribués aux coureurs âgés de 40 ans et +, à chaque étape compte tenu des pénalités en temps. PRIX AU CLASSEMENT GENERAL INDIVIDUEL AU TEMPS.

VII. CLASSEMENT OCEAN INDIEN :

MAILLOT BLEU – ANTENNE REUNION

Il sera obtenu par addition des temps attribués aux coureurs licenciés OCEAN INDIEN à chaque étape compte tenu des pénalités en temps. PRIX AU CLASSEMENT GENERAL INDIVIDUEL AU TEMPS.

VIII. CLASSEMENT DE LA COMBATIVITE :

ORANGE – AUSTRALINE / KALAO

Sera désigné sous la responsabilité du Président du Jury, par 1 commissaire et le directeur de l'organisation, dans les 5 derniers kilomètres de chacune des étapes (sauf pour le CLM).

ATTENTION : PAS DE CLASSEMENT GENERAL DE LA COMBATIVITE

IX. CLASSEMENT PAR EQUIPE

Classement au général final au temps (3 meilleurs classés de chaque équipe)



MAILLOTS DISTINCTIFS. *par CUSTOM.RACING.*

MAILLOT JAUNE



CLASSEMENT GÉNÉRAL

MAILLOT VERT



MEILLEUR AU RUSH

MAILLOT À POIS



MEILLEUR GRIMPEUR

MAILLOT BLANC



MEILLEUR JEUNE

MAILLOT ROUGE



CLASSEMENT DES MASTERS

MAILLOT BLEU



MEILLEUR OCÉAN INDIEN

MAILLOT ORANGE



COMBATIF DE L'ÉTAPE



GRILLES DES PRIX.

Classement
au temps

	ETAPE 1 à 8		GENERAL
	ETAPE	TOTAL	
1er	120	960	400
2ème	90	720	300
3ème	70	560	250
4ème	50	400	180
5ème	40	320	130
6ème	30	240	100
7ème	30	240	80
8ème	25	200	70
9ème	25	200	60
10ème	20	160	50
	500	4000	1620
5620			

Classements
annexes

CLASSEMENTS ANNEXES						
	MONTAGNE	JEUNE	RUSH	EQUIPE	MASTER	OI
1er	100	100	100	100	100	100
2ème	80	80	80	80	80	80
3ème	50	50	50	50	50	50
TOTAL	230	230	230	230	230	230
1380						

STAFF & OFFICIELS.

- Directeur de l'organisation - régulateur : Michel BÉNARD - Daniel ZOÉ
Directeur adjoint : Yannis EAUBELLE
Sécurité -Bénévoles : Gilles BEGUE
Communication internet : Gianni ESPARON
Gestion arrivées : Gérald CAZETTE
Yannis EAUBELLE
Installations PLV : David DYGUDA
Chronométrage Electronique : Gianni ESPARON
Secrétariat - Emargement : Karine DUDON
Voiture Neutre n°1 : José ACHILLE
Voiture Neutre n°2 : Johnny TORTILLARD
Presse : Gérald LEJEUNE
Speakers : Jérôme DÉSIÉ - Michel BÉNARD
Ardoisiers : Josette NGUYEN - Marcel Wauthier
Escorte motorisée : Sully SIDAT
Médecin : Jean DOREMEUX - Evelyne GLANDUS
Alain DANNEMULLER
Ambulance : BIDOIS
Sonorisation : ANIM'SERVICES - Yannis EAUBELLE
Protocole podium : Natacha BRABAN - Amara SIVA
Relations publiques - Village : Gérald CAZETTE
Service d'ordre : Gendarmerie Nationale - Polices Nationale et Municipale
Voiture Balai - Transfer vélos : René SAUTRON - Karl COURTOIS
Voiture Ouvreuse : Thierry ALPHONSE
Hébergement foyer FOS : Jean-Marie FURCY
Fléchage - Ballisage - Déballisage : Adrien THÉVENIN
Déviation arrivées : Karim MALOTO
Logistique Rush et Montagne : Félix BLONDEL
Restauration : TY FOOD
- Directrice de course - Commissaire N°1 : Danielle DELIMAUGES - Gilbert GONTHIER
Commissaire N°2 : Jean-Denis GONNEAU - Dany GONNEAU
Commissaire N°3 : Jean-Marc NOMARI - Jean-Marie FURCY
Commissaire N°4 : Karine DUDON - Romain PAYET
Juge Rush et Montagne : Josette NGUYEN - Michel BÉNARD
Chronométrateur : Eddy GOULJAR - Annie COURTAUT
Déléguée contrôle médical : Karine DUDON



		43	44	45	46	47 km/h
RASSEMBLEMENT : AVENUE DE LA COMMUNE DE PARIS	HD	13:30	13:30	13:30	13:30	13:30
DEPART : AVENUE DE LA COMMUNE DE PARIS	 TD	0	13:30	13:30	13:30	13:30
GIRATOIRE DE LA GLACIERE	 S2	0,3	13:30	13:30	13:30	13:30
RUE STEVENSON	 TAD	0,6	13:30	13:30	13:30	13:30
AVENUE DU 28 NOV 1942	 TAD	0,85	13:31	13:31	13:31	13:31
GIRATOIRE DE LA BUTE CITRONELLE	 S3	1,3	13:31	13:31	13:31	13:31
GIRATOIRE TAMATAVE	 S2	2,5	13:33	13:33	13:33	13:33
GIRATOIRE THEODORE HILARION	 S3	2,7	13:33	13:33	13:33	13:33
RUE CAILLE DESMOULLINS	 TAG	4,4	13:36	13:36	13:35	13:35
AVENUE DU 28 NOV 1942	 TAD	4,8	13:36	13:36	13:36	13:36
RUE WALT DISNEY	 TAG	5,1	13:37	13:36	13:36	13:36
RUE STEVENSON	 TAG	5,3	13:37	13:37	13:37	13:36
RUE DE LA GLACIERE	 TAD	5,5	13:37	13:37	13:37	13:37
GIRATOIRE DE LA GLACIERE	 S2	5,7	13:37	13:37	13:37	13:37
ARRIVEE : AVENUE DE LA COMMUNE DE PARIS	 TD	6,1	13:38	13:38	13:38	13:37


PROLOGUE
Itinéraire
CLM | 6,1 km

PROLOGUE

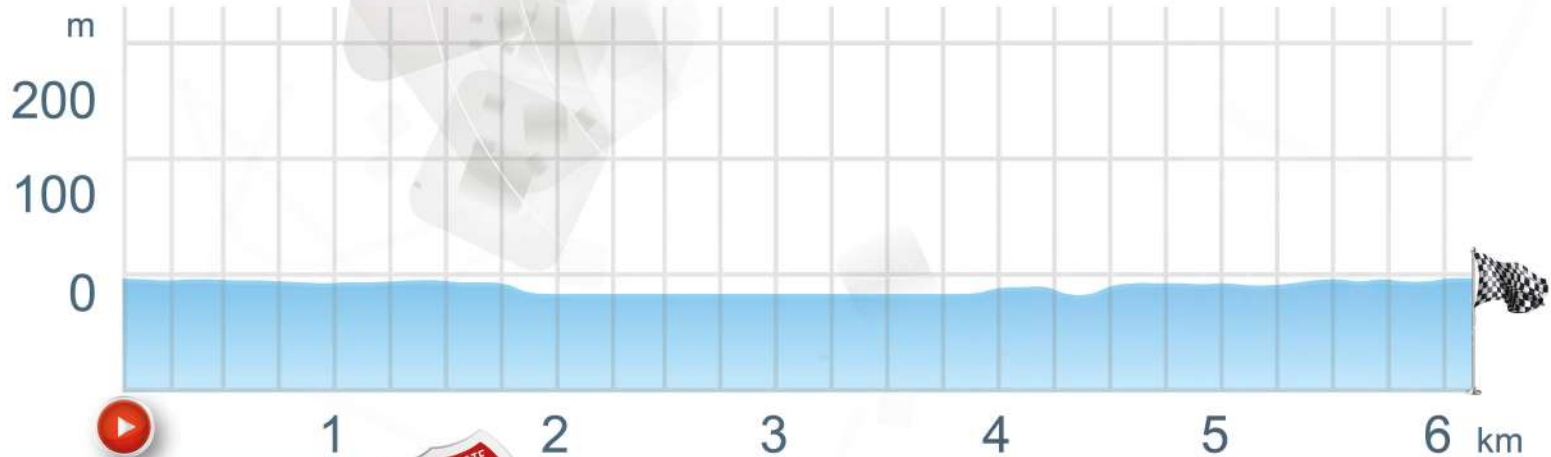
CONTRE LA MONTRE INDIVIDUEL | 6.1 km



Départ des coureurs selon tirage au sort, toutes les minutes, à partir de 14H00

Réunion des directeurs techniques à 11H30 au Théâtre Plein Air Du Port.

Contôle Médical : Service de la Vie Associative de la ville du Port.



**SÉCURITÉ ROUTIÈRE
TOUS RESPONSABLES**

LA ROUTE SE PARTAGE !

JE DOUBLE :

JE M'ÉCARTÉ.

1,50 m



**1 m
en ville**



UNE ROUTE SANS DANGER , C'EST POSSIBLE !

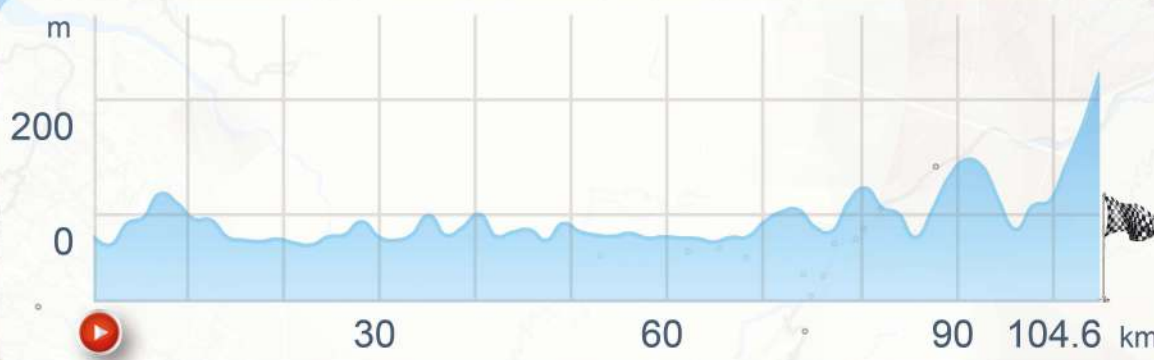
SEPT. 2019

15

ÉTAPE#1

ÉTAPE#1
































LE PORT → PETITE-ILE | 104.6 km



DÉVIATION DS



12H30 : APPEL DE COUREURS

				39	40	41	42	44 km/h
RASSEMBLEMENT : PLACE DES CHEMINOTS		KM	RAP	12:45	12:45	12:45	12:45	12:45
DEPART : AVENUE DE LA COMMUNE DE PARIS		TD	0	104,6	12:45	12:45	12:45	12:45
GIRATOIRE DE LA GLACIERE		S3	0,2	104,4	12:45	12:45	12:45	12:45
GIRATOIRE BUTTE CITRONELLE		S2	0,9	103,7	12:46	12:46	12:46	12:46
GIRATOIRE TAMATAVE		S1	2	102,6	12:48	12:48	12:47	12:47
GIRATOIRE DES MASCAREIGNES		S3	3,2	101,4	12:49	12:49	12:49	12:49
GIRATOIRE VILBREQUIN		S2	4,5	100,1	12:51	12:51	12:51	12:51
GIRATOIRE CH DARWIN		S2	5	99,6	12:52	12:52	12:52	12:51
GIRATOIRE ECHANGEUR SAINT LAURENT		S2	5,3	99,3	12:53	12:52	12:52	12:52
GIRATOIRE ZAC SAINT LAURENT		S1	5,5	99,1	12:53	12:53	12:53	12:52
GIRATOIRE CHEZ JACKY		S1	7,1	97,5	12:55	12:55	12:55	12:54
GIRATOIRE ZI DU SACRE CŒUR		S2	8,1	96,5	12:57	12:57	12:56	12:56
GIRATOIRE DU SACRE CŒUR		S2	8,4	96,2	12:57	12:57	12:57	12:56
GIRATOIRE JUMBO SCORE		S2	8,8	95,8	12:58	12:58	12:57	12:57
GIRATOIRE DES DANSEUSES		S3	9,7	94,9	12:59	12:59	12:59	12:58
GIARATOIRE COTUR		S3	10,6	94	13:01	13:00	13:00	13:00
GIRATOIRE DE CAMBAIE		S2	12,7	91,9	13:04	13:04	13:03	13:03
BRETTELLE ACCES RN1		TAD	13	91,6	13:05	13:04	13:04	13:03
BRETTELLE CINE CAMBAIE		TAD	14	90,6	13:06	13:06	13:05	13:05
SORTIE ANNEAU CINE CAMBAIE		TAD	15,1	89,5	13:08	13:07	13:07	13:06
GIRATOIRE ETANG SAINT PAUL		S1	15,6	89	13:09	13:08	13:07	13:07
GIRATOIRE DE LA CHAUSSEE ROYALE		S2	16,1	88,5	13:09	13:09	13:08	13:08
CIMETIERE MARIN		TD	20,2	84,4	13:16	13:15	13:14	13:13
GROTTE DES PREMIERS Français		RUSH		TD	20,7	83,9	13:16	13:16
ECHANGEUR DE GRAND FOND		TD	25,7	78,9	13:24	13:23	13:22	13:21
GIRATOIRE NORD DE SAINT GILLES		S2	27	77,6	13:26	13:25	13:24	13:23
GIRATOIRE SUD DE SAINT GILLES		S3	29,4	75,2	13:30	13:29	13:28	13:27
GIRATOIRE DE L'EDEN		S2	31	73,6	13:32	13:31	13:30	13:29
SOMMET CONTOURNEMENT DE LA SALINE		PM3		TD	34,2	70,4	13:37	13:36
LA SOURIS CHAUDE		TD	37	67,6	13:41	13:40	13:39	13:37

ÉTAPE#1

Itinéraire

104,6 km

		KM	RAP	12:45	12:45	12:45	12:45	12:45
GIRATOIRE ENTREE SAINT LEU	S2	43,8	60,8	13:52	13:50	13:49	13:47	13:44
RN1A	TAG	45,6	59	13:55	13:53	13:51	13:50	13:47
GIRATOIRE GENDARMERIE DE SAINT LEU	S2	45,8	58,8	13:55	13:53	13:52	13:50	13:47
POINTE AU SEL	TD	48	56,6	13:58	13:57	13:55	13:53	13:50
GIRATOIRE DU ROTARY	S1	57,7	46,9	14:13	14:11	14:09	14:07	14:03
GIRATOIRE CARO BEACH	S3	57,9	46,7	14:14	14:11	14:09	14:07	14:03
CARREFOUR ZAC CARANGUE	TD	58,7	45,9	14:15	14:13	14:10	14:08	14:05
AVENUE MICHEL DEBRE	TAD	63,5	41,1	14:22	14:20	14:17	14:15	14:11
GIRATOIRE DES SABLES	S2	63,6	41	14:22	14:20	14:18	14:15	14:11
PONT MATHURIN	TAD	65	39,6	14:25	14:22	14:20	14:17	14:13
ETABLISSEMENT EPG	TD	66,7	37,9	14:27	14:25	14:22	14:20	14:15
GIRATOIRE DU GOL	S2	67,1	37,5	14:28	14:25	14:23	14:20	14:16
GIRATOIRE AUCHAN	S2	68,6	36	14:30	14:27	14:25	14:23	14:18
GIRATOIRE DE BEL AIR - ACCES RN1	S1	69,3	35,3	14:31	14:28	14:26	14:24	14:19
BRETELLE SORTIE PIERREFOND	TAD	71,6	33	14:35	14:32	14:29	14:27	14:22
GIRATOIRE DE PIERREFOND	S3	72	32,6	14:35	14:33	14:30	14:27	14:23
GIRATOIRE AEROPORT	S2	72,8	31,8	14:37	14:34	14:31	14:29	14:24
GIRATOIRE COTRANS	S2	76,6	28	14:42	14:39	14:37	14:34	14:29
GIRATOIRE LUC DONAT	S3	77	27,6	14:43	14:40	14:37	14:35	14:30
BRETELLE ACCES BOULEVARD BANK	TAD	78	26,6	14:45	14:42	14:39	14:36	14:31
GIRATOIRE BANK	S2	78,3	26,3	14:45	14:42	14:39	14:36	14:31
GIRATOIRE DES CASERNES	S2	79,1	25,5	14:46	14:43	14:40	14:38	14:32
LIGNE DROITE DE LA CAFRINE	TD	81,6	23	14:50	14:47	14:44	14:41	14:36
GIRATOIRE LA CAFRINE	S1	83,1	21,5	14:52	14:49	14:46	14:43	14:38
BRETELLE SORTIE MAXIME RIVIERE	TAD	83,6	21	14:53	14:50	14:47	14:44	14:39
GIRATOIRE MAXIME RIVIERE	S1	83,8	20,8	14:53	14:50	14:47	14:44	14:39
GIRATOIRE NORD GRAND BOIS	S2	84	20,6	14:54	14:51	14:47	14:45	14:39
GIRATOIRE SUD DE GRAND BOIS	S1	86,5	18,1	14:58	14:54	14:51	14:48	14:42
GIRATOIRE GRAND ANSE	S1	88	16,6	15:00	14:57	14:53	14:50	14:45
RN2	TAD	91,8	12,8	15:06	15:02	14:59	14:56	14:50
GIRATOIRE DE LA CORNICHE	S1	93,3	11,3	15:08	15:04	15:01	14:58	14:52
GIRATOIRE RAPHAEL BABET	S2	96,8	7,8	15:13	15:10	15:06	15:03	14:57
GIRATOIRE DES REMPARTS	S3	97,1	7,5	15:14	15:10	15:07	15:03	14:57
GIRATOIRE DES LIANES	S2	97,3	7,3	15:14	15:10	15:07	15:04	14:57
GIRATOIRE DE LA CORNICHE	S1	99	5,6	15:17	15:13	15:09	15:06	15:00
GIRATOIRE LA CROISEE	S1	102,9	1,7	15:23	15:19	15:15	15:12	15:05
ARRIVEE : MAIRIE DE PETITE ILE	TD	104,6	0	15:25	15:21	15:18	15:14	15:07

Contrôle médical : Mairie de Petite Île



9H45 : APPEL DE COUREURS

RASSEMBLEMENT : PARKING DU VIEUX MOULIN

DEPART FICTIF : MAIRIE DE PETITE ILE

GIRATOIRE DE LA CROISEE

GIRATOIRE DE GRAND ANSE

DEPART REEL

RN2 - DIRECTION SAINT JOSEPH

GIRATOIRE DE LA GRANDE CORNICHE

GIRATOIRE DES LIANES

GIRATOIRES DES GOYAVES

GIRATOIRE RAPHAEL BABET

GIRATOIRE MAIRIE DE SAINT-JOSEPH

GIRATOIRE GARE DE ST JOSEPH

GIRATOIRE DE LANGEVIN

GIRATOIRE DE VINCENDO

GIRATOIRE DE BASSE VALLEE

PUIT DES ANGLAIS

MAIRIE DE SAINT PHILIPPE

GIRATOIRE CITRON GALET

POINTE DU TREMBLET

SOMMET BOIS BLANC

GIRATOIRE EGLISE ND DES LAVES

GIRATOIRE MAIRIE DE SAINTE ROSE

GIRATOIRE EGLISE DE SAINTE ROSE

SOMMET RIVIERRE DE L'EST

EGLISE DE SAINTE ANNE

GIRATOIRE DES PLAINES

CARREFOUR DE BRAS CANOT

BRETTELLE ACCES BOURBIER LES RAILS

GIRATOIRE DE BOURBIER LES RAILS

GIRATOIRE FURCY PITOU

MAIRIE DE BRAS PANON

FACE VOIE CFR

ECHANGEUR DE PANIANDY

PONT DE LA RIVIERE DU MAT LES HAUTS

RUE DU PONT

GIRATOIRE TOURNANT VIDOT

CHEMIN DES PRETRES

RD47 - ROUTE DE CHAMP BORNE

EGLISE DE CHAMP BORNE

GIRATOIRE DE CAMBUSTON

CHEMIN BOIS ROUGE

RN2002

ARRIVEE : LE BOCAGE - PLACE DU MARCHÉ FORAIN

		KM	REEL	RAP	39	40	41	42	43 km/h
		TD	0		10:00	10:00	10:00	10:00	10:00
		S2	1,5		10:02	10:02	10:02	10:02	10:02
		S3	3,4		10:05	10:05	10:04	10:04	10:04
		TD	3,5	0	107,2	10:05	10:05	10:05	10:05
		TAD	7,2	3,7	103,5	10:11	10:10	10:10	10:10
		S2	9,7	6,2	101	10:14	10:14	10:14	10:13
		S2	11,4	7,9	99,3	10:17	10:17	10:16	10:16
		S1	11,5	8	99,2	10:17	10:17	10:16	10:16
		S2	11,8	8,3	98,9	10:18	10:17	10:17	10:16
		S2	12,3	8,8	98,4	10:18	10:18	10:18	10:17
		S1	12,5	9	98,2	10:19	10:18	10:18	10:17
		S2	15,9	12,4	94,8	10:24	10:23	10:23	10:22
		S2	18	14,5	92,7	10:27	10:27	10:26	10:25
		S2	23,8	20,3	86,9	10:36	10:35	10:34	10:34
		RUSH	25,5	22	85,2	10:39	10:38	10:37	10:36
		TD	29,3	25,8	81,4	10:45	10:43	10:42	10:41
		S1	38,2	34,7	72,5	10:58	10:57	10:55	10:54
		TD	39,4	35,9	71,3	11:00	10:59	10:57	10:56
		TD	52,3	48,8	58,4	11:20	11:18	11:16	11:14
		S2	55,7	52,2	55	11:25	11:23	11:21	11:19
		S2	60,5	57	50,2	11:33	11:30	11:28	11:26
		S2	61	57,5	49,7	11:33	11:31	11:29	11:27
		TD	66,3	62,8	44,4	11:42	11:39	11:37	11:34
		TD	73,6	70,1	37,1	11:53	11:50	11:47	11:45
		S2	78,5	75	32,2	12:00	11:57	11:54	11:52
		TD	79,3	75,8	31,4	12:02	11:58	11:56	11:53
		TAD	81	77,5	29,7	12:04	12:01	11:58	11:55
		S2	81,6	78,1	29,1	12:05	12:02	11:59	11:56
		S1	85,1	81,6	25,6	12:10	12:07	12:04	12:01
		TD	86,6	83,1	24,1	12:13	12:09	12:06	12:03
		TD	87,1	83,6	23,6	12:14	12:10	12:07	12:04
		TD	88	84,5	22,7	12:15	12:12	12:08	12:05
		TAD	90,8	87,3	19,9	12:19	12:16	12:12	12:09
		TAD	90,9	87,4	19,8	12:19	12:16	12:13	12:09
		S2	92,1	88,6	18,6	12:21	12:18	12:14	12:11
		TAD	93,5	90	17,2	12:23	12:20	12:16	12:13
		TAD	94,1	90,6	16,6	12:24	12:21	12:17	12:14
		TD	100,9	97,4	9,8	12:35	12:31	12:27	12:24
		S1	105	101,5	5,7	12:41	12:37	12:33	12:30
		TAD	105,1	101,6	5,6	12:41	12:37	12:33	12:30
		TAD	108,7	105,2	2	12:47	12:43	12:39	12:35
		TD	110,7	107,2	0	12:50	12:46	12:42	12:38

Contrôle médical : Services techniques de Sainte Suzanne

ÉTAPE#2

Itinéraire

110,75 km

ÉTAPE#2

PETITE-ILE → SAINTE-SUZANNE | 110.75 km




DÉVIATION DS

ROUTE DES LAVES « GRAND BRÛLÉ »

*ravitaillement
et abandon de tous
déchets INTERDITS*

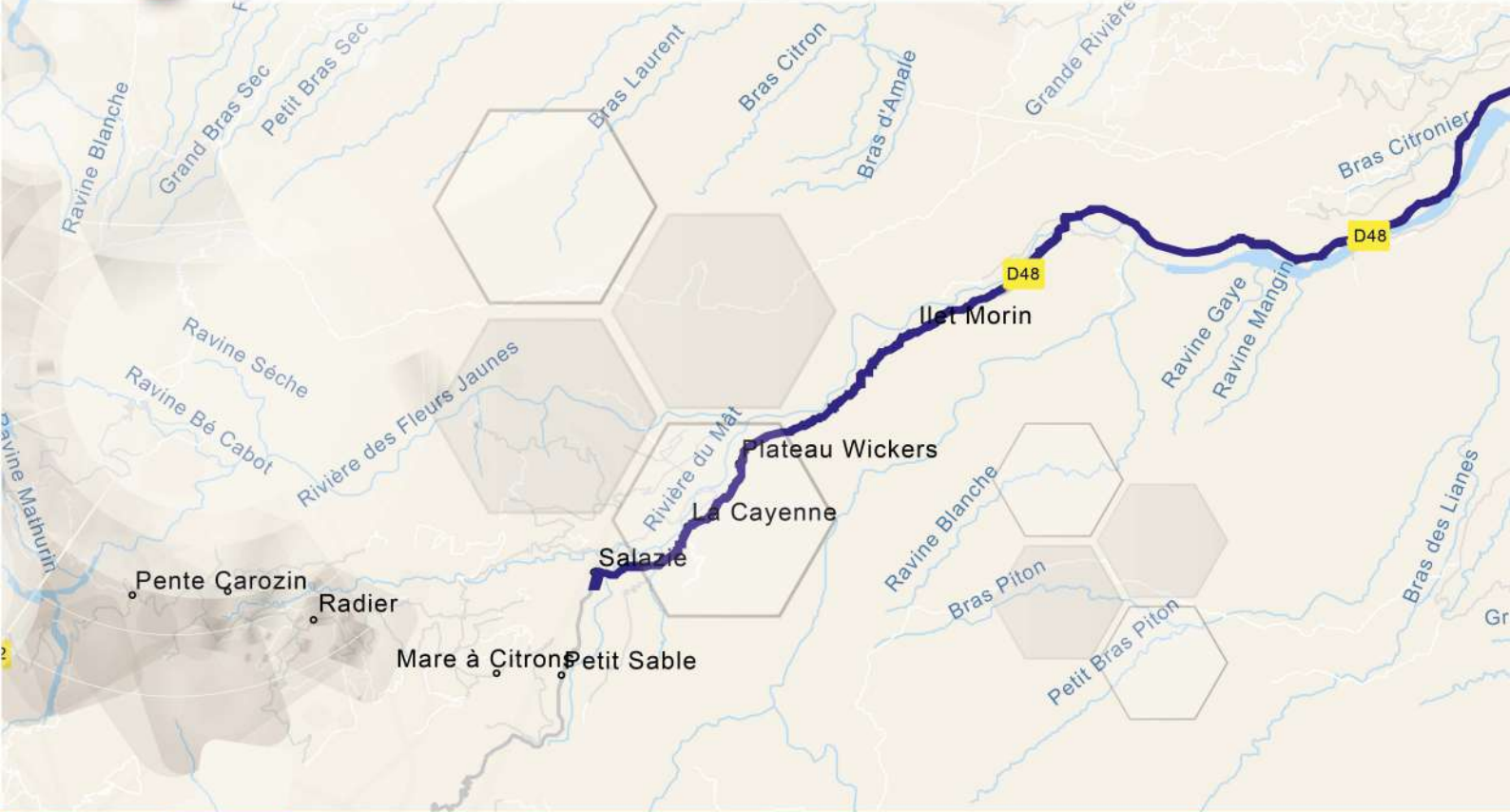
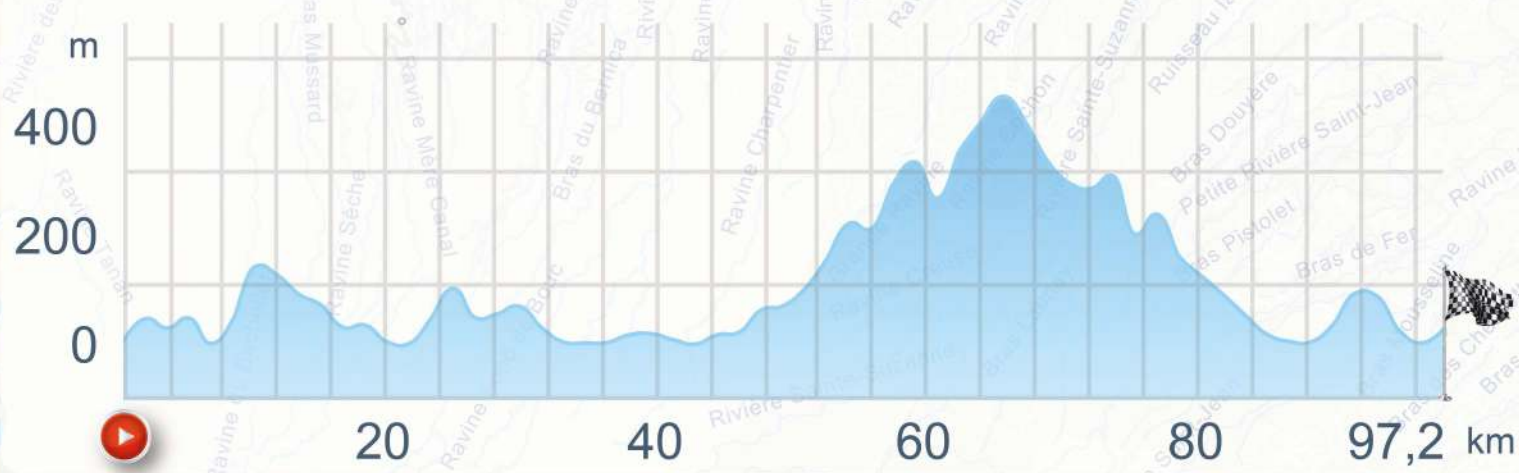
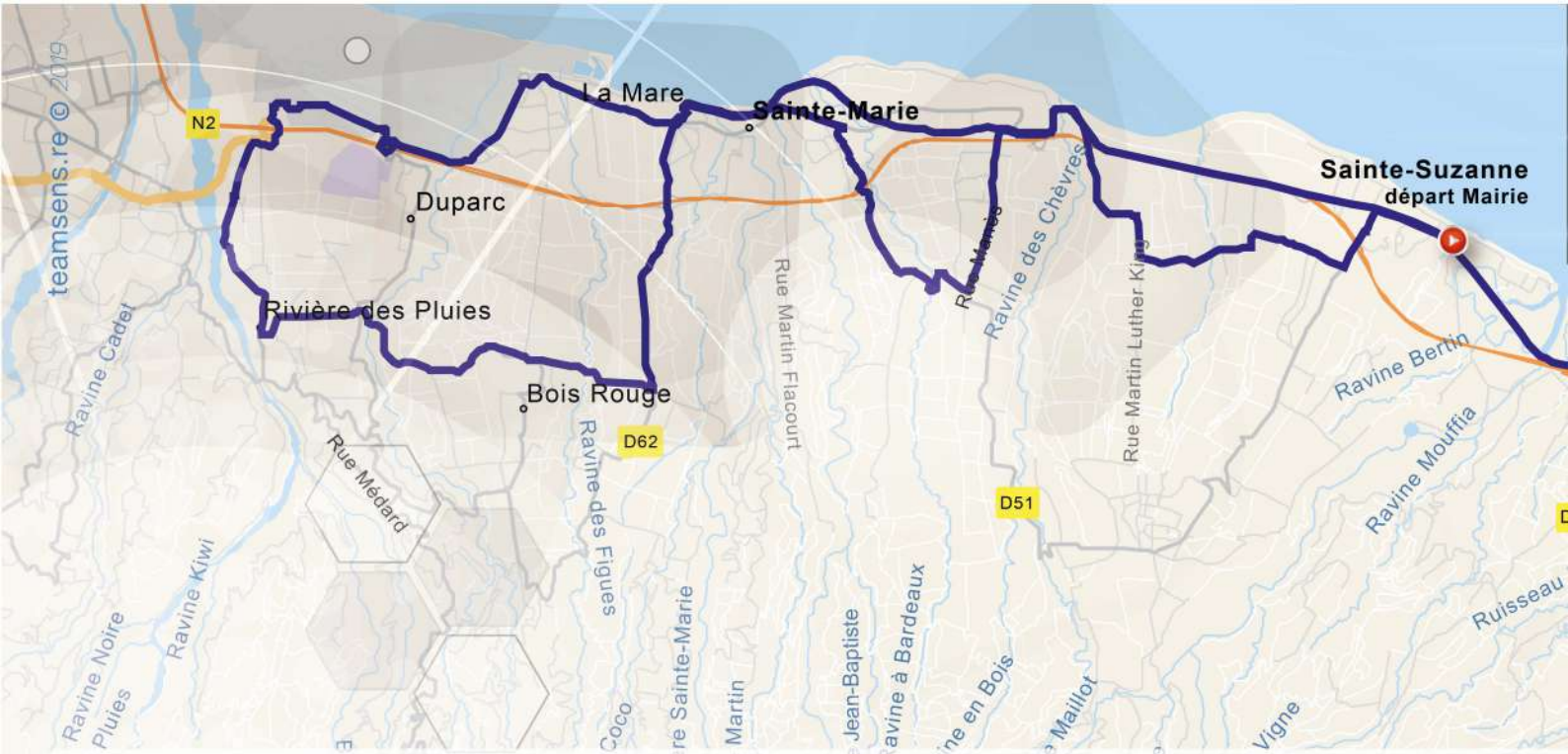


Petite Île
Une ville pour tous



POWERED BY
esri





ÉTAPE#3

SAINTE-SUZANNE → BRAS-PANON | 97.2 km



— DÉVIATION DS
































Bras-Panon - Arrivée sur le vélodrome



POWERED BY **esri**



9H55 : APPEL DE COUREURS

			38	39	40	41	42	km/h			
RASSEMBLEMENT : MAIRIE DE SAINTE SUZANNE		REEL	RAP	10:10	10:10	10:10	10:10	10:10			
DEPART : MAIRIE DE SAINTE SUZANNE		TD	0	97,2	10:10	10:10	10:10	10:10			
ECHANGEUR DE SAINTE SUZANNE		TD	1	96,2	10:11	10:11	10:11	10:11			
BRETELLE ACCES CONVENANCE		TAD	3	94,2	10:14	10:14	10:14	10:14			
GIRATOIRE DE SAINTE MARIE		S1	6,5	90,7	10:20	10:20	10:19	10:19			
GIRATOIRE DU VERGER		S2	7,5	89,7	10:21	10:21	10:21	10:20			
RD61 - ROUTE DE BEAUSEJOUR		TAD	9,8	87,4	10:25	10:25	10:24	10:24			
GIRATOIRE GRANDE MONTEE		S2	12,9	84,3	10:30	10:29	10:29	10:28			
GIRATOIRE EGLISE RIVIERE DES PLUIES		S1	13,8	83,4	10:31	10:31	10:30	10:29			
PONT METTALIQUE DE LA RIVIERE DES PLUIES		TD	14,8	82,4	10:33	10:32	10:32	10:31			
GIRATOIRE LECLERC		S2	15,1	82,1	10:33	10:33	10:32	10:31			
GIRATOIRE DE GILLOT		S3	16	81,2	10:35	10:34	10:34	10:32			
GIRATOIRE AEROPORT		S1	16,2	81	10:35	10:34	10:34	10:33			
GIRATOIRE HELENE BOUCHER		S1	17,2	80	10:37	10:36	10:35	10:34			
GIRATOIRE DUPARC		S4	17,6	79,6	10:37	10:37	10:36	10:35			
GIRATOIRE DE LA PEPINIERE		S2	18,3	78,9	10:38	10:38	10:37	10:36			
GIRATOIRE DE LA MARE		S1	19,1	78,1	10:40	10:39	10:38	10:37			
BOIS MADAME		RUSH		TD	20,1	77,1	10:41	10:40	10:40	10:39	10:38
GIRATOIRE DU VERGER		S4	20,6	76,6	10:42	10:41	10:40	10:40	10:39		
GIRATOIRE DE SAINTE MARIE		S3	21,6	75,6	10:44	10:43	10:42	10:41	10:40		
RD51 - CHEMIN 23		TAD	22,2	75	10:45	10:44	10:43	10:42	10:41		
CHEMIN MANES		TAG	24,5	72,7	10:48	10:47	10:46	10:45	10:45		
RN2002		TAD	25,9	71,3	10:50	10:49	10:48	10:47	10:47		
TRANSVERSALE DE BELAIR		TAG	28,2	69	10:54	10:53	10:52	10:51	10:50		
RD51 - RUE LOUIS HOARAU		TAG	30,2	67	10:57	10:56	10:55	10:54	10:53		
RN2002		TAD	30,7	66,5	10:58	10:57	10:56	10:54	10:53		
LA MARINE		TD	33,1	64,1	11:02	11:00	10:59	10:58	10:57		
CHEMIN BOIS ROUGE		TAG	34	63,2	11:03	11:02	11:01	10:59	10:58		
CAMBUSTON		TAG	37,6	59,6	11:09	11:07	11:06	11:05	11:03		

ÉTAPE#3

Itinéraire

97,2 km



ÉTAPE#3

SUITE

Itinéraire

			REEL	RAP	10:10	10:10	10:10	10:10	10:10
EGLISE DE CHAMP BORNE	RUSH	TD	41,9	55,3	11:16	11:14	11:12	11:11	11:09
CHEMIN DES PRETRES		TAG	48,6	48,6	11:26	11:24	11:22	11:21	11:19
RUE DE LA CRESSONIERE		TAG	49,2	48	11:27	11:25	11:23	11:22	11:20
GIRATOIRE VIDOT		S2	50,6	46,6	11:29	11:27	11:25	11:24	11:22
RD48 - ROUTE DE SALAZIE		TD	51,8	45,4	11:31	11:29	11:27	11:25	11:24
PLATEAU WICKERS	PM2	TD	62,3	34,9	11:48	11:45	11:43	11:41	11:39
MAIRIE DE SALAZIE		DT	65,2	32	11:52	11:50	11:47	11:45	11:43
RN2002 - PONT DE LA RIVIERE DE MAT LES HAUTS		TAD	78,6	18,6	12:14	12:10	12:07	12:05	12:02
MAIRIE DE BRAS PANON		TD	83	14,2	12:21	12:17	12:14	12:11	12:08
GIRATOIRE FURCY PITOU		S2	86	11,2	12:25	12:22	12:19	12:15	12:12
CHEMIN GRAND FOND		TAD	87,1	10,1	12:27	12:24	12:20	12:17	12:14
50 M AVANT CHEMIN VICTOR BELIER	PM2	TD	88,9	8,3	12:30	12:26	12:23	12:20	12:17
CHEMIN VICTOR BELIER		TAG	88,95	8,25	12:30	12:26	12:23	12:20	12:17
RUE HUBERT DE LISLE		TAG	90,1	7,1	12:32	12:28	12:25	12:21	12:18
ECHANGEUR DE BEAULIEU		TAG	92	5,2	12:35	12:31	12:28	12:24	12:21
ECHANGEUR DE BOURBIER		TAD	92,6	4,6	12:36	12:32	12:28	12:25	12:22
GIRATOIRE DE BOURBIER		S2	93	4,2	12:36	12:33	12:29	12:26	12:22
GIRATOIRE FURCY PITOU		S1	95	2,2	12:40	12:36	12:32	12:29	12:25
RUE ROBERT		TAG	96,8	0,4	12:42	12:38	12:35	12:31	12:28
VOIE ACCES VELODROME		TAD	96,5	0,7	12:42	12:38	12:34	12:31	12:27
ARRIVEE : VELODROME DE BRAS PANON		TD	97,2	0	12:43	12:39	12:35	12:32	12:28

Contrôle médical : Service des Sports de Bras Panon



12H30 : APPEL DE COUREURS

RASSEMBLEMENT : MAIRIE DE BRAS PANON

RN 2002 : MAIRIE DE BRAS PANON

GIRATOIRE FURCY PITOU

GIRATOIRE BOURBIER LES RAILS

RUE HUBERT DE LISLE

ECHANGEUR DE BEAULIEU - ACCES RN2

CARREFOUR DE BRAS CANOT

GIRATOIRE DES PLAINES

ORATOIRE DE NOTRE DAME DE LOURDES

EGLISE DE SAINTE ANNE

SOMMET RIVIERE DE L'EST

MAIRIE SAINTE ROSE

EGLISE ND DES LAVES - PITON SAINTE ROSE

COULEE 2004

COULEE 2007

POINTE DU TREMBLET

GIRATOIRE CITRON GALET

MAIRIE DE SAINT PHILIPPE

LE BARIL

EGLISE DE BASSE VALLEE

SOMMET BASSE VALLEE

VICENDO

LANGEVIN

GIRATOIRE SAINT JOSEPH - RUE DU G DE GAULLE

GIRATOIRE RAPHAEL BABET

GIRATOIRE DES REMPARTS

GIRATOIRE DES LIANES

GIRATOIRE DE LA CORNICHE

CHEMIN NEUF

GIRATOIRE DE GRAND ANSE

ECHANGEUR SUD DE GRAND BOIS

GIRATOIRE SUD DE GRAND BOIS

GIRATOIRE NORD DE GRAND BOIS

GIRATOIRE MAXIME RIVIERE

GIRATOIRE LA CAFRINE

LIGNE DROITE DE TERRE SAINTE

GIRATOIRE DES CASERNES

GIRATOIRE BASSIN PLAT - 3EME SORTIE VOIE CANNIERE

ECHANGEUR MON CAPRICE

GIRATOIRE MON CAPRICE

SOMMET VOIE COMMUNALE CONDE

GIRATOIRE DES 400 KERVEGUEN - 3me SORTIE

GIRATOIRE LA CHATOIRE

GIRATOIRE DE LA POSTE DE LA CHATOIRE

ARRIVEE : LA CHATOIRE, TERRAIN DE BMX



			39	40	41	42	44 km/h
	REEL	RAP	12:45	12:45	12:45	12:45	12:45
TD	0	102,4	12:45	12:45	12:45	12:45	12:45
S2	3	99,4	12:49	12:49	12:49	12:49	12:49
S2	5	97,4	12:52	12:52	12:52	12:52	12:51
TAD	5,7	96,7	12:53	12:53	12:53	12:53	12:52
TAG	6,4	96	12:54	12:54	12:54	12:54	12:53
TD	7,5	94,9	12:56	12:56	12:55	12:55	12:55
S2	8,3	94,1	12:57	12:57	12:57	12:56	12:56
TD	12,2	90,2	13:03	13:03	13:02	13:02	13:01
TD	13,2	89,2	13:05	13:04	13:04	13:03	13:03
TD	20,2	82,2	13:16	13:15	13:14	13:13	13:12
TD	25,8	76,6	13:24	13:23	13:22	13:21	13:20
TD	31	71,4	13:32	13:31	13:30	13:29	13:27
TD	41	61,4	13:48	13:46	13:45	13:43	13:40
TD	46,6	55,8	13:56	13:54	13:53	13:51	13:48
TD	47,5	54,9	13:58	13:56	13:54	13:52	13:49
S1	48,6	53,8	13:59	13:57	13:56	13:54	13:51
TD	57,3	45,1	14:13	14:10	14:08	14:06	14:03
TD	62	40,4	14:20	14:18	14:15	14:13	14:09
TD	63	39,4	14:21	14:19	14:17	14:15	14:10
TD	65,5	36,9	14:25	14:23	14:20	14:18	14:14
TD	68	34,4	14:29	14:27	14:24	14:22	14:17
TD	71	31,4	14:34	14:31	14:28	14:26	14:21
S1	74,3	28,1	14:39	14:36	14:33	14:31	14:26
S1	75,1	27,3	14:40	14:37	14:34	14:32	14:27
S2	75,5	26,9	14:41	14:38	14:35	14:32	14:27
S3	75,6	26,8	14:41	14:38	14:35	14:33	14:28
S1	77,3	25,1	14:43	14:40	14:38	14:35	14:30
TAG	79,7	22,7	14:47	14:44	14:41	14:38	14:33
S2	83,5	18,9	14:53	14:50	14:47	14:44	14:38
TAD	84,9	17,5	14:55	14:52	14:49	14:46	14:40
S2	85	17,4	14:55	14:52	14:49	14:46	14:40
S1	87,7	14,7	14:59	14:56	14:53	14:50	14:44
TAG	87,9	14,5	15:00	14:56	14:53	14:50	14:44
S2	88,6	13,8	15:01	14:57	14:54	14:51	14:45
TD	91,4	11	15:05	15:02	14:58	14:55	14:49
S1	92,6	9,8	15:07	15:03	15:00	14:57	14:51
S3	93,8	8,6	15:09	15:05	15:02	14:59	14:52
TAG	96,5	5,9	15:13	15:09	15:06	15:02	14:56
S1	96,8	5,6	15:13	15:10	15:06	15:03	14:57
TAG	99,3	3,1	15:17	15:13	15:10	15:06	15:00
S3	100,2	2,2	15:19	15:15	15:11	15:08	15:01
S1	101,7	0,7	15:21	15:17	15:13	15:10	15:03
S2	102,1	0,3	15:22	15:18	15:14	15:10	15:04
TD	102,4	0	15:22	15:18	15:14	15:11	15:04

Contrôle médical : Complexe sportif de La Chatoire

ÉTAPE#4

Itinéraire

102,4 km

SEPT. 2019

18

ÉTAPE#4

ÉTAPE#4

BRAS-PANON → LE TAMPON | 102.4 km



DÉVIATION DS



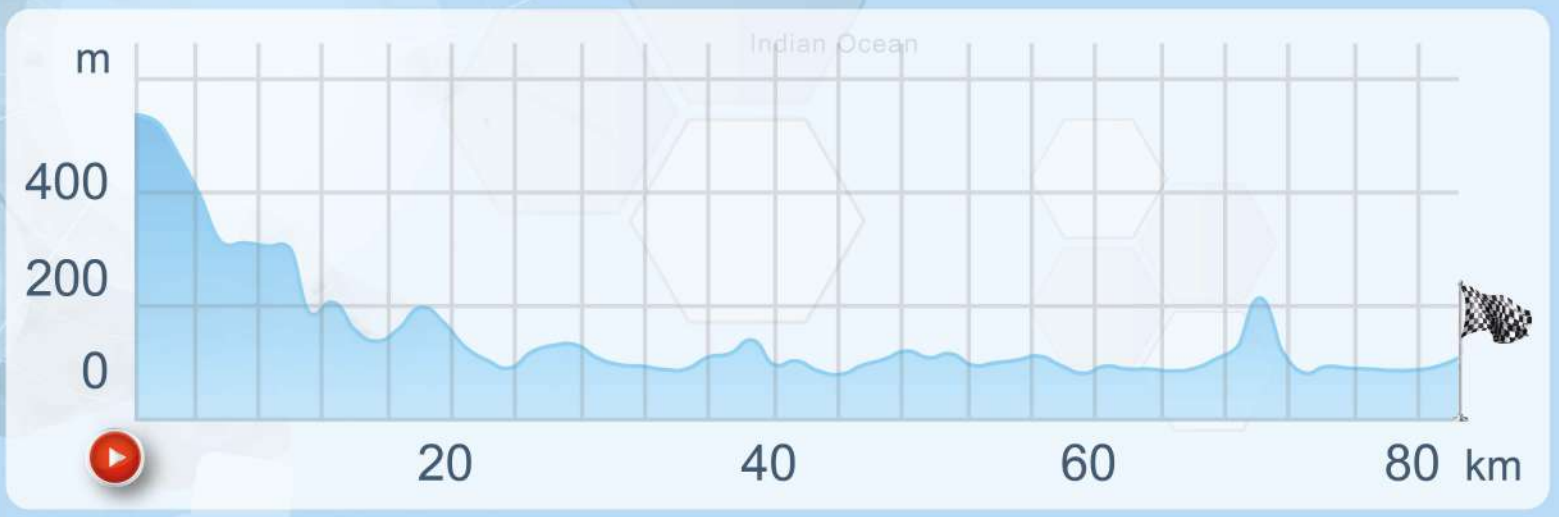
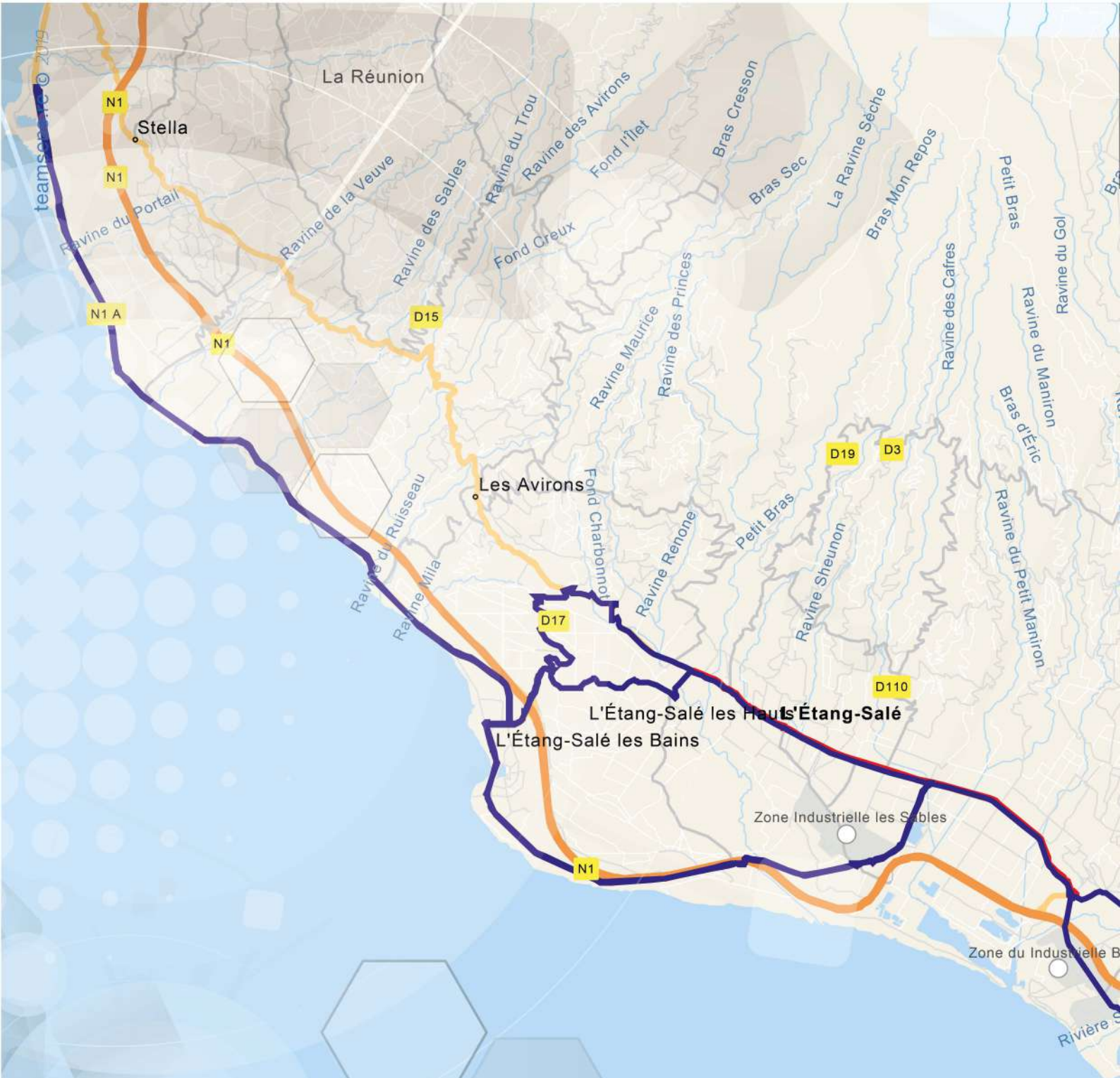
ROUTE DES LAVES « GRAND BRÛLÉ »

ravitaillement
 et abandon de tous
 déchets INTERDITS



POWERED BY
esri





SEPT. 2019

19

ÉTAPE#6

ÉTAPE#5

LE TAMPON → SAINT-LOUIS | 89.0 km

Petit Serre






























Saint-Louis DÉVIATION DS



POWERED BY **esri**



10H00 : APPEL DE COUREURS

				39	40	41	42	44	km/h
RASSEMBLEMENT : MAIRIE DU TAMPON									
DEPART FICTIF									
RUE HUBERT DE LISLE		TD	0						
GIRATOIRE CHANDELLE		S2	0,8						
RUE KERVEGUEN		TAD	1,3						
VOIE COMMUNALE - ANCIENNE RN5 CONDE		TAG	3,2						
ECHANGEUR CONDE		TAD	4						
GIRATOIRE DE MON CAPRICE		S1	6,6						
DEPART REEL									
AIRE DE PIQUENIQUE BRAS DE LA PLAINE		TD	6,8	0	82,2	10:25	10:25	10:24	10:24
GIRATOIRE LECLERC LIGNE DES BAMBOUS		S2	10,5	3,7	78,5	10:31	10:30	10:30	10:30
RD 27 - CHEMIN MAURICE THOREZ		TAG	11,3	4,5	77,7	10:32	10:31	10:31	10:31
GIRATOIRE DU BRAS DE LA PLAINE		S2	11,8	5	77,2	10:33	10:32	10:32	10:31
GIRATOIRE CENTRALE ELECTRIQUE BRAS SE LA PLAINE		S1	11,5	4,7	77,5	10:32	10:32	10:31	10:31
GIRATOIRE DE BOIS D'OILVE		S1	14,6	7,8	74,4	10:37	10:36	10:36	10:35
GIRATOIRE ROUTE DE L'ENTRE DEUX		S1	16	9,2	73	10:39	10:39	10:38	10:37
GIRATOIRE PIERREFOND COTE MONTAGNE		S3	17,3	10,5	71,7	10:41	10:40	10:40	10:39
STATION SERVICE ROUTE DE L'ENTRE DEUX		TD	18,5	11,7	70,5	10:43	10:42	10:42	10:41
SOMMET CHEMIN DE LA SAVANE		TD	19,8	13	69,2	10:45	10:44	10:43	10:43
GIRATOIRE DE BOIS D'OILVE		S1	19,85	13,05	69,15	10:45	10:44	10:44	10:43
CHEMIN BADAMIER		TAD	21,3	14,5	67,7	10:47	10:46	10:46	10:45
CARREFOUR BADAMIER		TAG	25	18,2	64	10:53	10:52	10:51	10:50
GIRATOIRE COTRANS		S1	24,75	17,95	64,25	10:53	10:52	10:51	10:50
GIRATOIRE AEROPORT DE PIERREFOND		S1	25	18,2	64	10:53	10:52	10:51	10:50
GIRATOIRE PIERREFOND COTE MER		S1	29,6	22,8	59,4	11:00	10:59	10:58	10:57
GIRATOIRE PIERREFOND COTE MONTAGNE		S3	30	23,2	59	11:01	11:00	10:58	10:57
ACCES RN1		TD	30,2	23,4	58,8	11:01	11:00	10:59	10:58
BRETELLE ACCES BEL AIR		TAD	32,3	25,5	56,7	11:04	11:03	11:02	11:01
GIRATOIRE DE BEL AIR		S4	32,7	25,9	56,3	11:05	11:04	11:02	11:01
GIRATOIRE AUCHAN		S3	33,6	26,8	55,4	11:06	11:05	11:04	11:03

ÉTAPE#5

Itinéraire

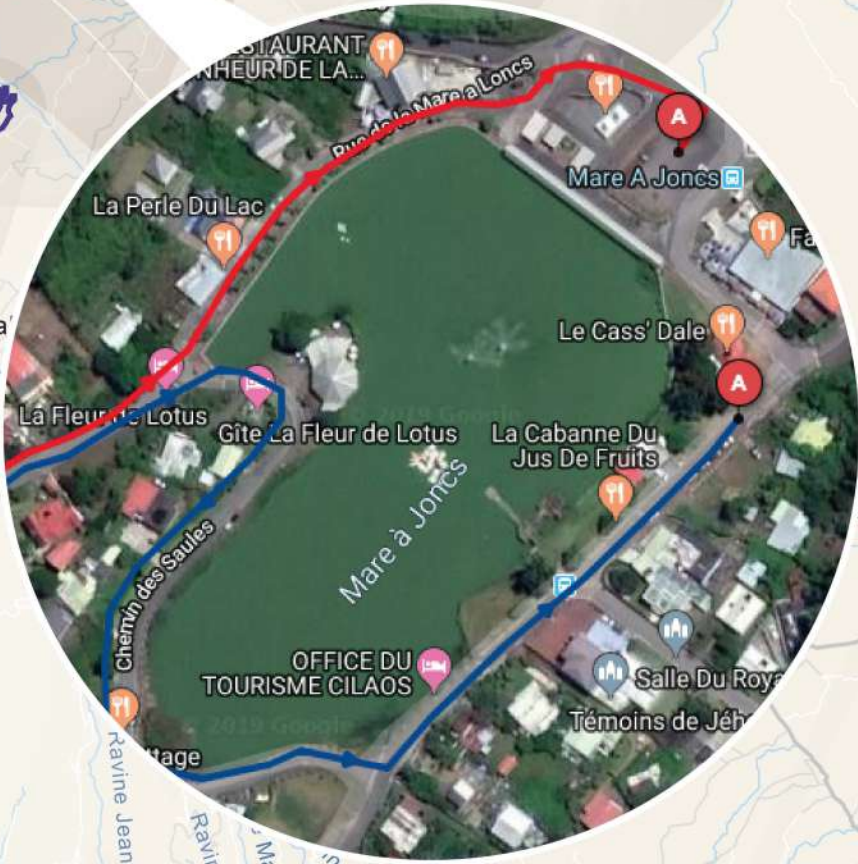
89,0 km

			KM	REEL	RAP	10:15	10:15	10:15	10:15	10:15
GIRATOIRE DU GOL		S3	35,1	28,3	53,9	11:09	11:07	11:06	11:05	11:02
LIGNE DROITE DE PONT MATHURIN	RUSH	TD	37,2	30,4	51,8	11:12	11:10	11:09	11:08	11:05
PONT MATHURIN		TD	37,3	30,5	51,7	11:12	11:10	11:09	11:08	11:05
GIRATOIRE EGLISE ETANG SALE LES HAUTS		S1	39,1	32,3	49,9	11:15	11:13	11:12	11:10	11:08
RD17E		TAG	40,4	33,6	48,6	11:17	11:15	11:14	11:12	11:10
RD17		TAG	42,5	35,7	46,5	11:20	11:18	11:17	11:15	11:12
GIRATOIRE ECHANGEUR NORD ETANG SALE		S2	43	36,2	46	11:21	11:19	11:17	11:16	11:13
GIRATOIRE ECHANGEUR SUD ETANG SALE		S1	43,2	36,4	45,8	11:21	11:19	11:18	11:16	11:13
GIRATOIRE ROTARY		S1	43,4	36,6	45,6	11:21	11:20	11:18	11:17	11:14
ENTREE ECHANGEUR DE POINTE AU SEL		TAD	59,2	52,4	29,8	11:46	11:43	11:41	11:39	11:35
SORTIE ECHANGEUR DE POINTE AU SEL		TAG	53,1	46,3	35,9	11:36	11:34	11:32	11:30	11:27
GIRATOIRE ROTARY		S1	62,8	56	26,2	11:51	11:49	11:46	11:44	11:40
GIRATOIRE CARO BEACH		S2	63	56,2	26	11:51	11:49	11:47	11:45	11:40
CARREFOUR ZAC CARANGUE		TD	64	57,2	25	11:53	11:51	11:48	11:46	11:42
LIGNE DROITE STATION EPURATION	RUSH	TD	67	60,2	22	11:58	11:55	11:53	11:50	11:46
AVENUE MICHEL DEBRE		TAD	68,6	61,8	20,4	12:00	11:57	11:55	11:53	11:48
GIRATOIRE DES SABLES		S2	68,65	61,85	20,35	12:00	11:57	11:55	11:53	11:48
PONT MATHURIN		TAG	70,1	63,3	18,9	12:02	12:00	11:57	11:55	11:50
GIRATOIRE EGLISE ETANG SALE LES HAUTS		S1	71,9	65,1	17,1	12:05	12:02	12:00	11:57	11:53
A 50M INTERSECTION RD11 - RD17	PM2	TD	75,2	68,4	13,8	12:10	12:07	12:05	12:02	11:57
RD17		TAG	75,25	68,45	13,75	12:10	12:07	12:05	12:02	11:57
INTERSECTION RD17 - RD17E		TAD	77,4	70,6	11,6	12:14	12:11	12:08	12:05	12:00
GIRATOIRE ECHANGEUR NORD ETANG SALE		S2	77,8	71	11,2	12:14	12:11	12:08	12:06	12:01
GIRATOIRE ECHANGEUR SUD ETANG SALE		S1	78	71,2	11	12:15	12:12	12:09	12:06	12:01
GIRATOIRE ROTARY		S2	78,3	71,5	10,7	12:15	12:12	12:09	12:06	12:01
GIRATOIRE CARO BEACH		S2	78,5	71,7	10,5	12:15	12:12	12:09	12:07	12:02
CARREFOUR ZAC CARANGUE		TD	79,5	72,7	9,5	12:17	12:14	12:11	12:08	12:03
AVENUE MICHEL DEBRE		TAD	84,1	77,3	4,9	12:24	12:21	12:18	12:15	12:09
GIRATOIRE DES SABLES		S2	84,15	77,35	4,85	12:24	12:21	12:18	12:15	12:09
PONT MATHURIN		TAD	85,5	78,7	3,5	12:26	12:23	12:20	12:17	12:11
GIRATOIRE DU GOL		S3	87,6	80,8	1,4	12:29	12:26	12:23	12:20	12:14
ARRIVEE : MAIRIE DE SAINT LOUIS		TD	89	82,2	0	12:31	12:28	12:25	12:22	12:16

Contrôle médical : Mairie de Saint-Loius



DÉVIATION DS



TUNNEL DE GUEULE-ROUGE
3m de largeur
3,80m de hauteur
112m de long.

TUNNEL DE PETER-BOTH
3,40m de largeur
3,80m de hauteur
170m de long.

TUNNEL PAVILLON

cat.1
montée Pavillon
Petit Serré

Mare à Joncs
Cilaos
HC
montée Mare Sèche
Crève Coeur

Peter Both
HC
montée Peter Both
Gueule Rouge



+2620m

RTE DE CILAOS
la route aux 400 virages, 29.7km

-1650m

SEPT. 2019

20

ÉTAPE#6

ÉTAPE#6

SAINT-LOUIS → CILAOS | 76.9 km



10H05 : APPEL DE COUREURS

RASSEMBLEMENT : MAIRIE DE SAINT LOUIS

AVENUE RAYMOND VERGES

RUE FRANCOIS DE MAHY

GIRATOIRE FRANCOIS DE MAKY

GIRATOIRE PALISSADES

RUE DES GRIS

RUE DU OUAKI

RD3 VERS RADIER DU OUAKI

RD 26 - PONT METTALIQUE DU BRAS DE LA PLAINE

RD27

GIRATOIRE PIERREFOND COTE MONTAGNE

GIRATOIRE PIERREFOND COTE MER

GIRATOIRE AEROPORT DE PIERREFOND

GIRATOIRE COTRANS

GIRATOIRE LUC DONAT

BRETELLE ACCES ECHANGEUR BANK

GIRATOIRE BANK

GIRATOIRE DES CASERNES

LIGNE DROITE DE LA CAFRINE

GIRATOIRE LA CAFRINE

BRETELLE ACCES ZA MAXIME RIVIERE

GIRATOIRE MAXIME RIVIERE

GIRATOIRE NORD GRAND BOIS

GIRATOIRE SUD GRAND BOIS

ECHANGEUR ZA MAZIME RIVIERE

GIRATOIRE LA CAFRINE

GIRATOIRE DES CASERNES

GIRATOIRE LA BALANCE BASSIN PLAT

LIGNE PARADIS

GIRATOIRE CHAPELLE BOIS D'OLIVE

RD26 - ROUTE DE L'ENTRE DEUX

LIGNE DROITE DE LA ROUTE DE L'ENTRE DEUX

RD3 - VERS LE RADIER DU OUAKI

RUE DU DC SCHWEITZER

ROUTE DE CILAO

ILET FURCY

LE PETIT SERRE

SOMMET PETIT SERRE

TUNEL DU PAVILLON

LA BOUCLE

TUNEL PETER BOTH

SOMMET GUELLE ROUGE

TUNEL GUELLE ROUGE

LA PLATE FORME

MARE SECHE

BIENVENUE A CILAO

RUE DE SAINT LOUIS

RUE DES ECOLES

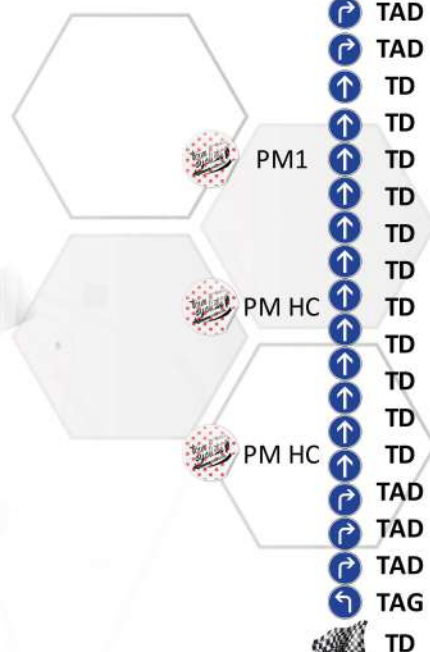
CHEMIN DES SAULES

RUE DE MARE A JONCS

ARRIVEE : MARE A JONCS



RUSH



			31	32	33	34	km/h
	REEL	RAP	10:25	10:25	10:25	10:25	
TD	0	76,9	10:25	10:25	10:25	10:25	
TAG	0,6	76,3	10:26	10:26	10:26	10:26	
S3	1,1	75,8	10:27	10:27	10:27	10:26	
S1	1,5	75,4	10:27	10:27	10:27	10:27	
TAD	3,9	73	10:32	10:32	10:32	10:31	
TAD	4,2	72,7	10:33	10:32	10:32	10:32	
TAD	5,3	71,6	10:35	10:34	10:34	10:34	
TD	7,5	69,4	10:39	10:39	10:38	10:38	
TAD	9	67,9	10:42	10:41	10:41	10:40	
S2	11	65,9	10:46	10:45	10:45	10:44	
S3	11,5	65,4	10:47	10:46	10:45	10:45	
S2	12,3	64,6	10:48	10:48	10:47	10:46	
S2	16	60,9	10:55	10:55	10:54	10:53	
S3	16,5	60,4	10:56	10:55	10:55	10:54	
TAD	17,5	59,4	10:58	10:57	10:56	10:55	
S2	17,8	59,1	10:59	10:58	10:57	10:56	
S2	18,6	58,3	11:01	10:59	10:58	10:57	
TD	22,4	54,5	11:08	11:07	11:05	11:04	
S1	22,6	54,3	11:08	11:07	11:06	11:04	
TAD	23	53,9	11:09	11:08	11:06	11:05	
S1	23,3	53,6	11:10	11:08	11:07	11:06	
S3	23,5	53,4	11:10	11:09	11:07	11:06	
S3	26,1	50,8	11:15	11:13	11:12	11:11	
TD	28,6	48,3	11:20	11:18	11:17	11:15	
S2	29,5	47,4	11:22	11:20	11:18	11:17	
S1	33,5	43,4	11:29	11:27	11:25	11:24	
S3	34,6	42,3	11:31	11:29	11:27	11:26	
TAG	34,8	42,1	11:32	11:30	11:28	11:26	
S2	40	36,9	11:42	11:40	11:37	11:35	
TAD	40,5	36,4	11:43	11:40	11:38	11:36	
TD	41,1	35,8	11:44	11:42	11:39	11:37	
TAG	42,1	34,8	11:46	11:43	11:41	11:39	
TAD	44,2	32,7	11:50	11:47	11:45	11:43	
TAD	45,2	31,7	11:52	11:49	11:47	11:44	
TD	50,2	26,7	12:02	11:59	11:56	11:53	
TD	54	22,9	12:09	12:06	12:03	12:00	
TD	56	20,9	12:13	12:10	12:06	12:03	
TD	57,4	19,5	12:16	12:12	12:09	12:06	
TD	62,3	14,6	12:25	12:21	12:18	12:14	
TD	66	10,9	12:32	12:28	12:25	12:21	
TD	68	8,9	12:36	12:32	12:28	12:25	
TD	68,1	8,8	12:36	12:32	12:28	12:25	
TD	72,2	4,7	12:44	12:40	12:36	12:32	
TD	73,2	3,7	12:46	12:42	12:38	12:34	
TD	75	1,9	12:50	12:45	12:41	12:37	
TAD	75,5	1,4	12:51	12:46	12:42	12:38	
TAD	76,3	0,6	12:52	12:48	12:43	12:39	
TAD	76,5	0,4	12:53	12:48	12:44	12:40	
TAG	76,7	0,2	12:53	12:48	12:44	12:40	
TD	76,9	0	12:53	12:49	12:44	12:40	

Contrôle médical : Service des Sports de Cilaos

ÉTAPE#6

Itinéraire

76,9 km

Tsilaoosa

« Le lieu que l'on ne quitte pas »



SUR LA BASE DE L'ÉTAPE#7

samedi 21 septembre 2019

CHAMP FLEURI - LA REDOUTE

hommage
François Nativel

L'ÉTAPE FÉMININE

inscriptions sur



WEBSERVICES.RE

inscriptions en ligne



OUVERTE À TOUTES



à partir de 16ans

LICENCIÉES

TOUTES FÉDÉRATIONS

NON LICENCIÉES

illustration from :
«Donnons des ELLES au vélo j-1»

les *elles*
du *tour*

73^E édition
by *tour cycliste*
Antenne RÉUNION



73.5 km



tourcyclisteantennereunion.fr

[f @tourcyclistereunion](https://www.facebook.com/tourcyclistereunion)

teamsens.re © 2019

teamsens.re © 2019

11H30 : APPEL DE COUREUSES**Contrôle médical : Stade de La Redoute****RASSEMBLEMENT : VELODROME GABRIEL CHEFIARE****DEPART ROUTE DIGUE**

GIRATOIRE DE CHAMP FLEURI (VERS BLD SUD)

PONT VINH SAN

ECHANGEUR DE LA REDOUTE

RD41 VERS LA REDOUTE

ECHANGEUR DU RSMAR

GIRATOIRE RSMAR

LA GRANDE CHALOUPE

ECHANGEUR DE LA POSSESSION

GIRATOIRE DU CAPITAINE LEBOURG

GIRATOIRE THEO HILARION

GIRATOIRE TAMATAVE

GIRATOIRE BUTTE CITRONELLE

RUE AMIRAL BOSSE

RUE BERTHOLET

LIGNE DROITE COTUR

GIRATOIRE COTUR

GIRATOIRE CAMBAIE

BRETELLE ACCES RN1

BRETELLE STADE

GIRATOIRE ETANG SAINT PAUL

RD 5

CHEMIN DU TOUR DES ROCHES

RD4 - GIRATOIRE DU TOUR DES ROCHES

SOMMET PLAINE SAINT PAUL

GIRATOIRE DU PONT DE LA PLAINE ST PAUL

GIRATOIRE DU POURPIER

GIRATOIRE DE L'ECHANGEUR DE CAMBAIE

GIRATOIRE DE CAMBAIE

GIRATOIRE COTUR

GIRATOIRE DES DANSEUSES

GIRATOIRE DES MASCAREIGNES

GIRATOIRE TAMATAVE

GIRATOIRE THEO HILARION

GIRATOIRE EDF

GIRATOIRE CAPITAINE LEBOURG

BRETELLE ACCES RN1

LA GRANDE CHALOUPE

GIRATOIRE NRL

RD41 - ROUTE DE LA MONTAGNE

ARRIVEE : LA REDOUTE

	REEL	RAP	39	40 km/h
TD	0	105,9	11:45	11:45
S1	0,2	105,7	11:45	11:45
TD	3	102,9	11:49	11:49
TAD	3,5	102,4	11:50	11:50
TAD	3,6	102,3	11:50	11:50
TAG	5,1	100,8	11:52	11:52
S2	5,2	100,7	11:53	11:52
TD	12,8	93,1	12:04	12:04
TAD	18,7	87,2	12:13	12:13
S1	18,9	87	12:14	12:13
S2	22,4	83,5	12:19	12:18
S1	22,5	83,4	12:19	12:18
S1	23,8	82,1	12:21	12:20
TAG	24,6	81,3	12:22	12:21
TAG	26,1	79,8	12:25	12:24
RUSH TD	28,4	77,5	12:28	12:27
S1	28,5	77,4	12:28	12:27
S2	30,6	75,3	12:32	12:30
TAD	30,8	75,1	12:32	12:31
TAD	31,8	74,1	12:33	12:32
S1	33,5	72,4	12:36	12:35
TAG	36,7	69,2	12:41	12:40
TAG	37	68,9	12:41	12:40
S1	43,4	62,5	12:51	12:50
TD	45,9	60	12:55	12:53
S2	46	59,9	12:55	12:54
S1	48,3	57,6	12:59	12:57
S2	48,9	57	13:00	12:58
S1	49,2	56,7	13:00	12:58
S1	51,3	54,6	13:03	13:01
S3	52,1	53,8	13:05	13:03
S3	53,3	52,6	13:07	13:04
S1	54,5	51,4	13:08	13:06
S1	54,6	51,3	13:09	13:06
S1	57,5	48,4	13:13	13:11
S3	58	47,9	13:14	13:12
TAD	58,4	47,5	13:14	13:12
TD	64,7	41,2	13:24	13:22
S1	72,1	33,8	13:35	13:33
TAD	72,3	33,6	13:36	13:33
TD	73,2	32,7	13:37	13:34

#ELLES

Itinéraire**73,5 km**



Indian Ocean





TUNNEL DU CAP BERNARD
2 voies - 1 tube
750m de largeur
275m de long.



73^e édition
by tour cycliste
Antenne REUNION

les elles du tour



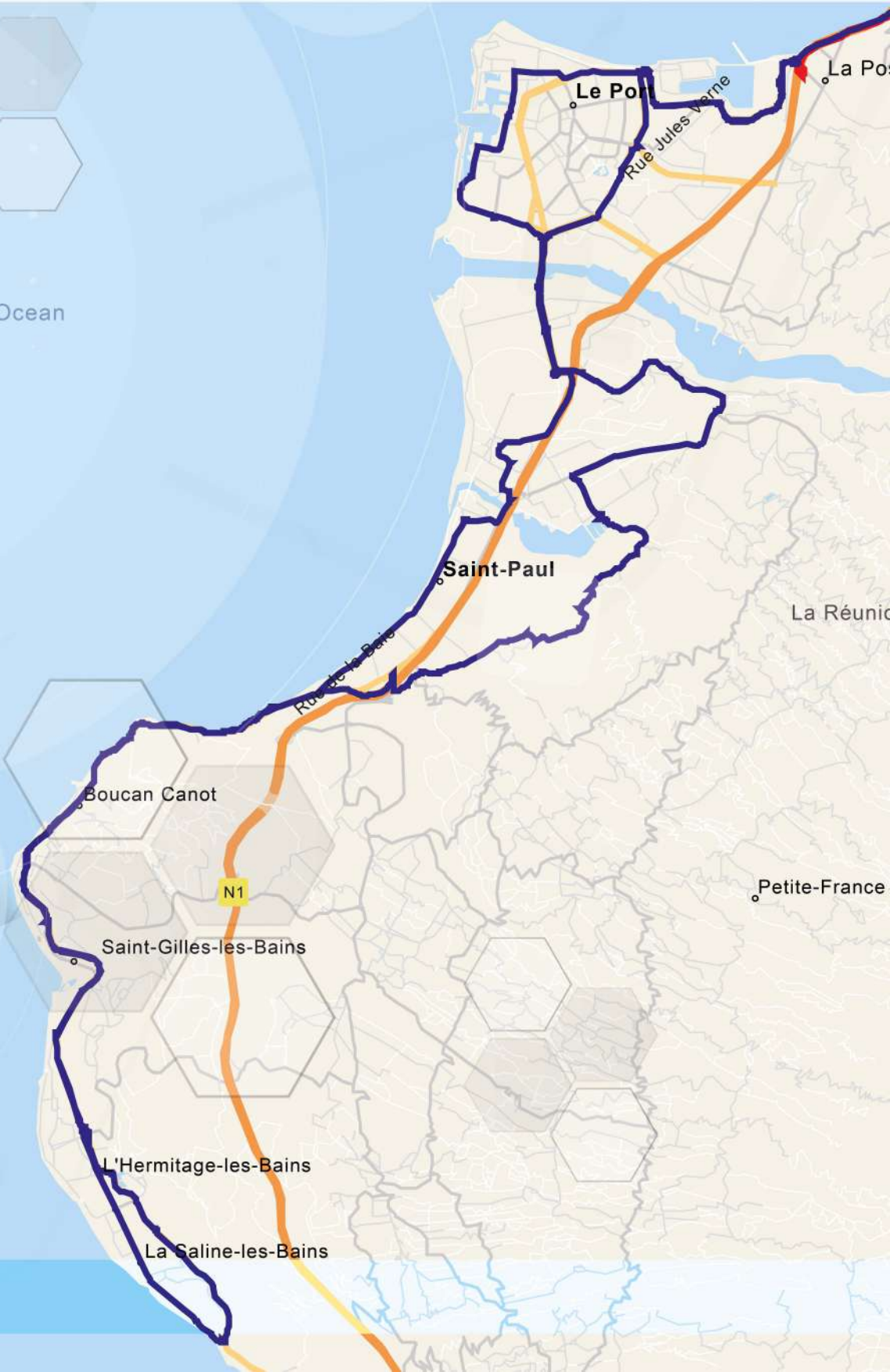
LES ELLES DU TOUR

VÉLODROME → LA REDOUTE | 73.5 km





Indian Ocean





La Montagne
TUNNEL DU CAP BERNARD
2 voies - 1 tube
7,50m de largeur
275m de long.



Saint-Denis

Montgaillard

Aérop. de la Réunion

Rivière des

Rue Médard

D41

Réunion

Route de la Montagne

DÉVIATION DS

ÉTAPE#7

SEPT. 2019

21

ÉTAPE#7

VÉLODROME → LA REDOUTE | 105.9 km



POWERED BY
esri

Impression by *Sam*



Michel BÉNARD : benard.michel@yahoo.fr | 0692 87 92 29

PAGE

37



12H30 : APPEL DE COUREURS

Contrôle médical : Stade de La Redoute



RASSEMBLEMENT : VELODROME GABRIEL CHEFIARE

DEPART ROUTE DIGUE

GIRATOIRE DE CHAMP FLEURI (VERS BLD SUD)

PONT VINH SAN

ECHANGEUR DE LA REDOUTE

RD41 VERS LA REDOUTE

ECHANGEUR DU RSMAR

GIRATOIRE RSMAR

LA GRANDE CHALOUPE

ECHANGEUR DE LA POSSESSION

GIRATOIRE DU CAPITAINE LEBOURG

GIRATOIRE THEO HILARION

GIRATOIRE TAMATAVE

GIRATOIRE BUTTE CITRONELLE

RUE AMIRAL BOSSE

RUE BERTHOLET

LIGNE DROITE COTUR

GIRATOIRE COTUR

GIRATOIRE CAMBAIE

BRETELLE ACCES RN1

BRETELLE STADE

GIRATOIRE ETANG SAINT PAUL

RUE DE LA CROIX

RUE JACOB DE LA HAYE

GIRATOIRE BOULEVARD DU FRONT DE MER

RN1A - CIMETIERE MARIN

GIRATOIRE NORD SAINT GILLES

GIRATOIRE SUD SAINT GILLES

BRETELLE ACCES LA SALINE

GIRATOIRE DE TROU D'EAU

GIRATOIRE DE L'EDEN

GIRATOIRE SUD DE SAINT GILLES

GIRATOIRE NORD DE SAINT GILLES

ECHANGEUR DE GRAND FOND

LIGNE DROITE DE BOUCAN CANOT

CIMETIERE MARIN

RD6 - ROUTE DE PLATEAU CAILLOU

CHEMIN RAVINE BERNICA

RD5 - CHEMIN CREVE CŒUR

CHEMIN DU TOUR DES ROCHES

RD4 - GIRATOIRE DU TOUR DES ROCHES

SOMMET PLAINE SAINT PAUL

GIRATOIRE DU PONT DE LA PLAINE ST PAUL

GIRATOIRE DU POURPIER

GIRATOIRE DE L'ECHANGEUR DE CAMBAIE

GIRATOIRE DE CAMBAIE

GIRATOIRE COTUR

GIRATOIRE DES DANSEUSES

GIRATOIRE DES MASCAREIGNES

GIRATOIRE TAMATAVE

GIRATOIRE THEO HILARION

GIRATOIRE EDF

GIRATOIRE CAPITAINE LEBOURG

BRETELLE ACCES RN1

LA GRANDE CHALOUPE

GIRATOIRE NRL

RD41 - ROUTE DE LA MONTAGNE

ARRIVEE : LA REDOUTE



	REEL	RAP	39	40	41	42 km/h
TD	0	105,9	12:45	12:45	12:45	12:45
S1	0,2	105,7	12:45	12:45	12:45	12:45
TD	3	102,9	12:49	12:49	12:49	12:49
TAD	3,5	102,4	12:50	12:50	12:50	12:50
TAD	3,6	102,3	12:50	12:50	12:50	12:50
TAG	5,1	100,8	12:52	12:52	12:52	12:52
S2	5,2	100,7	12:53	12:52	12:52	12:52
TD	12,8	93,1	13:04	13:04	13:03	13:03
TAD	18,7	87,2	13:13	13:13	13:12	13:11
S1	18,9	87	13:14	13:13	13:12	13:12
S2	22,4	83,5	13:19	13:18	13:17	13:17
S1	22,5	83,4	13:19	13:18	13:17	13:17
S1	23,8	82,1	13:21	13:20	13:19	13:19
TAG	24,6	81,3	13:22	13:21	13:21	13:20
TAG	26,1	79,8	13:25	13:24	13:23	13:22
TD	28,4	77,5	13:28	13:27	13:26	13:25
S1	28,5	77,4	13:28	13:27	13:26	13:25
S2	30,6	75,3	13:32	13:30	13:29	13:28
TAD	30,8	75,1	13:32	13:31	13:30	13:29
TAD	31,8	74,1	13:33	13:32	13:31	13:30
S1	33,5	72,4	13:36	13:35	13:34	13:32
TAD	34	71,9	13:37	13:36	13:34	13:33
TAG	34,1	71,8	13:37	13:36	13:34	13:33
S2	34,5	71,4	13:38	13:36	13:35	13:34
TAD	38	67,9	13:43	13:42	13:40	13:39
S2	44,8	61,1	13:53	13:52	13:50	13:49
S2	47,2	58,7	13:57	13:55	13:54	13:52
TAD	48,6	57,3	13:59	13:57	13:56	13:54
S3	52,8	53,1	14:06	14:04	14:02	14:00
S2	56,9	49	14:12	14:10	14:08	14:06
S1	58,5	47,4	14:15	14:12	14:10	14:08
S1	60,9	45	14:18	14:16	14:14	14:12
TD	62	43,9	14:20	14:18	14:15	14:13
TD	63,3	42,6	14:22	14:19	14:17	14:15
TD	67,6	38,3	14:29	14:26	14:23	14:21
TAD	69	36,9	14:31	14:28	14:25	14:23
TAG	69,2	36,7	14:31	14:28	14:26	14:23
TD	69,6	36,3	14:32	14:29	14:26	14:24
TD	69,7	36,2	14:32	14:29	14:27	14:24
S1	76	29,9	14:41	14:39	14:36	14:33
TD	78,6	27,3	14:45	14:42	14:40	14:37
S2	78,7	27,2	14:46	14:43	14:40	14:37
S1	81	24,9	14:49	14:46	14:43	14:40
S2	81,6	24,3	14:50	14:47	14:44	14:41
S1	82	23,9	14:51	14:48	14:45	14:42
S1	84	21,9	14:54	14:51	14:47	14:45
S3	84,9	21	14:55	14:52	14:49	14:46
S3	86,2	19,7	14:57	14:54	14:51	14:48
S1	87,2	18,7	14:59	14:55	14:52	14:49
S1	87,3	18,6	14:59	14:55	14:52	14:49
S1	90,3	15,6	15:03	15:00	14:57	14:54
S3	90,8	15,1	15:04	15:01	14:57	14:54
TAD	91	14,9	15:05	15:01	14:58	14:55
TD	97,3	8,6	15:14	15:10	15:07	15:04
S1	104,8	1,1	15:26	15:22	15:18	15:14
TAD	105	0,9	15:26	15:22	15:18	15:15
TD	105,9	0	15:27	15:23	15:19	15:16














ÉTAPE#7

Itinéraire

105,9 km

la route an Keruish



-  Depart/Arrivée Boulevard Gabriel Macé, face CASINO
-  Aller vers l'ouest sur Boulevard Gabriel Macé vers Place Charles De Gaulle
-  A place Charles De Gaulles, prendre à gauche pour contourner la Place
-  Prendre à gauche sur Avenue de La Victoire
-  Prendre à droite sur Rue de Nice et la remonter vers l'Est
-  Continuer sur le bretelle d'accès à la N2, Boulevard Lancastel
-  Continuer sur N2, Bd. Lancastel et  sortir à hauteur de la Rue Mac-Auliffe
-  Tourner à gauche sur Rue Pasteur
-  Au rond-point, prendre la troisième sortie sur Rue De La Gare Routière
-  Au rond-point, prendre la deuxième sortie pour  tourner à droite au feu pour reprendre la N2
-  Poursuivre sur la N2, Boulevard Lancastel / Boulevard Gadriel Macé pour raliier le point D/A

24 TOURS DE CIRCUIT

 RUSH AU 8^{ÈME} ET 16^{ÈME} PASSAGE



CRITÉRIUM

Itinéraire

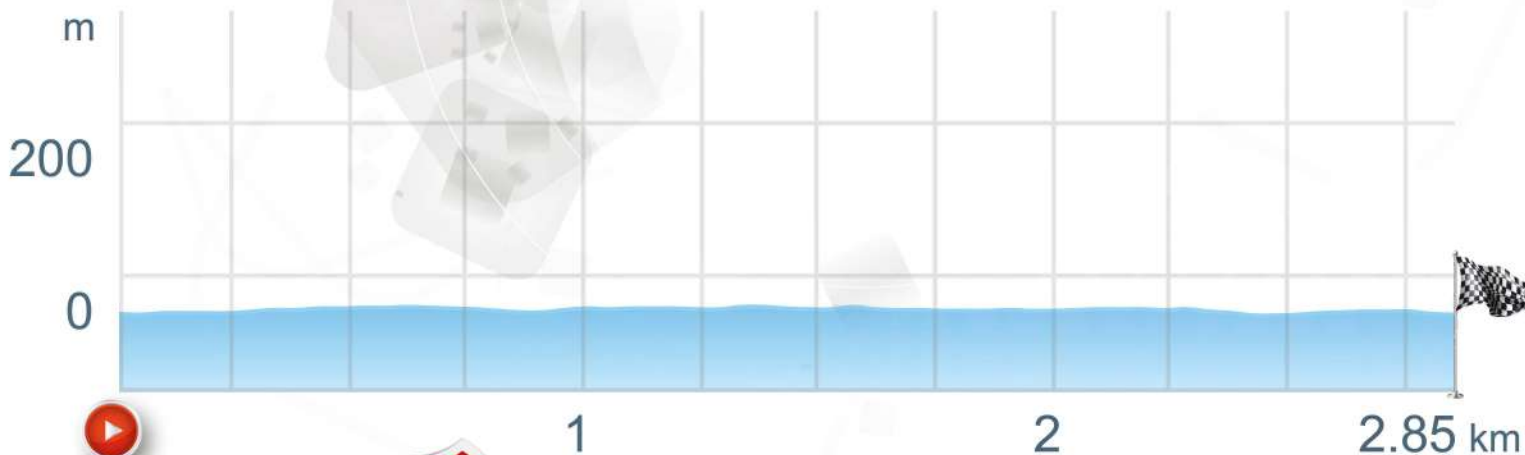
24X | 2,85 km

ÉTAPE#8

CRITÉRIUM BARACHOIS | 24x 2.85 km



Un circuit de 2,85 km à parcourir en 24 fois,
avec des ruschs aux 8^{ème} et 16^{ème} tours.





73^E édition tour cycliste Antenne RÉUNION



ŠKODA



AIRFRANCE



ASSURÉMENT PROCHE



ANIMATION - SONORISATION - ORGANISATION D'ÉVÉNEMENTIELS SPORTIFS

Association 521 981 050 00011 - 106, Rue Saint-Joseph Ouvrier | 97400 Saint-Denis



TOUR CYCLISTE ANTENNE RÉUNION 2019

sous l'égide du Comité Régional de Cyclisme de la Réunion,
organisé par ANIM'SERVICES du 14 au 22 septembre 2019.

Les règles appliquées sont celles de la F.F.C.

