

ÉTAPE 4 - SAMEDI 3 AOÛT 2019











RIBEAUVILLÉ - STATION DU LAC BLANC



161,3 km

DÉPART FICTIF 12H30

RESORT BARRIÈRE DE RIBEAUVILLÉ | À gauche, direction Ribeauvillé | RIBEAUVILLÉ | Route de Guémar | Grand'Rue | Route de Sainte-Marie-aux-Mines (devant l'usine de Beauvillé).

Km parcourus		Km restants	VILLES TRAVERSÉES DIRECTION	Route	Altitude (m)	Horaire 37km/h	Horaire 35km/h	Horaire 33km/h
Km 0,0		Km 161,3	DÉPART RÉEL Sortie de Ribeauvillé (devant l'usine Beauvillé)		280 m	12:45	12:45	12:45
Km 0,4		Km 160,9	Sortie Ribeauvillé	D416	280 m	12:45	12:45	12:45
Km 2,4		Km 158,9	Lieu-Dit HAMEAU DE LA PÉPINIÈRE	D416	360 m	12:48	12:49	12:49
Km 5,5		Km 155,8	À gauche, direction Aubure	D11/V		12:53	12:54	12:55
Km 10,2		Km 151,1	AUBURE		785 m	13:01	13:02	13:03
Km 10,2		Km 151,1	Grand Prix de la Ville d'Aubure		785 m	13:01	13:02	13:03
Km 10,5	▽	Km 150,8	Au cédez-le-passage, à droite, direction Ste-Marie-aux-Mines	D11/III		13:02	13:03	13:04
Km 11,5		Km 149,8	Sortie Aubure			13:03	13:04	13:05
Km 16,7	▽	Km 144,6	Au cédez-le-passage, à gauche, direction Ste-Marie-aux-Mines	D416		13:12	13:13	13:15
Km 16,7		Km 144,6	Col du Haut de Ribeauvillé		745 m	13:12	13:13	13:15
Km 16,7		Km 144,6	Tout droit, direction Sainte Marie-aux-Mines	D416		13:12	13:13	13:15
Km 22,5		Km 138,8	SAINTE-MARIE-AUX-MINES	D416	420 m	13:21	13:23	13:25
Km 23,7	🌐	Km 137,6	Au rond-point, 3ème à gauche, direction Centre Ville		360 m	13:23	13:25	13:28
Km 23,7		Km 137,6	Rue Jean Jaures			13:23	13:25	13:28
Km 24,5	🌐	Km 136,8	Au rond-point, à droite, toutes directions			13:24	13:27	13:29
Km 24,6		Km 136,7	Direction le Bonhomme	D459		13:24	13:27	13:29
Km 24,7		Km 136,6	Rue du Président Wilson			13:25	13:27	13:29
Km 25,2		Km 136,1	1ère Étape Volante devant la Mairie de Ste-Marie-Aux-Mines		376 m	13:25	13:28	13:30
Km 25,6	🚦	Km 135,7	Au feu tricolore à gauche, direction le Bonhomme			13:26	13:28	13:31
Km 25,6	🌐	Km 135,7	Au rond-point, tout droit		400 m	13:26	13:28	13:31
Km 26,5	🌐	Km 134,8	Au rond-point, tout droit, route du Stade		420 m	13:27	13:30	13:33
Km 28,0		Km 133,3	Sortie de Sainte-Marie-aux-Mines	D48	440 m	13:30	13:33	13:35
Km 30,4		Km 130,9	TELLURE	D48	540 m	13:34	13:37	13:40
Km 30,9		Km 130,4	Sortie Tellure	D48	560 m	13:35	13:37	13:41
Km 36,6		Km 124,7	1er GPM - 2ème catégorie au Col des Bagenelles	D48	905 m	13:44	13:47	13:51
Km 36,7		Km 124,6	À droite, direction Col du Bonhomme	D148		13:44	13:47	13:51
Km 38,5		Km 122,8	À gauche, Col du Pré de Raves	D 148	1005 m	13:47	13:51	13:55
Km 43,8	▽	Km 117,5	Col du Bonhomme, au cédez-le-passage, tout droit	D148	950m	13:56	14:00	14:04
Km 47,5		Km 113,8	Col du Louchbach	D148	978 m	14:02	14:06	14:11
Km 49,9		Km 111,4	2ème GPM - 3ème catégorie au Col du Calvaire		1150 m	14:05	14:10	14:15
Km 50,3		Km 111,0	Direction Orbey	D48II	1140 m	14:06	14:11	14:16
Km 53,1		Km 108,2	Tout droit	D48II	980 m	14:11	14:16	14:21
Km 56,5		Km 104,8	Direction Le Linge	D48IV	760 m	14:16	14:21	14:27
Km 57,7		Km 103,6	À droite, direction Munster	D48	780 m	14:18	14:23	14:29
Km 60,8		Km 100,5	Col de Wettstein		880 m	14:23	14:29	14:35
Km 60,9		Km 100,4	À gauche, direction Hohrodberg	D11/6	885 m	14:23	14:29	14:35
Km 63,4		Km 97,9	Col du Linge		880 m	14:27	14:33	14:40
Km 64,1		Km 97,2	À droite, direction Munster	D5BIS I	980m	14:28	14:34	14:41
Km 66,7		Km 94,6	HOHRODBERG			14:33	14:39	14:46
Km 68,7		Km 92,6	Sortie Hohrodberg			14:36	14:42	14:49
Km 71,5		Km 89,8	HOHROD			14:40	14:47	14:55

Km	73,0		Km	88,3	À gauche, direction Munster	D417	415m	14:43	14:50	14:57
Km	73,4		Km	87,9	MUNSTER			14:44	14:50	14:58
Km	74,2		Km	87,1	À droite, direction Metzeral	D10		14:45	14:52	14:59
Km	74,5		Km	86,8	Au rond-point, tout droit		400 m	14:45	14:52	15:00
Km	75,2		Km	86,1	Sortie Munster			14:46	14:53	15:01
Km	75,3		Km	86,0	LUTTENBACH			14:47	14:54	15:01
Km	76,3		Km	85,0	Sortie Luttenbach			14:48	14:55	15:03
Km	76,8		Km	84,5	BREITENBACH			14:49	14:56	15:04
Km	77,6		Km	83,7	Sortie Breitenbach			14:50	14:58	15:06
Km	77,6		Km	83,7	MUHLBACH			14:50	14:58	15:06
Km	78,3		Km	83,0	K70 devant la Mairie de Mulbach		460 m	14:51	14:59	15:07
Km	78,4		Km	82,9	Tout droit, direction Metzeral, route des Crêtes			14:52	14:59	15:07
Km	78,9		Km	82,4	Sortie Muhlbach	D10		14:52	15:00	15:08
Km	79,7		Km	81,6	METZERAL	D10	520 m	14:54	15:01	15:09
Km	80,8		Km	80,5	Sortie Metzeral			14:56	15:03	15:11
Km	81,6		Km	79,7	SONDERNACH	D10	560 m	14:57	15:04	15:13
Km	81,6		Km	79,7	Début du ravitaillement			14:57	15:04	15:13
Km	81,9		Km	79,4	Devant la Mairie, tout droit, direction route des Crêtes			14:57	15:05	15:13
Km	82,8		Km	78,5	Fin du ravitaillement			14:59	15:06	15:15
Km	83,0		Km	78,3	Sortie Sondernach	D10		14:59	15:07	15:15
Km	83,1		Km	78,2	À gauche, direction Petit Ballon		595 m	14:59	15:07	15:16
Km	83,9		Km	77,4	À gauche, route du Petit Ballon			15:01	15:08	15:17
Km	92,9		Km	68,4	3ème GPM - 1ère catégorie au Col du Petit Ballon		1165 m	15:15	15:24	15:33
Km	94,9		Km	66,4	À gauche			15:18	15:27	15:37
Km	96,3		Km	65,0	Direction Wassebourg			15:21	15:30	15:40
Km	100,0		Km	61,3	WASSERBOURG		590 m	15:27	15:36	15:46
Km	101,5		Km	59,8	Sortie Wasserbourg			15:29	15:39	15:49
Km	105,0		Km	56,3	Direction Wihr-au-Val			15:35	15:45	15:55
Km	105,8		Km	55,5	SOULTZBACH-LES-BAINS	D43	340 m	15:36	15:46	15:57
Km	106,9		Km	54,4	Sortie Soultzbach			15:38	15:48	15:59
Km	107,0		Km	54,3	Passage à niveau automatique			15:38	15:48	15:59
Km	107,1		Km	54,2	À droite, direction Colmar	D417		15:38	15:48	15:59
Km	107,2		Km	54,1	À gauche, direction Wihr-au-Val	D43		15:38	15:48	15:59
Km	107,3		Km	54,0	WIHR-AU-VAL	D43		15:39	15:48	16:00
Km	107,9		Km	53,4	À droite, direction Turckheim			15:39	15:49	16:01
Km	108,4		Km	52,9	Sortie Wihr-au-Val	D10		15:40	15:50	16:02
Km	109,3		Km	52,0	WALBACH	D10	320 m	15:42	15:52	16:03
Km	110,2		Km	51,1	Sortie Walbach			15:43	15:53	16:05
Km	111,0		Km	50,3	ZIMMERBACH	D10		15:45	15:55	16:06
Km	111,8		Km	49,5	Sortie Zimmerbach			15:46	15:56	16:08
Km	113,4		Km	47,9	Au STOP, à gauche, direction Les 3 Épis	D11	255 m	15:48	15:59	16:11
Km	119,5		Km	41,8	Début du ravitaillement			15:58	16:09	16:22
Km	119,9		Km	41,4	À gauche, direction Orbey			15:59	16:10	16:23
Km	120,1		Km	41,2	STATION LES 3 ÉPIS		660 m	15:59	16:10	16:23
Km	120,5		Km	40,8	Fin du ravitaillement	D11	655 m	16:00	16:11	16:24
Km	120,5		Km	40,8	Tout droit, direction Orbey			16:00	16:11	16:24
Km	120,9		Km	40,4	Sortie Les 3 Épis			16:01	16:12	16:24
Km	122,4		Km	38,9	LES ÉVAUX		730 m	16:03	16:14	16:27
Km	123,1		Km	38,2	Sortie Les Évaux			16:04	16:16	16:28
Km	123,3		Km	38,0	À droite, direction Labaroche			16:04	16:16	16:29
Km	124,2		Km	37,1	LABAROCHÉ	D11	765 m	16:06	16:17	16:30
Km	125,0		Km	36,3	Tout droit, direction Ammerschwihr	D11	770 m	16:07	16:19	16:32
Km	127,4		Km	33,9	Sortie Labaroche		720 m	16:11	16:23	16:36
Km	129,2		Km	32,1	BASSE-BAROCHE		590 m	16:14	16:26	16:39
Km	135,5		Km	25,8	AMMERSCHWIHR			16:24	16:37	16:51
Km	135,8		Km	25,5	À gauche, sous le porche			16:25	16:37	16:51
Km	136,3		Km	25,0	Au feu tricolore, direction Kientzheim			16:26	16:38	16:52
Km	136,5		Km	24,8	Au STOP, à gauche, direction Ribeauvillé			16:26	16:39	16:53
Km	136,9		Km	24,4	Sortie Ammerschwihr	D11/I		16:27	16:39	16:53

Km	137,6		Km	23,7	Au cédez-le-passage, à gauche, direction Kientzheim			16:28	16:40	16:55
Km	137,6		Km	23,7	KIENTZHEIM			16:28	16:40	16:55
Km	138,3		Km	23,0	Au cédez-le-passage, tout droit, direction Kaysersberg			16:29	16:42	16:56
Km	138,6		Km	22,7	Sortie Kientzheim			16:29	16:42	16:57
Km	139,1		Km	22,2	KAYSERSBERG	D28	245 m	16:30	16:43	16:57
Km	139,5		Km	21,8	À droite, rue du Général de Gaulle			16:31	16:44	16:58
Km	139,6		Km	21,7	2ème Étape Volante devant la mairie			16:31	16:44	16:58
Km	140,3		Km	21,0	Tout droit, Avenue Georges Ferrenbach			16:32	16:45	17:00
Km	140,9		Km	20,4	Au rond-point, direction Lapoutroie			16:33	16:46	17:01
Km	141,2		Km	20,1	Au feu tricolore, tout droit			16:33	16:47	17:01
Km	141,8		Km	19,5	Au feu tricolore, tout droit			16:34	16:48	17:02
Km	142,2		Km	19,1	Sortie Kaysersberg			16:35	16:48	17:03
Km	143,9		Km	17,4	À droite, direction Frélan-Aubure			16:38	16:51	17:06
Km	145,6		Km	15,7	À gauche, direction Lapoutroie	D11/III		16:41	16:54	17:09
Km	147,1		Km	14,2	HACHIMETTE			16:43	16:57	17:12
Km	147,5		Km	13,8	Au STOP, à droite, direction Lapoutroie	D415		16:44	16:57	17:13
Km	148,0		Km	13,3	Sortie Hachimette		388 m	16:45	16:58	17:14
Km	148,3		Km	13,0	Au rond-point à gauche, direction ORBEY	D48	400 m	16:45	16:59	17:14
Km	149,3		Km	12,0	ORBEY	D48	417 m	16:47	17:00	17:16
Km	150,8		Km	10,5	Tout droit, direction Centre-Ville			16:49	17:03	17:19
Km	150,9		Km	10,4	À droite, direction Centre-Ville			16:49	17:03	17:19
Km	151,2		Km	10,1	3ème Étape Volante devant l'Auto-École LARGER		497 m	16:50	17:04	17:19
Km	151,4		Km	9,9	Tout droit, dans le sens interdit rue Charles de Gaulle			16:50	17:04	17:20
Km	151,5		Km	9,8	À gauche			16:50	17:04	17:20
Km	153,2		Km	8,1	Sortie Orbey			16:53	17:07	17:23
Km	154,0		Km	7,3	ORBEY-PAIRIS		640 m	16:54	17:09	17:25
Km	154,9		Km	6,4	Sortie Orbey-Pairis		715 m	16:56	17:10	17:26
Km	155,3		Km	6,0	ORBEY-NOIRUPT		770 m	16:56	17:11	17:27
Km	155,3		Km	6,0	Tout droit, direction Lac Blanc			16:56	17:11	17:27
Km	155,9		Km	5,4	Sortie Orbey-Noirupt			16:57	17:12	17:28
Km	159,2		Km	2,1	Tout droit, direction Lac Blanc			17:03	17:17	17:34
Km	161,1		Km	0,2	À gauche, direction la Schlucht			17:06	17:21	17:37
Km	161,3		Km	0,0	ARRIVÉE - STATION DU LAC BLANC 4ème GPM - 1ère catégorie sur la ligne d'arrivée au Col du Calvaire		1150 m	17:06	17:21	17:38