

38 ÉTAPE 3

SAMEDI 11 MAI 2019

172,4 km MONTANAY



ST MAURICE L'EXIL



MONTANAY



*Gilbert SUCHET
Maire de Montanay*

C'est avec plaisir que MONTANAY, accueillera une nouvelle fois le Rhone-Alpes-Isère-Tour, épreuve cycliste de renommée. En effet après avoir été en 2012, village arrivée, en 2015, village départ, les organisateurs nous ont confié cette

année le départ de la troisième étape, qui mènera les coureurs à St Maurice- l'Exil.

Conscient que le village, ce jour-là va subir des contraintes de circulation et de stationnement, le Conseil Municipal a décidé, à l'unanimité de répondre positivement à l'offre de ces bénévoles du COTNI, qui nous ont toujours impressionné par leurs compétences, leur organisation, leur convivialité et nous sommes fiers d'offrir à nos habitants une journée sportive.

Notre commune d'ailleurs organise par le biais des associations, d'importants rassemblements sportifs tels que le Trail Givré, rassemblant 1600 coureurs, niveau national, ou les Tournois Boulistes de Bellecour, avec 800 joueurs venant de toutes les régions. La commune a choisi d'accompagner les différentes associations sportives, car le sport est un vecteur d'éducation, d'épanouissement personnel et de partage.

Le départ de cette troisième étape, pour laquelle nous ferons une importante promotion, sera l'occasion d'offrir à nos habitants un spectacle inhabituel dans une ambiance festive.

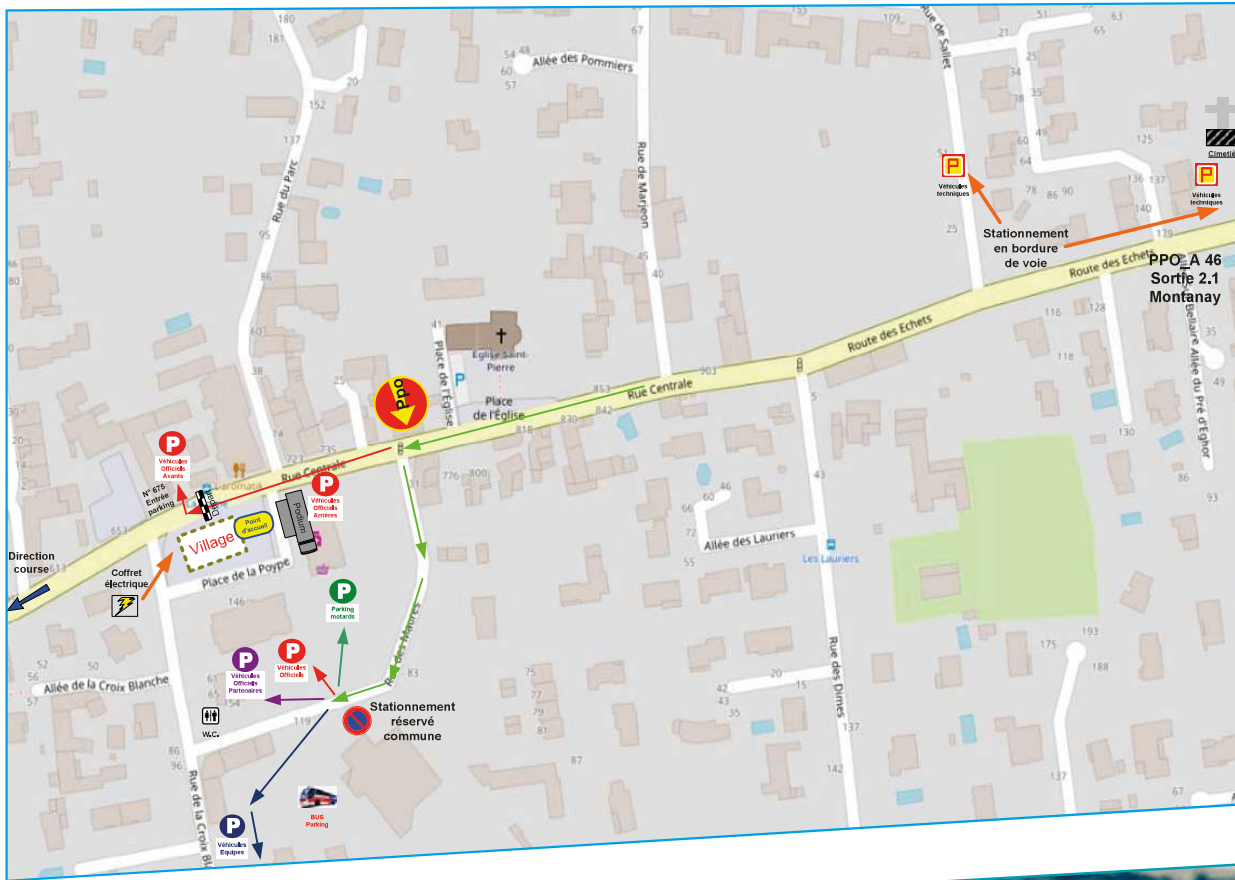
Une nouvelle fois je remercie les organisateurs d'avoir choisi MONTANAY, ils méritent notre soutien et nos encouragements, en ces temps difficiles pour le bénévolat. Nos encouragements vont aussi, bien sûr aux coureurs.



Rhône Alpes Isère Tour



PLAN DÉPART MONTANAY



RAIT 2018



Samedi 11 mai 2019

ETAPE 3

40 ÉTAPE 3

SAMEDI 11 MAI 2019 **172,4 km PARCOURS**

D Montanay

Signatures de 11h30 à 12h15 au podium près de la ligne de départ

Appel des concurrents à partir de 12h25

Départ fictif à 12h30 en direction de ST Germain au Mont d'Or par la rue Centrale, route de Neuville, rue Pollet à Neuville sur Saône, rue P Dugelay, quai Pasteur, pont de Neuville, RD 51. Départ fictif à 12h30 en direction de ST Germain au Mont d'Or par la rue Centrale, route de Neuville, rue Pollet à Neuville sur Saône, rue P Dugelay, quai Pasteur, pont de Neuville, RD 51.

Départ réel sur la RD 51 à St Germain au mont d'Or face au Yacht Club à 5 km du départ fictif.



Passage à niveau

Km 157,1 Desserte de la centrale nucléaire



Meilleur grimpeur

- 1** **Km 40,9** Col de Luère
5,4 km à 6,5 %
- 1** **Km 98,7** Côte de la Croix Régis
9,3 km à 6,5 %
- 2** **Km 112,6** Côte Rotie (appellation côte blonde)
3,7 km à 5,5 %
- 2** **Km 123,4** Col de Chassenoud
7,4 km à 3,5 %
- 2** **Km 139,3** Col de Grenouze
8,9 km à 2,0 %
- 3** **Km 161,8** Côte du Colombier
1,6 km à 66,5 %



Fichiers pour GPS

ETAPE 3 MONTANAY - St MAURICE L'EXIL.gpx



St Maurice l'Exil

L'arrivée est jugée rue du 19 mars 1962 à l'issue du deuxième passage sur la ligne d'arrivée d'un circuit final de 12,4 km à parcourir une fois.

Rond point à 250 m de l'arrivée à contourner impérativement par la droite.

Ligne droite finale de 250 m sans déclivité. Largeur 3 m

Dérivation des véhicules par la droite à 50 m de la ligne d'arrivée.

Contrôle anti dopage au camion situé à proximité de l'arrivée



Circuit final 1 x 12,4 km

Km 157,2 Entrée sur le circuit final puis de 12,4 km à parcourir une fois.



Ravitaillement

km 99,5 à km 101,5 Col de la Croix Régis



Sprint en Or

Bijouterie Pollard -Alpes Is (H)ere

Km 98,7 Col de la Croix Régis - Bonifications



Sprint

Km 21,8 La Tour de Salvagny - Bonifications
Km 78,0 Lieu-dit Bellevue à St Maurice sur Dargoire - Bonifications

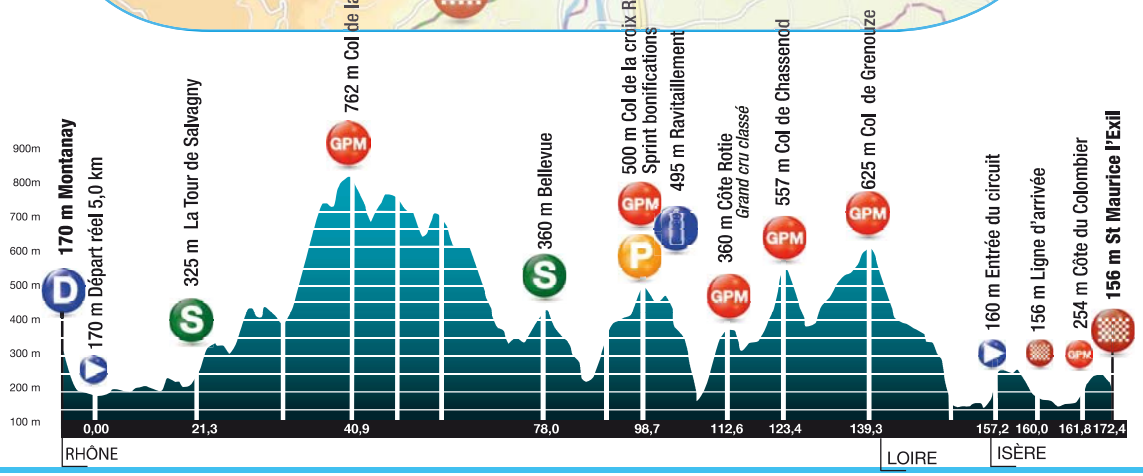


Zone de danger

Ralentisseurs et îlots centraux dans la traversée de toutes les localités.



Rhône Alpes Isère Tour



ETAPE 3

Samedi 11 mai 2019

42 ÉTAPE 3

SAMEDI 11 MAI 2019

172,4 km ITINÉRAIRE DÉTAILLÉ

Parcours		A parcourir		Altitude		42 km/h 40 km/h 38 km/h							
						MONTANAY	dép fictif	12:30	12:30	12:30			
0,0	172,4	170	RD 51	SAINT GERMAIN AU MONT D'OR			dép réel	12:40	12:40	12:40			
0,7	171,7	169	"	SAINT GERMAIN AU MONT D'OR				12:41	12:41	12:41			
2,5	169,9	172	VC	croisement RD 51 / route de Pierre Blanche				12:43	12:43	12:43			
2,7	169,7	188	"	QUINCIEUX				12:43	12:44	12:44			
3,1	169,3	185	"	croisement rue de Port Maçon / route du Fouilloux après pont SNCF				12:44	12:44	12:44			
4,8	167,6	180	"	rond point route du Fouilloux / RD 87 E / route des Chères				12:46	12:47	12:47			
5,9	166,5	184	"	lieu dit La Chapelle à Quincieux				12:48	12:48	12:49			
6,0	166,4	186	"	croisement chemin du Rivat / chemin Neuf / route des Chères				12:48	12:49	12:49			
7,9	164,5	195	"	croisement route des Chères/ ch du Vigneux / rue de la Grande Charrière				12:51	12:51	12:52			
8,0	164,4	198	"	LES CHERES				12:51	12:52	12:52			
9,1	163,3	201	RD 100	croisement rue de la Grande Charrière / RD 100 (route de Chasselay)				12:53	12:53	12:54			
9,5	162,9	191	"	car à feux RD 100 (rte de Chasselay) / RD 306 / RD 100 (rte de Morancé)				12:53	12:54	12:55			
11,0	161,4	184	RD 100e	carrefour RD 100 / RD 100e				12:55	12:56	12:57			
11,8	160,6	194	"	CHAZAY D'AZERGUES				12:56	12:57	12:58			
12,7	159,7	217	RD 30	carrefour RD 100e / RD 30 (route de Lozanne)				12:58	12:59	13:00			
15,6	156,8	198	"	LOZANNE				13:02	13:03	13:04			
16,4	156,0	202	RD 385	carrefour giratoire RD 30 / RD 385				13:03	13:04	13:05			
16,6	155,8	208	RD 30	carrefour giratoire RD 385 / RD 30				13:03	13:04	13:06			
21,3	151,1	325	RD 30	La Tour de Salvagny			SPRINT	13:10	13:11	13:13			
21,7	150,7	330	VC	carrefour RD 30 / route de Paris				13:11	13:12	13:14			
22,6	149,8	315	"	ZA du Charpenay à Lentilly croisement route de Paris / route de l'Aqueduc				13:12	13:13	13:15			
22,8	149,6	317	"	croisement route de l'Aqueduc / route de Charpenay				13:12	13:14	13:16			
23,9	148,5	315	"	croisement route de Charpenay / chemin du Bois Seigneur			DANGER	13:14	13:15	13:17			
24,5	147,9	298	RD 70	croisement chemin du Bois Seigneur / RD 70				13:15	13:16	13:18			
26,1	146,3	374	"	carrefour giratoire RD 70 / RD 7				13:17	13:19	13:21			
32,4	140,0	418	"	POLLIGNAY				13:26	13:28	13:31			
35,5	136,9	417	RD 24	carrefour RD 70 / RD 24				13:30	13:33	13:36			
40,1	132,3	713	RD 113	col de la Luère carrefour RD 24 / RD 113				13:37	13:40	13:43			
40,9	131,5	762	RD 113	col de la Luère			GPM	13:38	13:41	13:44			
42,6	129,8	735	"	col de Malval carrefour RD 113 / RD 50				13:40	13:43	13:47			
49,2	123,2	725	RD 489	carrefour RD 113 / RD 489				13:50	13:53	13:57			
49,5	122,9	705	"	YZERON				13:50	13:54	13:58			
49,8	122,6	702	RD 25	carrefour RD 489 / RD 25				13:51	13:54	13:58			
49,9	122,5	720	RD 122	carrefour RD 25 / RD 122 (route de St Martin)				13:51	13:54	13:58			
57,3	115,1	733	"	ST MARTIN EN HAUT				14:01	14:05	14:10			
57,5	114,9	732	VC	croisement RD 122 / rue de Martinaud				14:02	14:06	14:10			
57,9	114,5	705	RD 34e	carrefour rue de Martinaud / RD34 / RD 34 E				14:02	14:06	14:11			
59,4	113,0	639	RD 311	carrefour RD 34e / RD 311				14:04	14:09	14:13			
60,8	111,6	724	RD 34	carrefour giratoire RD 311 / RD 34				14:06	14:11	14:16			
70,4	102,0	473	"	CHAUSSAN				14:20	14:25	14:31			
73,6	98,8	370	"	MORNANT				14:25	14:30	14:36			
73,8	98,6	377	RD 30	carrefour RD 34 / RD 30				14:25	14:30	14:36			
74,6	97,8	332	"	carrefour giratoire RD 34 / RD 30				14:26	14:31	14:37			
78,0	94,4	360	RD 30	lieu dit Bellevue à St Maurice sur Dargoire			SPRINT	14:31	14:37	14:43			
78,2	94,2	362	RD 2	carrefour RD 30 / RD 2				14:31	14:37	14:43			
80,1	92,3	389	RD 167	carrefour RD 2 / RD 167				14:34	14:40	14:46			
80,8	91,6	435	"	ST MAURICE SUR DARGOIRE				14:35	14:41	14:47			
81,4	91,0	447	RD 2e	carrefour RD 167 / RD 2e				14:36	14:42	14:48			
84,2	88,2	352	C 8	lieu dit la Roussilière à St Maurice sur Dargoire car RD 2e / RD 342 / C 8				14:40	14:46	14:52			
86,5	85,9	295	"	TARTARAS				14:43	14:49	14:56			
87,0	85,4	297	RD 37.1	croisement route des Bachasses / RD 37.1				14:44	14:50	14:57			



Rhône Alpes Isère Tour



Parcours	Aparcours	Altitude		42 km/h	40 km/h	38 km/h		
87,9	84,5	220	RD 488	carrefour RD 37. 1 / RD 488	14:45	14:51	14:58	
88,2	84,2	223	"	département du Rhône	14:46	14:52	14:59	
88,4	84,0	225	RD 502	carrefour RD 488 / RD 502	14:46	14:52	14:59	
90,9	81,5	309	"	TREVES	14:49	14:56	15:03	
96,4	76,0	409	"	lieu dit le Pilon à les Haies carrefour RD 502 / RD 28e / RD 59e	14:57	15:04	15:12	
98,7	73,7	500	RD 502	col de la Croix Régis sprint en or bijouterie Pollard - Alpes is (H)ere	GPM	15:01	15:08	15:15
99,5	72,9	495	"		RAVITO	15:02	15:09	15:17
101,6	70,8	465	RD 45	carrefour RD 502 / RD 45 (route du Recru)		15:05	15:12	15:20
108,2	64,2	165	"	AMPUIS		15:14	15:22	15:30
108,4	64,0	159	VC	croisement RD 45 / rue de la Brocarde		15:14	15:22	15:31
108,9	63,5	161	RD 615	croisement rue de la Brocarde / RD 615		15:15	15:23	15:31
112,6	59,8	360	RD 615	côte Rotie appellation côte blonde grand cru classé	GPM	15:20	15:28	15:37
116,0	56,4	308	RD 59	carrefour RD 615 / RD 59 près les Haies		15:25	15:34	15:43
116,1	56,3	310	"	carrefour RD 59 / RD 59 E près les Haies		15:25	15:34	15:43
118,5	53,9	332	RD 28	lieu dit le Rozay à Condrieu carrefour giratoire RD 59 / RD 28		15:29	15:37	15:47
123,4	49,0	557	RD 28	col de Chassenoud	GPM	15:36	15:45	15:54
125,7	46,7	484	"	LONGES		15:39	15:48	15:58
130,4	42,0	433	RD 625e	carrefour RD 28 / RD 625e		15:46	15:55	16:05
134,6	37,8	526	RD 625	carrefour RD 625e / RD 625		15:52	16:01	16:12
139,3	33,1	625	RD 625	col de Grenouze	GPM	15:59	16:08	16:19
139,4	33,0	625	RD 78	département de la Loire		15:59	16:09	16:20
143,2	29,2	434	"	LA CHAPELLE -VILLARS		16:04	16:14	16:26
143,9	28,5	403	RD 19	carrefour RD 78 / RD 19		16:05	16:15	16:27
146,4	26,0	385	RD 90	carrefour RD 19 / RD 90		16:09	16:19	16:31
149,6	22,8	336	"	carrefour RD 90 / RD 34 / RD 90		16:13	16:24	16:36
152,8	19,6	200	"	CHAVANAY		16:18	16:29	16:41
153,5	18,9	163	RD 7	carrefour RD 90 / RD 7		16:19	16:30	16:42
154,1	18,3	152	"	carrefour RD 7 / RD 7.1		16:20	16:31	16:43
154,3	18,1	147	RD 1086	carrefour RD 7 / RD1086		16:20	16:31	16:43
154,6	17,8	145	RD7	carrefour RD 1086 / RD 7		16:20	16:31	16:44
155,3	17,1	143	RD 37b	département de l'Isère		16:21	16:32	16:45
157,1	15,3	156	"	passage à niveau		16:24	16:35	16:48
157,2	15,2	160	VC	croisement RD 37 b / route de Chavanay premier passage	CIRCUIT	16:24	16:35	16:48
157,6	14,8	160	"	croisement route de Chavanay / route de St Alban / route de St Maurice		16:25	16:36	16:48
158,2	14,2	156	"	SAINT MAURICE L'EXIL		16:26	16:37	16:49
159,2	13,2	145	"	carrefour giratoire rue Hélène Boucher / rue Sergent Geoffray		16:27	16:38	16:51
159,7	12,7	158	"	giratoire rue Sergent Geoffray / rue de la Commune / rue du 19 mars 1962		16:28	16:39	16:52
160,0	12,4	156	"	ST MAURICE L'EXIL rue du 19 mars 1962 premier passage sur la ligne	1 TOUR	16:28	16:40	16:52
160,2	12,2	163	"	carrefour giratoire rue du 19 mars 1962 / RD 4 / rue Louise Michel		16:28	16:40	16:52
161,8	10,6	254	VC	côte du Colombier à St Maurice l'Exil 3ème catégorie	GPM	16:31	16:42	16:55
162,0	10,4	256	"	croisement rue Louise Michel / chemin des Fraches		16:31	16:43	16:55
164,1	8,3	235	"	CLONAS SUR VAREZE		16:34	16:46	16:59
164,3	8,1	222	"	croisement rue des Hauts de Clonas / rue de Bourbourey		16:34	16:46	16:59
165,1	7,3	245	"	croisement rue de Bourbourey / rue des Liêtres		16:35	16:47	17:00
165,7	6,7	236	"	croisement rue des Liêtres / rue du 19 mars 1962		16:36	16:48	17:01
166,8	5,6	200	RD 37 B	croisement chemin des Fenouillères / RD 37 B		16:38	16:50	17:03
168,1	4,3	168	"	carrefour RD 37 B (route d'Auberives) / RD 4 F		16:40	16:52	17:05
168,8	3,6	161	"	carrefour giratoire RD 37 B / RD 4		16:41	16:53	17:06
169,6	2,8	160	VC	croisement RD 37B / route de Chavanay (deuxième passage)		16:42	16:54	17:07
170,0	2,4	157	"	croisement route de Chavanay / route de St Alban / route de St Maurice		16:42	16:55	17:08
170,5	1,9	156	"	SAINT MAURICE L'EXIL		16:43	16:55	17:09
171,6	0,8	145	"	carrefour giratoire rue Hélène Boucher / rue Sgt Geoffray		16:45	16:57	17:10
172,1	0,3	158	"	giratoire rue Sergent Geoffray / rue de la Commune / rue du 19 mars 1962		16:45	16:58	17:11
172,4	0,0	156	VC	SAINT MAURICE L'EXIL arrivée au deuxième passage sur la ligne		16:46	16:58	17:12

44 ÉTAPE 3

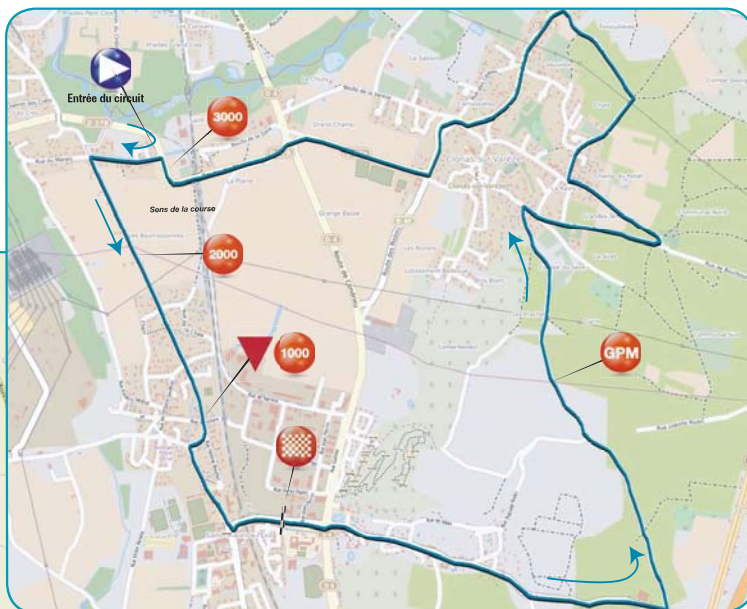
SAMEDI 11 MAI 2019

172,4 km ST MAURICE L'EXIL

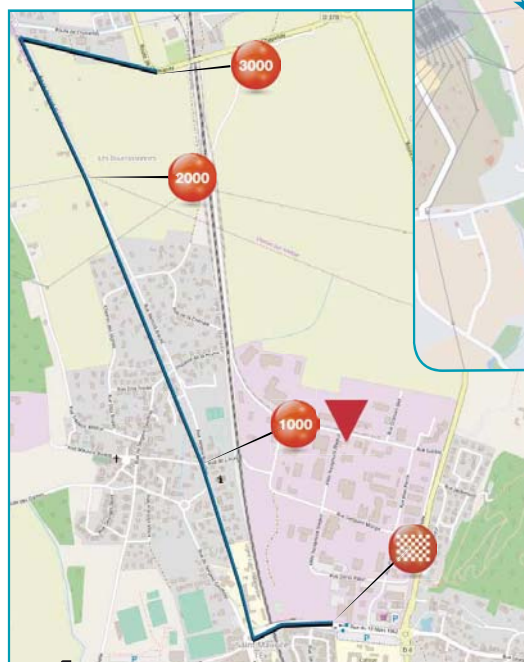


SAINT MAURICE L'EXIL

CIRCUIT FINAL



DERNIERS KMS



Rhône Alpes Isère Tour



**FRANCHISSEMENT
OBLIGATOIRE PAR
LA DROITE**

PLAN D'ARRIVÉE ST MAURICE L'EXIL



ETAPE 3

La vidéo
des 3 derniers kilomètres
consultable sur :



www.rhone-alpes-isere-tour.com

Samedi 11 mai 2019