

30 ÉTAPE 2

SOUVENIR MAURICE JOUCERAND

VENDREDI 10 MAI 2019

150,2 km AÉROPORT ST EXUPÉRY - CCEL

 ST PIERRE DE CHANDIEU



AÉROPORT ST EXUPÉRY COMMUNAUTÉ DE L'EST LYONNAIS



*Paul VIDAL
Président de la CC de l'Est Lyonnais
Conseiller régional délégué aux transports scolaires
et interurbains
Maire de Toussieu*



**Communauté de Communes
de l'Est Lyonnais**

C'est devenu maintenant une tradition, la Communauté de Communes de l'Est Lyonnais accueillera cette année encore plusieurs étapes du Rhône Alpes Isère Tour (RAIT).

Le départ sera donné de l'hôtel communautaire, situé en plein cœur de l'Aéroport Lyon – Saint Exupéry. Les coureurs cyclistes rejoindront la commune de Saint Pierre de Chandieu où les accueillera le maire, notre vice-président : Raphaël IBANEZ.

La CCEL avec son aéroport est un des centres économiques de la région. Un centre dynamique plein d'enjeux auxquels nous faisons face quotidiennement. Chaque jour nous faisons en sorte de mettre en place un développement économique raisonné au service des habitants dans le respect de notre environnement.

Mais nos investissements ne se limitent pas au développement économique. C'est pourquoi avec nos communes nous sommes heureux chaque année d'investir pour le sport, indispensable pour la santé et le bon développement des pratiquants.

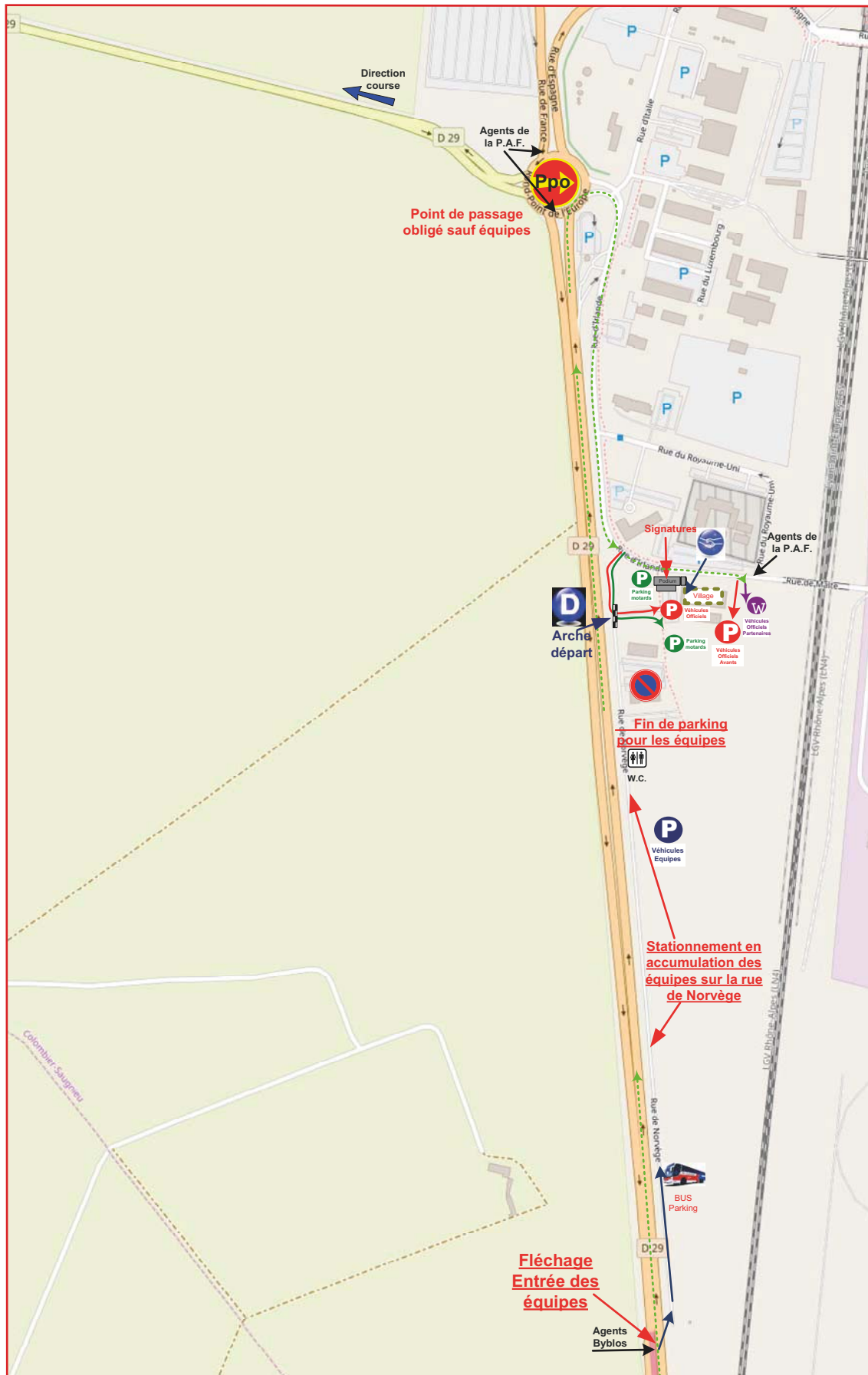
Cet investissement que nous pensons très important, les habitants nous le rendent bien avec plus de 12 000 licenciés sportifs sur le territoire de la CCEL soit plus d'un habitant sur quatre ! C'est donc une immense fierté pour nous d'accueillir cette 29ème édition du RAIT !



Rhône Alpes Isère Tour



PLAN DÉPART ST EXUPÉRY



ETAPE 2

Vendredi 10 mai 2019

32 ÉTAPE 2

SOUVENIR MAURICE JOUCERAND

VENDREDI 10 MAI 2019

150,2 km

Aéroport St Exupéry

Rassemblement au siège de la Communauté de communes de l'Est Lyonnais situé rue de Norvège dans la zone aéroportuaire Cargoport de l'aéroport St Exupéry

Signatures de 13 h15 à 14 h00 au podium situé près de la ligne de départ

Appel des concurrents à 14h10

Départ fictif à 14h15 en direction de St Bonnet de Mure par la rue de Norvège, rue d'Irlande, RD 29, chemin de Dormon

RD 147 (route d'Azieu), RD 306, montée du Château, avenue de Chandieu

Départ réel sur la RD 147 à la sortie de St Bonnet de Mure, à l'intersection avec le chemin de Coprin Chevelu à 7,6 km du départ fictif

Pas de passage à niveau

Meilleur grimpeur

-  **Km 18,9** Côte de Simandre
2,2 km à 7 %
-  **Km 38,8** Côte de Septème
2,0 km à 6 %
-  **Km 53,8** Côte d'Eyzin-Pinet
2,5 km à 6,5 %
-  **Km 123,6** Côte de St Just Chaleyssin
1,8 km à 6,5 %
-  **Km 135,8** Col de la Chapelle St Thomas
1,0 km à 8 %
-  **Km 141,4** Côte de la Chapelle St Thomas
1,0 km à 8 %
-  **Km 147,0** Côte de la Chapelle St Thomas
1,0 km à 8 %

Fichiers pour GPS

ETAPE 2 ST EXUPERY -ST PIERRE DE CHANDIEU.gpx

St Pierre de Chandieu

L'arrivée est jugée rue de la Madone à St Pierre de Chandieu face au collège, à l'issue du quatrième passage sur la ligne d'arrivée d'un circuit final de 5,6 km à parcourir trois fois.

Ligne droite finale de 300 m sans déclivité.

Largeur: 6 m

Dérivation des véhicules par la gauche 30 mètres avant la ligne d'arrivée.

Contrôle anti dopage au camion situé à proximité de l'arrivée

Circuit final 3 x 5,6 km

Km 132,5 Entrée sur le circuit puis 5,6 km à parcourir trois fois.

Ravitaillement

Pas de zone de ravitaillement fixe

Sprint en Or

Bijouterie Pollard -Alpes Is (H)ere
Km 56,3 Cour et Buis - Bonifications

Sprint bonification

Km 83,9 Commelle - Bonifications
Km 119,0 St Just Chaleyssin - Bonifications


Zone de danger

Ralentisseurs et îlots centraux dans la traversée de certaines localités indiqués dans l'itinéraire.





ÉTAPE 2



Vendredi 10 mai 2019

34 ÉTAPE 2

SOUVENIR MAURICE JOUCERAND

VENDREDI 10 MAI 2019

150,2 km ITINÉRAIRE DÉTAILLÉ

Parcours	A parcourir	Altitude				44 km/h	42 km/h	40 km/h
-7,5				AEROPORT ST EXUPERY (CCEL)	dép fictif	14:15	14:15	14:15
0,0	150,2	249	RD 147	ST BONNET DE MURE	dép réel	14:30	14:30	14:30
3,1	147,1	237	"	carrefour giratoire RD 147 / RD 518		14:34	14:34	14:34
3,4	146,8	238	RD 147e	carrefour RD 147 / RD 147e		14:34	14:34	14:35
4,1	146,1	239	"	TOUSSIEU		14:35	14:35	14:36
4,8	145,4	238	RD 149	carrefour RD 147e / RD 149		14:36	14:36	14:37
7,8	142,4	219	RD 152	carrefour RD 149 / RD 152		14:40	14:41	14:41
9,5	140,7	205	"	CHAPONNAY		14:42	14:43	14:44
11,3	138,9	200	VC	croisement RD 152 / rue des Massardières		14:45	14:46	14:46
11,7	138,5	208	"	croisement rue des Massardières / rue des Clementières		14:45	14:46	14:47
11,8	138,4	210	"	croisement rue des Clementières / rue de la Cornaz		14:46	14:46	14:47
12,0	138,2	213	RD 150	croisement rue de la Cornaz / RD 150 (route de Marennes)		14:46	14:47	14:48
12,4	137,8	219	"	MARENNES		14:46	14:47	14:48
16,7	133,5	221	C 3	croisement RD 150 / C 3 (route de Chuzelle)		14:52	14:53	14:55
18,0	132,2	343	VC	croisement C 3 (route de Chuzelle) / rue du Planet		14:54	14:55	14:57
18,5	131,7	351	"	croisement rue du Planet / chemin de la Faita		14:55	14:56	14:57
18,9	131,3	360	VC	Côte de Simandres	GPM	14:55	14:57	14:58
21,2	129,0	334	"	croisement chemin de la Faita / chemin des Juvandières		14:58	15:00	15:01
21,6	128,6	337	RD 123	croisement chemin de la Faita / RD 123 (route de Marennes)		14:59	15:00	15:02
23,5	126,7	242	"	VILETTE DE VIENNE		15:02	15:03	15:05
24,3	125,9	210	RD 36	carrefour giratoire RD 123 / RD 36		15:03	15:04	15:06
26,9	123,3	223	"	LUZINAY		15:06	15:08	15:10
31,8	118,4	216	RD 75	carrefour RD 36b / RD 75		15:13	15:15	15:17
32,4	117,8	215	C 4	croisement RD 75 / C 4 (route de Château Gaillard)		15:14	15:16	15:18
33,3	116,9	210	VC	croisement C 4 (rte de Château Gaillard) / ch des Petits Potaches		15:15	15:17	15:19
36,4	113,8	242	"	SEPTÈME		15:19	15:22	15:24
36,8	113,4	241	RD 38	croisement chemin des Petits Potaches / RD 38		15:20	15:22	15:25
38,6	111,6	346	C 5	croisement RD 38 / C 5 (route de Septème)		15:22	15:25	15:27
38,8	111,4	355	C 5	côte de Septème	GPM	15:22	15:25	15:28
42,1	108,1	236	C 1	croisement C 8 (rte de Septème) / C 1 (rte des Allobroges)		15:27	15:30	15:33
42,6	107,6	230	"	ESTRABLIN		15:28	15:30	15:33
43,4	106,8	224	C 6	crst rue du Dauphiné / rue de l'Europe / C 6 (rte de la Vézonne)		15:29	15:32	15:35
43,8	106,4	222	"	giratoire route de la Vézonne / route de la Petite Perrière		15:29	15:32	15:35
44,4	105,8	218	VC 18	giratoire rte de la Petite Perrière / RD 502 / C 18 (rte d'Aiguebelle)		15:30	15:33	15:36
45,8	104,4	223	RD 41	croisement C 18 (route d'Aiguebelle) / RD 41		15:32	15:35	15:38
50,6	99,6	269	"	EYZIN-PINET		15:39	15:42	15:45
51,3	98,9	270	RD 38	carrefour RD 41 / RD 38		15:39	15:43	15:46
53,8	96,4	432	RD 38	côte d'Eyzin Pinet	GPM	15:43	15:46	15:50
54,1	96,1	420	RD 538	carrefour RD 38 / RD 538		15:43	15:47	15:51
55,4	94,8	350	"	COUR ET BUIS		15:45	15:49	15:53
56,2	94,0	345	RD 37	carrefour à feux RD 538 / RD 37		15:46	15:50	15:54
56,3	93,9	345	RD 37	Cour et Buis sprint en or bijouterie Pollard - Alpes is (H)ere	PRIME	15:46	15:50	15:54
68,1	82,1	380	RD 51	carrefour RD 37 / RD 51 près Pommier de Beaurepaire		16:02	16:07	16:12
73,0	77,2	418	RD 41	carrefour RD 51 / RD 41 près Arzay		16:09	16:14	16:19
76,6	73,6	398	C 2	croisement RD 41 / C 2 près Ornacieux		16:14	16:19	16:24
78,0	72,2	415	VC	croisement C 2 / RD 518 / chemin des Blaches		16:16	16:21	16:27
80,2	70,0	436	"	croisement chemin des Blaches / chemin de Nantoin		16:19	16:24	16:30
82,0	68,2	439	RD 51	croisement chemin des Corvées / RD 51		16:21	16:27	16:33
83,4	66,8	446	"	COMMELLE		16:23	16:29	16:35
83,9	66,3	436	RD 51	Commelle	SPRINT	16:24	16:29	16:35
84,6	65,6	446	RD 56	carrefour RD 51 / RD 56		16:25	16:30	16:36



Rhône Alpes Isère Tour

Parcours	A parcourir	Altitude			44 km/h	42 km/h	40 km/h	
91,1	59,1	488	RD 502	carrefour RD 56 / RD 502		16:34	16:40	16:46
91,9	58,3	469	"	CHATONNAY		16:35	16:41	16:47
97,0	53,2	406	RD 502	ST JEAN DE BOURNAY		16:42	16:48	16:55
97,4	52,8	393	RD 126	carrefour RD 502 / RD 522 / RD 126		16:42	16:49	16:56
97,9	52,3	392	"	croisement RD 126 / rue de la République		16:43	16:49	16:56
98,7	51,5	401	VC	croisement RD 126 / chemin de Verjutière		16:44	16:51	16:58
99,7	50,5	428	"	croisement chemin de Verjutière / route de Charantonnay		16:45	16:52	16:59
103,4	46,8	362	RD 53	carrefour route de Molèze / RD 53 près Charantonnay		16:51	16:57	17:05
104,1	46,1	370	VC	croisement RD 53 / route du Barroz		16:51	16:58	17:06
105,6	44,6	407	"	croisement route du Barroz / chemin des Grenouilles		16:54	17:00	17:08
108,2	42,0	374	"	crst ch des Grenouilles / rte de la Petite Forêt / ch de Traverse		16:57	17:04	17:12
109,0	41,2	380	"	croisement chemin de Traverse / chemin de la Tiercerie		16:58	17:05	17:13
110,2	40,0	377	RD 53f	carrefour giratoire chemin de la Froide / RD 518 / RD 53f		17:00	17:07	17:15
111,1	39,1	405	"	ST GEORGES D'ESPERANCHE		17:01	17:08	17:16
111,4	38,8	400	RD 53	carrefour RD 53f / RD 53		17:01	17:09	17:17
115,3	34,9	290	RD 36	carrefour giratoire de Lafayette RD 53 / RD 75 / RD 36		17:07	17:14	17:22
119,0	31,2	250	RD 36	ST JUST CHALEYSSIN	SPRINT	17:12	17:20	17:28
121,8	28,4	231	VC	croisement RD 36 / montée de Gravetan		17:16	17:24	17:32
123,6	26,6	353	VC	côte de St Just Chaleyssin	GPM	17:18	17:26	17:35
124,1	26,1	357	"	croisement montée de Gravetan / route du Corbet		17:19	17:27	17:36
125,5	24,7	361	"	croisement route du Corbet / chemin de la Combe		17:21	17:29	17:38
126,0	24,2	353	RD 53	croisement chemin de la Combe / RD 53 près Valencin		17:21	17:30	17:39
127,0	23,2	320	RD 151	département du Rhône		17:23	17:31	17:40
129,1	21,1	255	VC	carrefour RD 151 / RD 151 A / chemin de Chaponnay		17:26	17:34	17:43
129,8	20,4	257	"	croisement chemin de Chaponnay / chemin du Renonceau		17:27	17:35	17:44
131,4	18,8	273	"	croisement chemin du Renonceau / chemin de Chatonday		17:29	17:37	17:47
132,0	18,2	249	C 5	croisement chemin de Chatonday / chemin du Cros Cassier		17:30	17:38	17:48
132,5	17,7	248	"	croisement chemin du Cros Cassier / chemin de Villeneuve	CIRCUIT	17:30	17:39	17:48
132,6	17,6	248	"	ST PIERRE DE CHANDIEU		17:30	17:39	17:48
133,1	17,1	252	VC	crst ch du Cros Cassier / ch de la Madone / rue Emile Vernay		17:31	17:40	17:49
133,4	16,8	246	"	ST PIERRE DE CHANDIEU premier passage sur la ligne	3 TOURS	17:31	17:40	17:50
133,5	16,7	248	RD 149	giratoire chemin de la Madone / RD 149 (route de Givors)		17:32	17:40	17:50
133,7	16,5	249	VC	carrefour RD 149 (route de Givors) / rue du Stade		17:32	17:41	17:50
134,2	16,0	255	"	croisement rue du Stade / rue Emile Vernay		17:33	17:41	17:51
134,7	15,5	252	"	crst rue Emile Vernay /ch de la Madone / ch de la Chapelle St Th		17:33	17:42	17:52
135,8	14,4	329	VC	côte de la Chapelle St Thomas	GPM	17:35	17:44	17:53
136,1	14,1	305	"	croisement ch de la Chapelle St Thomas / ch de Villeneuve		17:35	17:44	17:54
138,1	12,1	248	C 5	croisement chemin de Villeneuve / chemin du Cros Cassier		17:38	17:47	17:57
138,2	12,0	248	"	ST PIERRE DE CHANDIEU		17:38	17:47	17:57
138,7	11,5	252	VC	crst ch du Cros Cassier / ch de la Madone / rue Emile Vernay		17:39	17:48	17:58
139,0	11,2	246	"	ST PIERRE DE CHANDIEU deuxième passage sur la ligne	2 TOURS	17:39	17:48	17:58
141,4	8,8	329	VC	côte de la Chapelle St Thomas	GPM	17:42	17:52	18:02
144,6	5,6	246	"	ST PIERRE DE CHANDIEU troisième passage sur la ligne	1 TOUR	17:47	17:56	18:06
147,0	3,2	329	VC	côte de la Chapelle St Thomas	GPM	17:50	18:00	18:10
150,2	0,0	246	"	ST PIERRE DE CHANDIEU arrivée au quatrième passage sur la ligne		17:54	18:04	18:15

36 ÉTAPE 2

SOUVENIR MAURICE JOUCERAND

VENDREDI 10 MAI 2019

150,2 km ST PIERRE DE CHANDIEU



SAINT PIERRE DE CHANDIEU

ST PIERRE DE CHANDIEU



Raphaël Ibanez
Maire de Saint Pierre
de Chandieu

Vendredi 10 mai, ce sera un grand plaisir pour la commune de Saint Pierre de Chandieu, d'accueillir la

29e édition du « Rhône Alpes Isère Tour », au terme d'une étape de 150 km sur les territoires de l'Est Lyonnais.

Cette 2e étape d'une épreuve qui a su s'imposer au fil des années comme une course de réputation internationale, constitue à la fois un temps sportif fort et une véritable opportunité touristique. C'est pourquoi, la CCEL et la commune de Saint Pierre de Chandieu ont tout mis en œuvre pour offrir le meilleur accueil aux équipes et aux spectateurs.

Que vous soyez simple amateur ou passionné de sport cycliste, soyez les bienvenus dans un village qui a su conserver une authenticité et un esprit intacts aux portes de la métropole de Lyon. Vous y trouverez de nombreux atouts pour y passer un agréable moment et profiter pleinement de cette magnifique épreuve sportive.

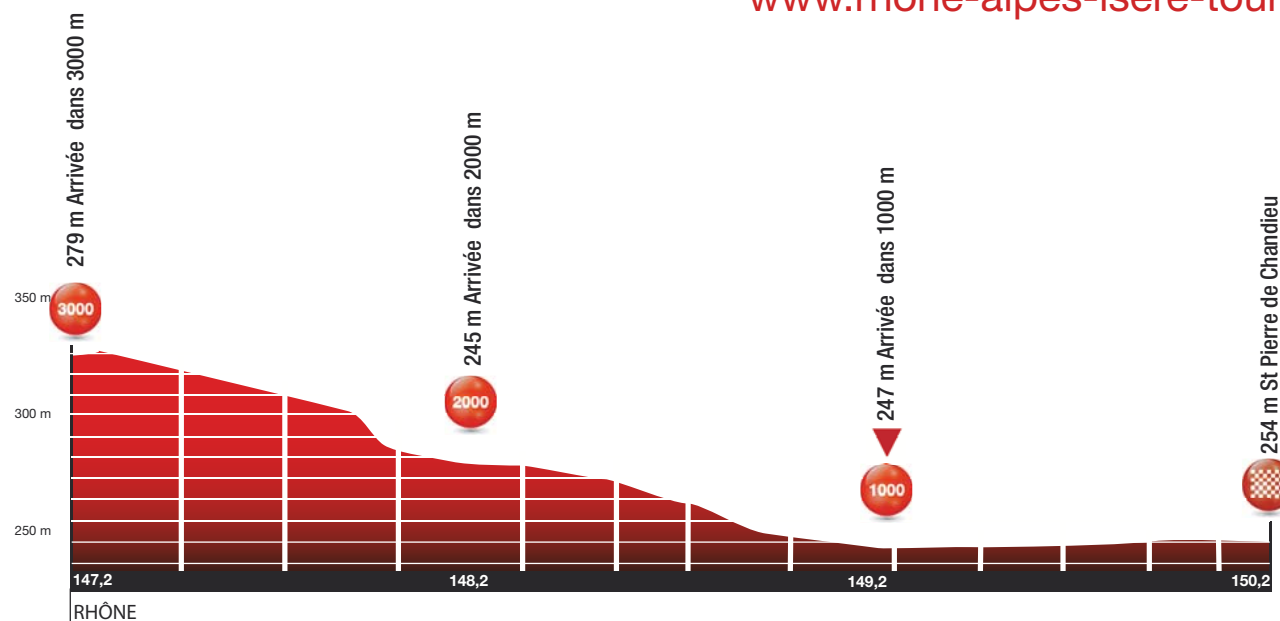
Nous vous attendons nombreux à Saint Pierre de Chandieu le 10 mai prochain !

DERNIERS KMS



La vidéo
des 3 derniers kilomètres
consultable sur :

www.rhone-alpes-isere-tour.com

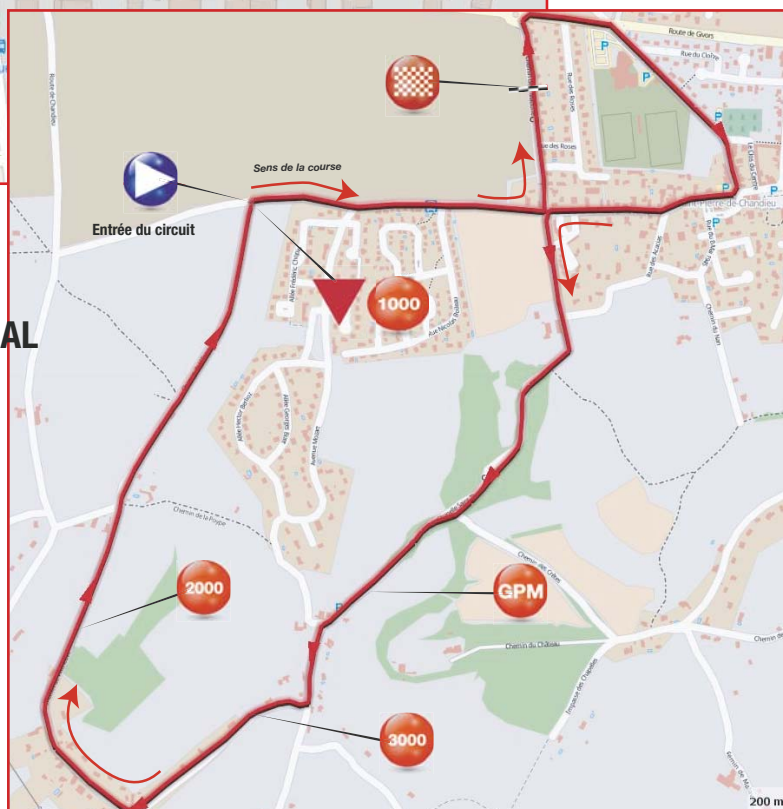


Rhône Alpes Isère Tour



PLAN D'ARRIVÉE À ST PIERRE DE CHANDIEU

CIRCUIT FINAL



ÉTAPE 2

Vendredi 10 mai 2019