

GUIDE ÉTAPES

La HAYE
du Theil

TOUR de L'EURE Juniors

2019

04/05
M A I

COURSE CYCLISTE
PAR ÉTAPES
NATIONALE JUNIORS



LES PARTENAIRES

Partenaire Officiel



Partenaires Institutionnels




Villes Etapes



Partenaires



Classements Officiels



Carte générale


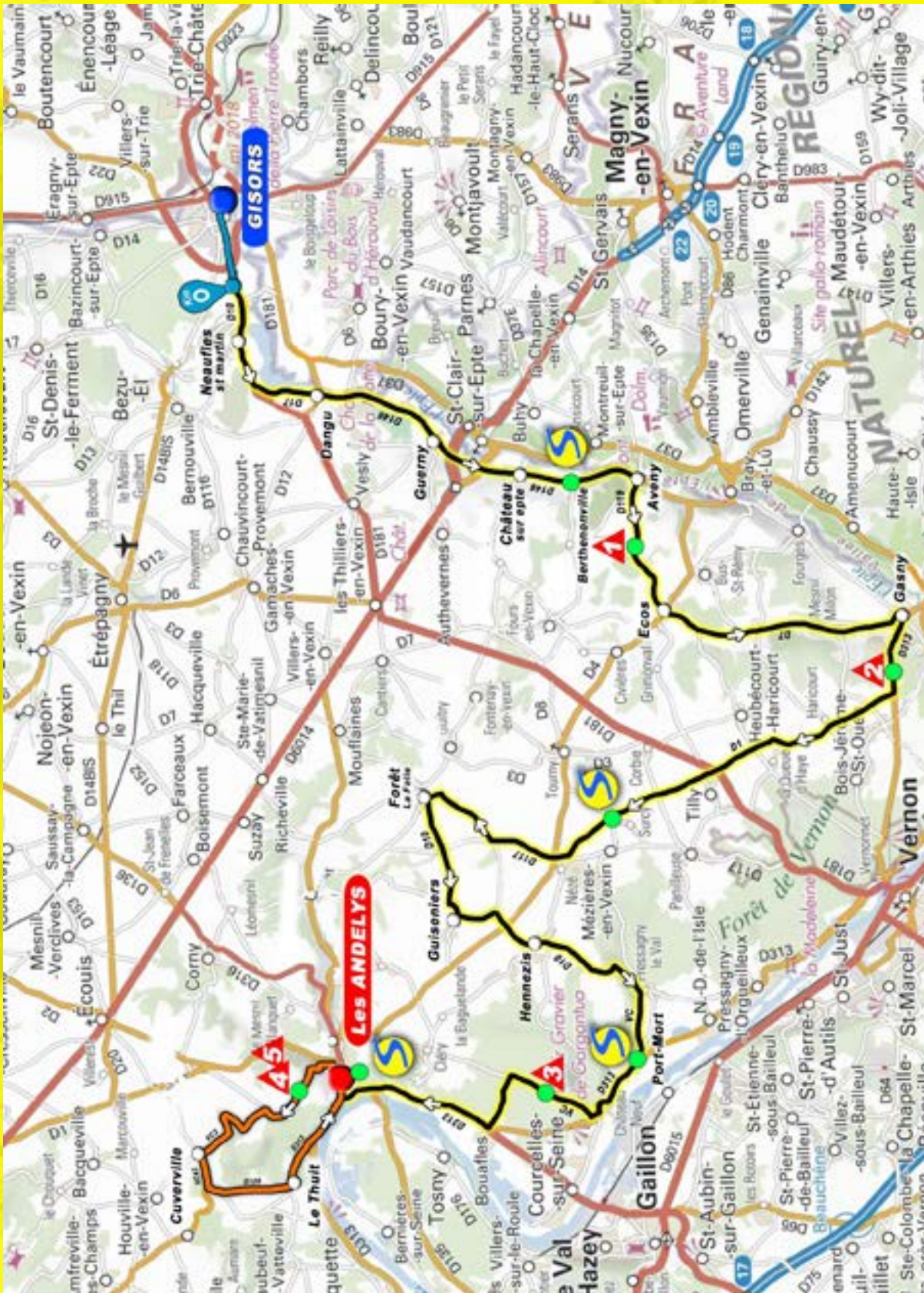


samedi 04 mai

105,300 km

GISORS > Les ANDELYS

1
ETAPE



samedi 04 mai

105,300 km

GISORS > Les ANDELYS

ETAPE 1

Présentation et Signature : à partir de 13h45 / Zone de Départ

Rassemblement et Contrôle des braquets : 14h20 / Zone de Départ

**DEPART FICTIF : 14h45****DEPART REEL : 14h55**à 3,500 Km du départ fictif
Sortie GISORS - D 10**MEILLEUR GRIMPEUR**

Km 19	DAMPMESNIL	(2,000 Km)
Km 30.5	GASNY	(1,000 Km)
Km 65	PORT MORT	(2,000 Km)
Km 76.3	NOYERS	(2,000 Km)
Km 91.8	NOYERS	(2,000 Km)

**SPRINT**

Km 13.7	BERTHENONVILLE	(Entrée)
Km 40.6	SURCY	(Carrefour)
Km 62.2	PORT MORT	(Centre)
Km 74.3	Les ANDELYS	(L. Arrivée)

**DANGER**

du Km 44	
au Km 54	<i>Routes étroites</i>
Km 55	HENNEZIS centre village <i>Rétrécissement (1 voie)</i>
Km 59	PRESSAGNY bas de descente <i>Rétrécissement (1 voie)</i>
Km 87 et	
Km 102,5	LE THUIT <i>Descente - virages serrés</i>
Km 87,5 et	
Km 103	VAL St MARTIN <i>Ilots centraux</i> <i>(1 voie à Droite)</i>

CIRCUIT FINAL de 15.5 Km

à effectuer 2 fois**ARRIVÉE****Au 3ème passage**

Ligne droite plate de 900 m

KM	ITINERAIRE		HORAIRE
			40 Km/h
0	GISORS	Départ Fictif	Hôtel de Ville
0	105,3	DEPART REEL	
1	104,3	Neaufles St Martin	
3,5	101,8		
5,2	100,1	Dangu	
5,7	99,6		
9,5	95,8	Guerny	
11,5	93,8	Les Bordeaux de St Clair	
12,5	92,8	Château sur Epte	
13,7		Sprint 1	
14	91,3	Berthenonville	
16,4	88,9	Aveny	
16,5	88,8		
18	87,3	Dampsmesnil	
19		Meilleur Grimpeur 1	
20,7	84,6	ECOS	
21,1	84,2		
28	77,3	GASNY	
28,3	77		
28,8	76,5		
29	76,3		
29,5	75,8		
30,5		Meilleur Grimpeur 2	
31,5	73,8		
37,5	67,8		
40,6		Sprint 2	
43	62,3		
45,4	59,9		
48	57,3	Forêt la Folie	
48,1	57,2		
51,5	53,8	Guiseniers	
51,7	53,6		
52,3	53		
54	51,3		
54,8	50,5	Hennezis	
59	46,3	Pressagny le Val	
59,3	46		
60,8	44,5	PORT MORT	
61,2	44,1		
62,2		Sprint 3	
63,8	41,5		
64,1	41,2		
65		Meilleur Grimpeur 3	
67	38,3		
68,7	36,6		
68,9	36,4		
72,5	32,8	Les ANDELYS	
73	32,3		
73,1	32,2		
73,2	32,1		
73,6	31,7		
73,6	31,7		
74,3	31		
74,3		Sprint 4	
74,7	30,6		
76,3		Meilleur Grimpeur 4	
76,8	28,5	Noyers	
77,9	27,4		
81,3	24	Cuvilleville	
82,4	22,9		
85,1	20,2	Le Thuit	
87,5	17,8	hameau : Val St Martin	
88,8	16,5	Les ANDELYS	
89,1	16,2		
89,8	15,5		
90,2	15,1		
91,8		Meilleur Grimpeur 5	
92,3	13	Noyers	
95,6	9,7	Cuvilleville	
97,9	7,4		
101,6	3,7	Le Thuit	
103	2,3	hameau : Val St Martin	
104,3	1	Les ANDELYS	
104,6	0,7		
105,3	0	ARRIVEE	

samedi 04 mai

105,300 km

GISORS > Les ANDELYS

1
ETAPE

CIRCUIT FINAL

CIRCUIT FINAL de 15.500 Km

à effectuer 2 fois

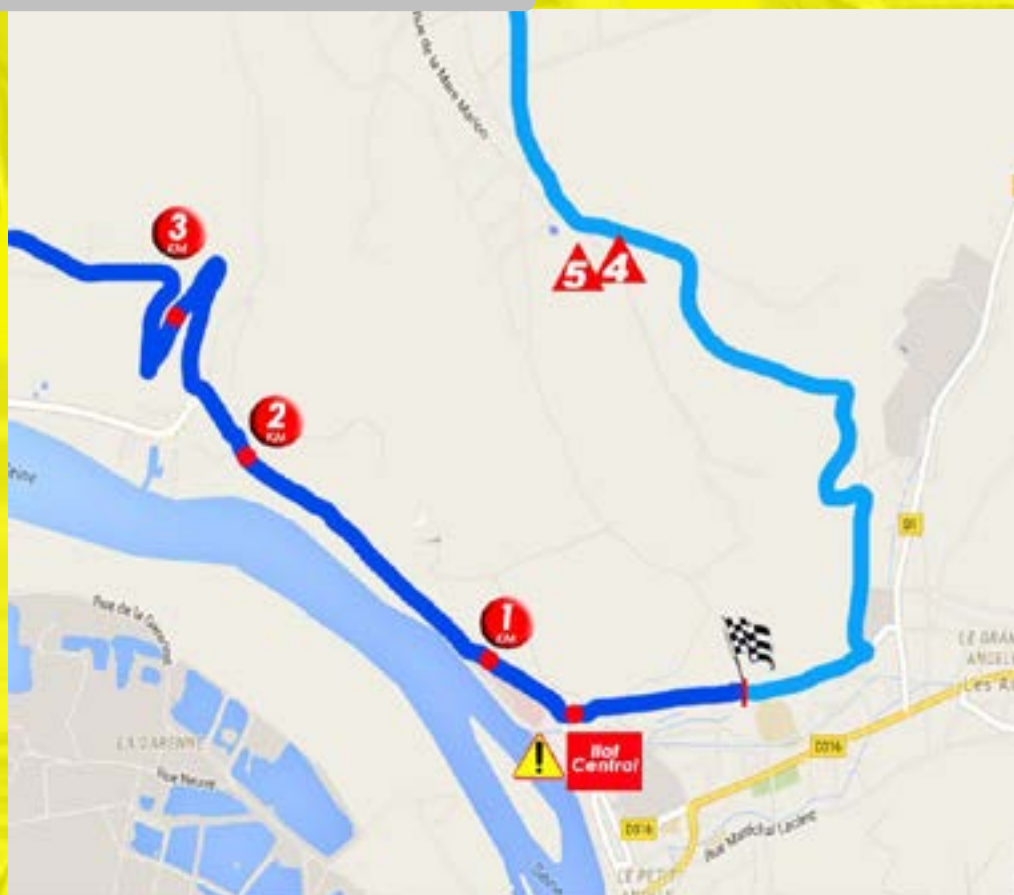
ARRIVÉE

Au 3ème passage

Ligne droite plate de 900 m



Les 3 DERNIERS KILOMÈTRES



samedi 04 mai

105,300 km

GISORS > Les ANDELYS

ETAPE

1

SITE ARRIVÉE



Dérivation Directeurs Sportifs : à DROITE 300 m avant la ligne d'arrivée

LOCALISATION



CONTRÔLE ANTI-DOPAGE

Salle des associations
Rue Maurice Delarue—Les Andelys
100 m de la ligne d'arrivée



DOUCHES—VESTIAIRES

Gymnase Boyer
Rue Raymond Philippe
50 m de la ligne d'arrivée



PERMANENCE

Salle des associations
Rue Maurice Delarue—Les Andelys
100 m de la ligne d'arrivée

dimanche 05 mai

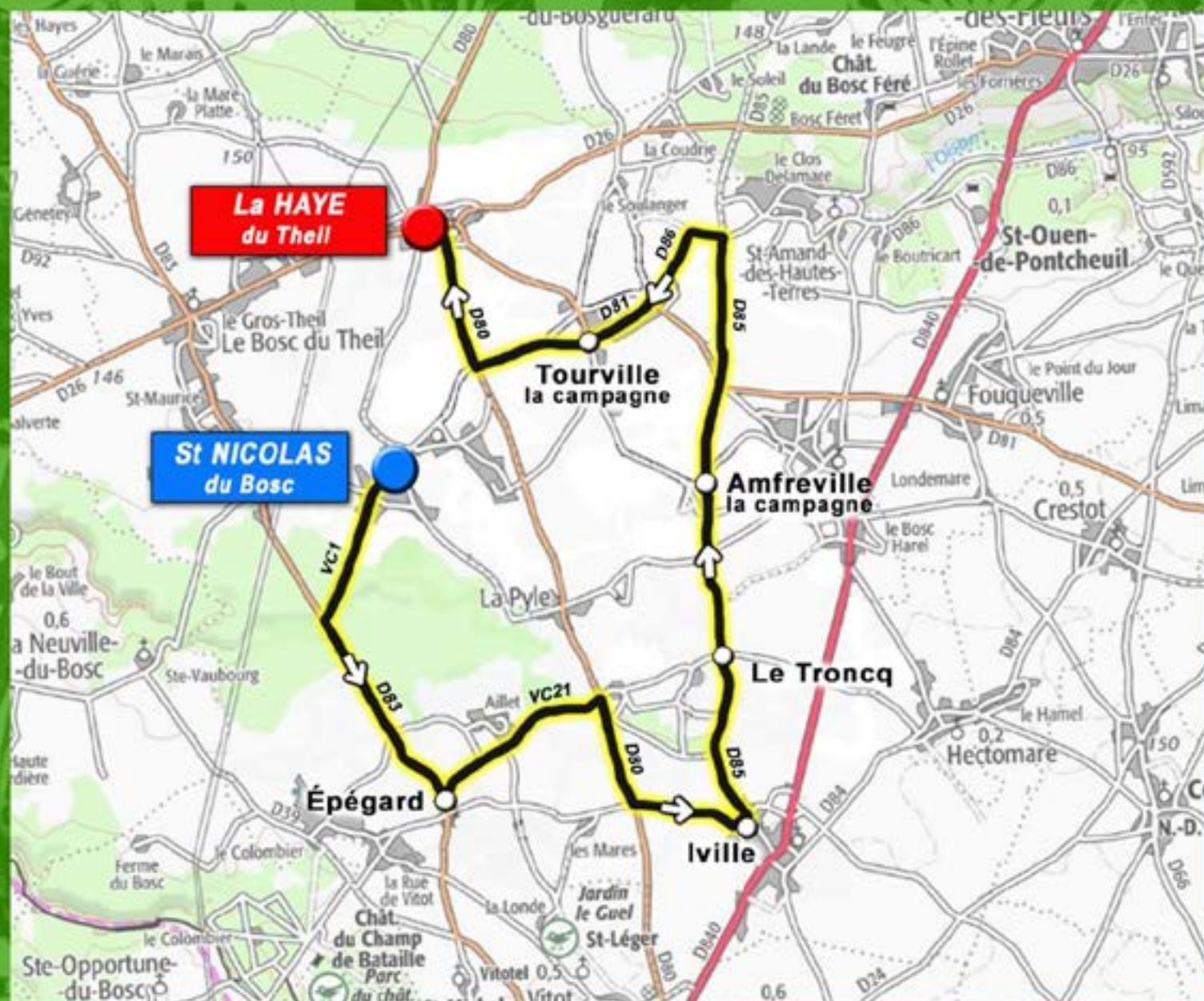
19,500 km

St NICOLAS du B. > La HAYE du T.

CONTRE LA MONTRE PAR EQUIPES

ETAPE

2



dimanche 05 mai

19,500 km

St NICOLAS du B. > La HAYE du T.

CONTRE LA MONTRE PAR EQUIPES

ETAPE

2

KM	ITINERAIRE		HORAIRE	
			1° Equipe	Dernière Equipe
0		St Nicolas du Bosc	09:00	11:00
0	19,5	DEPART	09:00	11:00
	19,5	Tout Droit VC 1	09:00	11:00
1,5	18	Carrefour - à Gauche VC 1 / D 83	09:02	11:02
3,9	15,6	Epéguard D 83	09:05	11:05
4	15,5	Carrefour - à Gauche D 83 / VC 21	09:05	11:05
6	13,5	Le Troncq VC 21	09:08	11:08
6,1	13,4	Carrefour - à Droite VC 21 / D 80	09:08	11:08
7,3	12,2	Carrefour - à Gauche D 80 / VC	09:09	11:09
8,2	11,3	Iville VC	09:10	11:10
8,3	11,2	Carrefour - à Gauche VC / R.des Près Hauts	09:11	11:11
8,5	11	Carrefour - à Gauche Rue des Près Hauts / D 85	09:11	11:11
12	7,5	Amfreville la campagne D 85	09:16	11:16
13,2	6,3	Carrefour (D85 / D81) - Tout Droit D 85	09:17	11:17
14,6	4,9	Carrefour - à Gauche D 85 / D 86	09:19	11:19
15,5	4	Tourville la campagne D 86	09:20	11:20
15,7	3,8	Carrefour (D86 / D81) - Tout Droit D 86 / D 81	09:20	11:20
16,5	3	Carrefour - à Gauche et Droite D 81 / Chemin du Pavillon	09:22	11:22
17,7	1,8	La HAYE du Theil Chemin du Pavillon	09:23	11:23
17,8	1,7	Carrefour - à Droite Chemin du Pavillon / D 80	09:23	11:23
19,3	0,2	Carrefour - à Gauche D 80 / D 26	09:25	11:25
19,5	0	ARRIVEE Route de Brionne D 26	09:26	11:26

INFORMATION

CONTRÔLE DES BRAQUETS

10 mn (dernier délai) avant l'heure de Départ de l'équipe.
Zone de DÉPART

DÉPART

Dans l'ordre inverse du Classement général par équipes sauf l'équipe du leader au classement général individuel qui part en dernière.

1ère Equipe à 09h00.

ARRIVÉE

Temps pris sur le 3ème coureur.

Voir le règlement particulier pour le report des temps au classement général individuel.

dimanche 05 mai

19,500 km

St NICOLAS du B. > La HAYE du T.

CONTRE LA MONTRE PAR EQUIPES

ETAPE

2

SÉCURITÉ



SÉCURITÉ

D 83 et D 80

OBLIGATOIRE

Pour des raisons de sécurité, la course ne doit utiliser que la **seule voie de droite** sur ces 2 secteurs.

dimanche 05 mai

19,500 km

ETAPE

2

St NICOLAS du B. > La HAYE du T.

CONTRE LA MONTRE PAR EQUIPES

ACCÈS DÉPART

Accès Général Obligatoire

à partir du carrefour
D 81 / VC 1
vers St Meslin du Bosc (rue de l'église)
Puis St Nicolas du B.



ARRIVÉE



CONTRÔLE ANTI-DOPAGE
Salle des Fêtes
Route de Brionne - La Haye du T.
50 m de la ligne d'arrivée



PERMANENCE
Mairie
Route de Brionne - La Haye du T.
50 m de la ligne d'arrivée

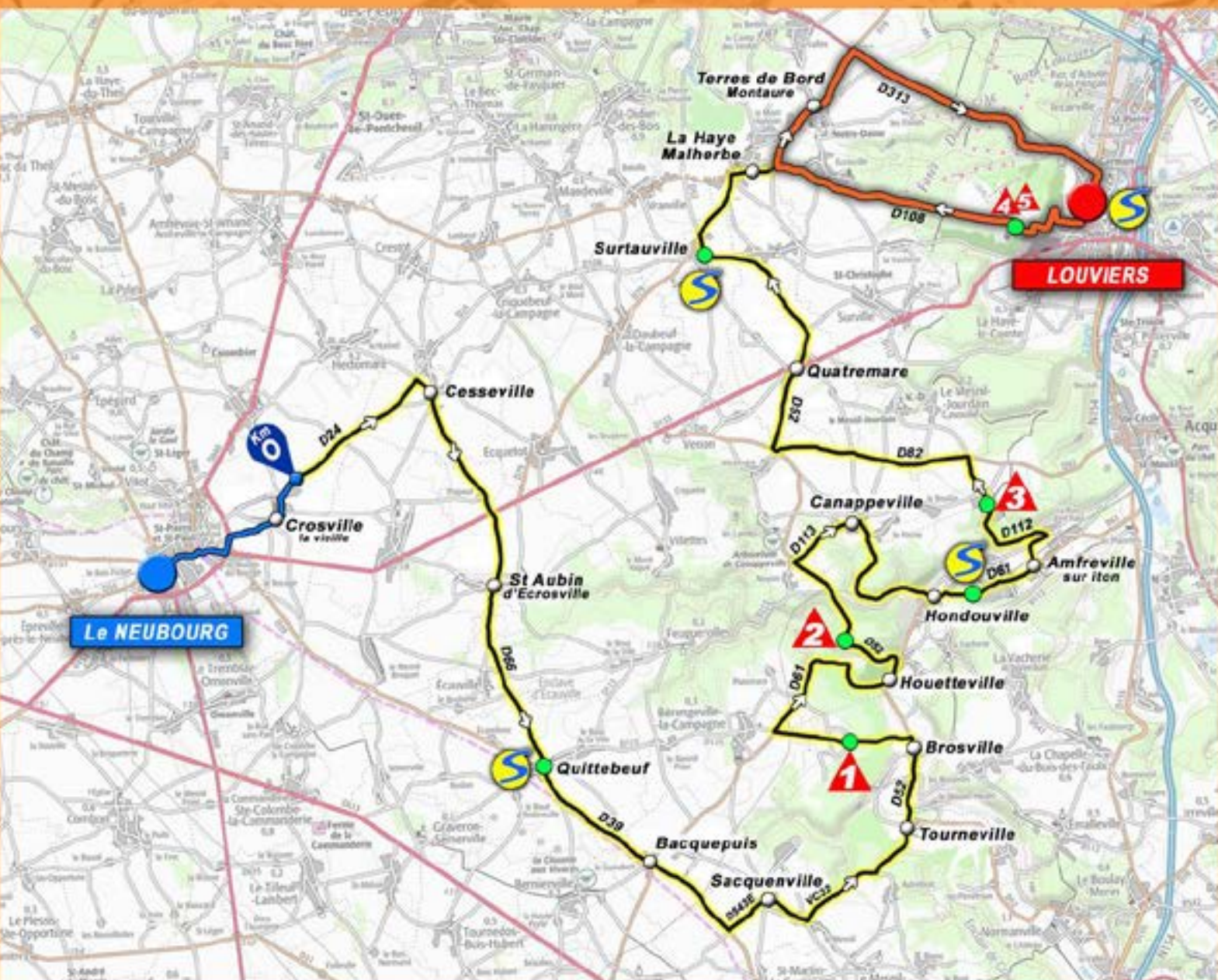


DOUCHES—VESTIAIRES
Vélodrome
Route de Conches - Le NEUBOURG
9 Km de la ligne d'arrivée

dimanche 05 mai

107 km Le NEUBOURG > LOUVIERS

ETAPE 3



dimanche 05 mai

107 km



Le NEUBOURG > LOUVIERS

Présentation et Signature : à partir de 13h40 / Zone de Départ
Rassemblement et Contrôle des braquets : 14h10 / Zone de Départ



DEPART FICTIF : 14h30
DEPART REEL : 14h40
à 3,700 Km du départ fictif
Sortie CROSVILLE le V. - D 24



MEILLEUR GRIMPEUR

- Km 26.5** BROSVILLE (1,000 Km)
- Km 34** HOUETTEVILLE (1,500 Km)
- Km 46.3** AMFREVILLE s/i (1,800 Km)
- Km 73.4** St LUBIN (2,000 Km)
- Km 91.4** St LUBIN (2,000 Km)



SPRINT

- Km 13** QUITTEBEUF (Sortie)
- Km 42.4** HONDOUVILLE (Sortie)
- Km 58.2** SURTAUVILLE (Centre)
- Km 71** LOUVIERS (L. Arrivée)



DANGER

- Km 8.5** St AUBIN
Ralentisseur et Giratoire
- Km 38** CANAPPEVILLE
Passage étroit en bas de descente sinueuse
- Km 43.5** AMFREVILLE s/i
Ilots centraux dans virage Gauche

CIRCUIT FINAL de 15 Km
a effectuer 2 fois



ARRIVÉE

Au 3ème passage

Ligne droite plate de 250 m

KM	ITINERAIRE		HORAIRE
			40 Km/h
0	Le NEUBOURG	Départ Fictif	Place du Château
0	107	DEPART REEL	
0	107	D 24	
3,5	103,5	Carrefour, à Droite	D 24 / D 66
3,8	103,2	Cesseville	D 66
7	100	Giratoire (D66 / D133) , Tout Droit	D 66
8,5	98,5	St Aubin d'Ecrosville	D 66
12,5	94,5	Quittebeuf	D 66 / D 39
13		Sprint 1	
15,6	91,4	Bacquepuis	D39
15,8	91,2	Giratoire , Tout Droit	D 39
18,1	88,9	Carrefour, à Gauche	D 39 / D 543E
18,4	88,6	Sacquenville	D 543E
19,2	87,8	Carrefour, à Droite	D 543E / D 543
20,3	86,7	Carrefour, à Gauche	D 543 / VC 32
22,1	84,9	Carrefour, à Gauche	VC 32 / VC 3
23,6	83,4	Hameau: Tourneville	Carrefour, à Gauche
24	83	Brosville	D 52
25,5	81,5	Carrefour, à Gauche	D 52 / VC 35
26,5		Meilleur Grimpeur 1	
28,4	78,6	Carrefour, à Droite	VC 35 / D 61
31,9	75,1	Houetteville	D 61
32	75	Carrefour, à Gauche	D 61 / D 52
32,3	74,7	Giratoire (D52 / D61) , à Gauche	D 52
34		Meilleur Grimpeur 2	
36,2	70,8	Hameau: Noyon	Carrefour, à Droite
37,3	69,7	Canappeville	D 113
37,9	69,1	Carrefour, à Droite	D 113 / VC / r. de l'Ecole
38,2	68,8	Carrefour, à Droite	r. de l'Ecole / route de la Forêt
41,3	65,7	Hondouville	route de la Forêt
41,5	65,5	Carrefour, à Gauche	route de la Forêt / D 61
42,4		Sprint 2	
43,5	63,5	Amfreville sur Iton	D 61
44	63	Carrefour, à Gauche	D 61 / D 112
46,3		Meilleur Grimpeur 3	
48	59	Carrefour, à Gauche	D 112 / D 82
52,2	54,8	Carrefour, à Droite	D 82 / D 52
54	53	Quatremare	D 52
57,2	49,8	Carrefour, à Gauche	D 52 / D 108
57,5	49,5	Surtauville	D 108
57,8	49,2	Carrefour, à Droite	D 108 / D 52
58,2		Sprint 3	
58,3	48,7	Carrefour, à Droite	D 52 / D 79
59,8	47,2	La Haye Malherbe	D 79
60,7	46,3	Carrefour, à Gauche	D 79
60,7	46,3	Entrée du CIRCUIT	
61,5	45,5	Terres de Bord - Montaure	D 79
63,8	43,2	Giratoire - à Droite	D 79 / D 313
69	38	LOUVIERS	
71	36	Ligne Arrivée 1^{er} passage	
71		Sprint 4	
73,4		Meilleur Grimpeur 4	
73,5	33,5	St Lubin	D 81
78,6	28,4	La Haye Malherbe	D 81
78,7	28,3	Carrefour, à Droite	D 81 / D 79
80	27	Montaure	D 79
81,7	25,3	Giratoire - à Droite	D 79 / D 313
87,2	19,8	LOUVIERS	
89	18	Ligne Arrivée 2ème passage	
91,4		Meilleur Grimpeur 5	
91,5	15,5	St Lubin	D 81
96,6	10,4	La Haye Malherbe	D 81
96,7	10,3	Carrefour, à Droite	D 81 / D 79
98	9	Montaure	D 79
99,7	7,3	Giratoire - à Droite	D 79 / D 313
105,2	1,8	LOUVIERS	
107	0	ARRIVEE Bd Maréchal Joffre	

dimanche 05 mai

107 km

ETAPE

3

Le NEUBOURG > LOUVIERS

CIRCUIT FINAL



CIRCUIT FINAL de 15 Km

A effectuer 2 fois

ARRIVÉE

Au 3ème passage

Ligne droite plate de 250 m



Les 3 DERNIERS KILOMÈTRES



dimanche 05 mai

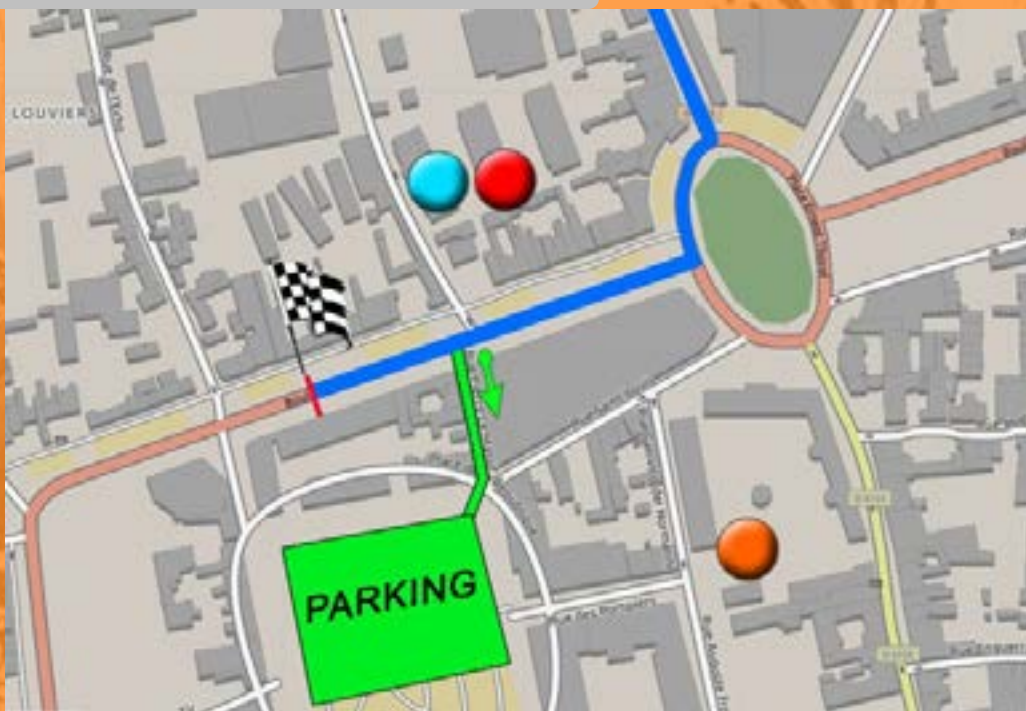
107 km

ETAPE

3

Le NEUBOURG > LOUVIERS

SITE ARRIVÉE



Dérivation Directeurs Sportifs : à GAUCHE 150 m avant la ligne d'arrivée

LOCALISATION



CONTRÔLE ANTI-DOPAGE

Gymnase PAMPOULE
Rue Pampoule—LOUVIERS
100 m de la ligne d'arrivée



DOUCHES—VESTIAIRES

Gymnase PAMPOULE
Rue Pampoule—LOUVIERS
100 m de la ligne d'arrivée



PERMANENCE

Hotel de ville
Rue P. Mendes-France—LOUVIERS
200 m de la ligne d'arrivée

CYCLISME ASSISTANCE

TOUR DE L'EUROPE JUNIOR

4/5

MAI

Présentation des équipes

2019



Equipes étrangères



BEN TULETT

CHAMPION DU MONDE U.C.I
CYCLO-CROSS JUNIORS 2019



PARTENAIRE OFFICIEL
DES MAILLOTS DE LEADER

