

































































198,7	11,3	D112	<b>MAVES</b>		10:11	12:05	12:05
198,4	11,6	D112	Carrefour D112/C tout droit sur D112 - Virage à gauche serré		10:11	12:06	12:05
196,3	13,7	D112	<b>Pontijou commune de Maves</b>		10:15	12:09	12:08
196,0	14,0	D112	Carrefour D112/D924/D39 tout droit sur D39 - Ralentisseur		10:16	12:09	12:08
194,5	15,5	D39	Carrefour D39/D69 tout droit sur D39		10:19	12:11	12:10
194,0	16,0	D39	<b>Pont sur la Cisse</b>		10:20	12:12	12:11
193,5	16,5	D39	<b>Villeberfol commune de Conan</b>		10:20	12:13	12:12
193,1	16,9	D39	Carrefour D39/D69 à droite direction Conan sur D69 - Ralentisseur		10:21	12:13	12:12
191,5	18,5	D69	<b>CONAN</b>		10:24	12:15	12:14
190,8	19,2	D69	Carrefour D69/D26 à gauche sur D69 - Carrefour D69/D26 à droite direction Rhodon sur D69		10:26	12:16	12:15
190,7	19,3	D69	Ralentisseur		10:26	12:16	12:15
189,7	20,3	D69	<b>RHODON</b>		10:28	12:18	12:17
189,2	20,8	D69	Carrefour D69/D161 à droite direction Baigneaux sur D69		10:29	12:19	12:17
189,1	20,9	D69	Carrefour D69/C1 à droite direction Boisseau sur C1- Route étroite		10:29	12:19	12:17
186,4	23,6	C2	<b>BOISSEAU</b>		10:34	12:22	12:21
186,2	23,8	C2	Carrefour C2/D26 tout droit sur D26		10:34	12:23	12:21
186,0	24,0	D26	3 Ralentisseurs		10:35	12:23	12:22
185,7	24,3	D26	Carrefour D26/C1 à gauche sur D26		10:35	12:23	12:22
184,3	25,7	D26	<b>VILLENEUVE-FROUVILLE</b>		10:38	12:25	12:24
184,2	25,8	D26	Carrefour D26/C2 à gauche direction Sainte-Gemmes sur C2 - Virage très serré		10:38	12:26	12:24
182,0	28,0	C2	<b>Villempontin commune de Sainte-Gemmes</b>		10:42	12:29	12:27
181,5	28,5	C2	<b>SAINTE-GEMMES</b>		10:43	12:29	12:28
181,0	29,0	C2	Carrefour C2/D64 tout droit direction Epiais sur C2		10:44	12:30	12:28
180,0	30,0	C2	<b>Km 30</b>		10:46	12:31	12:30
179,0	31,0	C2	<b>ÉPIAIS</b>		10:48	12:33	12:31
178,9	31,1	C2	Carrefour C2/D917 à droite sur D917 - Ralentisseur - Virage serré		10:48	12:33	12:31
177,2	32,8	D917	Carrefour D917/D64 tout droit sur D917		10:51	12:35	12:33
176,5	33,5	D917	<b>OUCQUES-LA-NOUVELLE</b>		10:52	12:36	12:34
175,5	34,5	D917	Carrefour D917/D924 à gauche sur D924		10:54	12:38	12:36
175,4	34,6	D924	Carrefour D924/D12 à droite sur D924		10:54	12:38	12:36
175,2	34,8	D924	Carrefour D924/D917 à droite direction Saint-Léonard-en-Beauce sur D917 -Virage serré		10:55	12:38	12:36
171,5	38,5	D917	Carrefour D917/C7 tout droit sur C7		11:02	12:43	12:41
169,0	41,0	D917	<b>SAINT-LÉONARD-EN-BEAUCE</b>		11:06	12:47	12:44
169,0	41,0	D917	<b>Km 41</b>		11:06	12:47	12:44
168,7	41,3	D917	Ralentisseur		11:07	12:47	12:45
168,6	41,4	D917	Carrefour D917/D83 tout droit sur D917		11:07	12:47	12:45
168,5	41,5	D917	Carrefour D917/D50 à droite sur D917 - Virage à droite serré		11:07	12:47	12:45
168,4	41,6	D917	Carrefour D917/D156 tout droit sur D917		11:08	12:48	12:45
167,8	42,2	D917	<b>MARCHENOIR</b>		11:09	12:48	12:46
167,2	42,8	D917	Avancées de trottoirs à droite de la chaussée		11:10	12:49	12:47
167,1	42,9	D917	Carrefour D917/D110 à gauche sur D110 - Virage serré		11:10	12:49	12:47
162,0	48,0	D110	<b>SAINT-LAURENT-DES-BOIS</b>		11:20	12:56	12:54
161,8	48,2	D110	Carrefour D110/D42 tout droit sur D110		11:20	12:57	12:54
161,6	48,4	D110	Carrefour D110/D42 tout droit sur D110		11:20	12:57	12:54
158,5	51,5	D110	Carrefour tout droit sur D110		11:26	13:01	12:58
157,2	52,8	D110	Carrefour D110/D925 à gauche sur D925		11:29	13:03	13:00
156,2	53,8	D925	<b>Chantôme commune de BINAS</b>		11:30	13:05	13:01
156,0	54,0	D925	Balisettes à droite de la chaussée		11:31	13:05	13:02
155,9	54,1	D925	Carrefour D925/D110 à droite sur D110		11:31	13:05	13:02
154,0	56,0	D110	<b>Anchat commune de Beauce-La-Romaine</b>		11:35	13:08	13:04
152,5	57,5	D110	<b>Ouzouer-le-Marché commune de BEAUCE-LA-ROMAINE</b>		11:37	13:10	13:06
152,0	58,0	D110	Carrefour D110/D25 tout droit sur D25		11:38	13:10	13:07
151,7	58,3	D25	Carrefour D25/D357 à gauche sur D357		11:39	13:11	13:07
151,5	58,5	D357	Carrefour D357/D25 à droite sur D25		11:39	13:11	13:08
148,7	61,3	D25	Carrefour D25/D137 à gauche direction Tripleville sur D137		11:44	13:15	13:11
146,5	63,5	D137	<b>Tripleville commune de Beauce-la-Romaine</b>		11:49	13:18	13:14
146,0	64,0	D137	Carrefour tout droit sur D137		11:50	13:19	13:15
144,0	66,0	D137	<b>Manthierville commune de Beauce-la-Romaine</b>		11:53	13:22	13:18
141,5	68,5	D137	<b>Verdes commune de Beauce-la-Romaine</b>		11:58	13:25	13:21
141,4	68,6	D137	Carrefour tout droit puis carrefour D137/D50 à gauche Rue de la Motte sur D50		11:58	13:25	13:21
141,2	68,8	D50	Carrefour D50/D925 à gauche sur D925 Virage serré		11:59	13:26	13:21
140,8	69,2	D925	Carrefour D925/C4 à droite direction Ouzouer-le-Doyen sur C4 - Route étroite		11:59	13:26	13:22
140,4	69,6	C4	Carrefour C4/C2 tout droit sur C4		12:00	13:27	13:22
138,0	72,0	C4	<b>Mézières</b>		12:05	13:30	13:26
137,8	72,2	C4	Carrefour C4/C3 à droite direction Ouzouer-le-Doyen sur C4 - Maillonville sur C4 puis C2		12:05	13:30	13:26
136,0	74,0	C2	<b>Maillonville</b>		12:08	13:33	13:28
134,0	76,0	C2	<b>OUZOUER-LE-DOYEN</b>		12:12	13:36	13:31
133,7	76,3	C2	Carrefour C2/D3 à droite direction Cloyes sur D3		12:13	13:36	13:31
133,2	76,8	D3	Carrefour D3/C à gauche direction Brévainville sur C		12:14	13:37	13:32
132,5	77,5	C	<b>Héauville</b> - Carrefour à gauche sur C7		12:15	13:38	13:33

132,0	78,0	C7	Carrefour C7/D924 tout droit direction Brévainville sur C7		12:16	13:38	13:34
131,5	78,5	C7	<b>Herbouville-la-Beaucière</b>		12:17	13:39	13:34
129,3	80,7	C7	Carrefour C7/D42 à droite sur D42		12:21	13:42	13:37
129,3	80,7	D42	<b>BRÉVAINVILLE</b>		12:21	13:42	13:37
129,0	81,0	D42	Carrefour D42/D136 à gauche sur D136		12:21	13:43	13:38
128,9	81,1	D136	Carrefour D136/D95 à gauche direction Morée sur D95		12:22	13:43	13:38
125,0	85,0	D95	Carrefour D95/C tout droit sur D95		12:29	13:48	13:43
123,5	86,5	D95	Carrefour D95/C tout droit sur D95		12:32	13:50	13:45
123,0	87,0	D95	<b>MORÉE</b> - Descente rapide - Ralentisseur		12:33	13:51	13:46
122,0	88,0	D95	Carrefour D95/D357 à droite sur D357 - Virage serré		12:35	13:52	13:47
121,8	88,2	D357	Carrefour D357/D19 tout droit sur D357 - Ralentisseur		12:35	13:53	13:47
121,7	88,3	D357	Carrefour D357/D19 tout droit sur D19		12:35	13:53	13:47
121,6	88,4	D19	Carrefour D19/VC123 à gauche Mail Maurice Canard sur VC123 - Virage serré		12:35	13:53	13:47
121,5	88,5	VC123	Carrefour VC123/D357 à droite direction Fréteval sur D357 - Virage serré		12:35	13:53	13:48
121,3	88,7	D357	Ralentisseur		12:36	13:53	13:48
121,2	88,8	D357	Carrefour D357/C13 tout droit sur D357		12:36	13:53	13:48
119,5	90,5	D357	<b>FRÉTEVAL</b>		12:39	13:56	13:50
119,0	91,0	D357	Carrefour D357/D2 à gauche sur D2		12:40	13:56	13:51
118,7	91,3	D2	Carrefour D2/C5 à gauche sur D2 - Début de côte 5%		12:41	13:57	13:51
118,0	92,0	D2	Carrefour D2/C tout droit sur D2		12:42	13:58	13:52
117,5	92,5	D2	Fin de côte <b>MG</b>		12:43	13:59	13:53
115,0	95,0	D2	Carrefour D2/D12 à droite direction Lignières sur D12		12:48	14:02	13:56
114,2	95,8	D2	Carrefour D2/C à droite sur D2		12:49	14:03	13:57
112,5	97,5	D12	Carrefour D12/C2 tout droit sur D12		12:52	14:06	14:00
112,0	98,0	D12	Carrefour D12/C6 à droite sur D12		12:53	14:06	14:00
111,2	98,8	D12	<b>LIGNIÈRES</b>		12:55	14:07	14:01
110,7	99,3	D12	Carrefour C9/D12 à gauche direction Pezou sur D12		12:56	14:08	14:02
107,6	102,4	D12	Carrefour D12/C5 tout droit sur D12		13:02	14:12	14:06
107,5	102,5	D12	Carrefour D12/D34 à droite sur D12		13:02	14:13	14:06
107,5	102,5	D12	<b>PEZOU - Pont sur le Loir</b>		13:02	14:13	14:06
107,2	102,8	D12	<b>Zone de collecte</b>		13:02	14:13	14:07
107,2	102,8	D12	Carrefour droite Rue de la Secraitenerie sur D12		13:02	14:13	14:07
107,0	103,0	D12	Carrefour D12/D208 à droite sur D208		13:03	14:13	14:07
107,0	103,0	D12	<b>Zone de ravitaillement</b>		13:03	14:13	14:07
106,6	103,4	D208	Carrefour D208/D12 à gauche direction Busloup sur D12		13:03	14:14	14:07
106,5	103,5	D12	<b>Pont Sncf passage à gauche obligatoire Hauteur Limite 3,9m</b>		13:04	14:14	14:08
106,2	103,8	D12	Carrefour tout droit sur D12		13:04	14:14	14:08
106,0	104,0	D12	Carrefour et giratoire D12/N10/C115 tout droit sur D12 - Passage à droite obligatoire		13:05	14:15	14:08
105,5	104,5	D12	Carrefour et giratoire D12/N10/C504 tout droit sur D12 - Passage à droite obligatoire		13:05	14:15	14:09
105,5	104,5	D12	<b>Zone de collecte</b>		13:05	14:15	14:09
104,5	105,5	D12	<b>Pont l'Âne commune de Busloup</b>		13:07	14:17	14:10
104,0	106,0	D12	<b>BUSLOUP</b>		13:08	14:17	14:11
103,5	106,5	D12	Carrefour D12/D357/C tout droit sur C		13:09	14:18	14:12
103,0	107,0	C	Carrefour tout droit direction La Ville-aux-Clercs sur C13 - Rue des Moulins		13:10	14:19	14:12
101,0	109,0	C13	Carrefour tout droit sur C13		13:14	14:22	14:15
98,0	112,0	C6	<b>LA VILLE-AUX-CLERCS</b>		13:20	14:26	14:19
97,7	112,3	C6	Carrefour C6/D24 à droite sur D24 - Virage serré		13:20	14:26	14:19
97,6	112,4	D24	2 Ralentisseurs		13:20	14:26	14:19
92,2	117,8	D24	Carrefour D24/D56 tout droit sur D24		13:30	14:34	14:27
90,3	119,7	D24	Carrefour D24/C4 tout droit sur D24		13:34	14:37	14:29
89,7	120,3	D24	Carrefour D24/D19 tout droit sur D24		13:35	14:37	14:30
88,0	122,0	D24	Carrefour D24/C4 à gauche sur C4 - Virage serré - Route étroite		13:38	14:40	14:32
86,5	123,5	C4	<b>Pont sur l'Ègonne</b>		13:41	14:42	14:34
86,2	123,8	C4	<b>VILLEBOUT</b> - Carrefour C4/D106a à gauche sur D106a		13:42	14:42	14:35
86,0	124,0	D106a	Carrefour à droite sur D106a - Virage serré		13:42	14:43	14:35
84,8	125,2	D106a	Carrefour D106a/D106 à gauche direction Fontaine-Raoul sur D106		13:44	14:44	14:36
84,0	126,0	D106	<b>Pont sur l'Ègonne</b> - Début de côte 5%		13:46	14:45	14:38
81,3	128,7	D106	<b>FONTAINE-RAOUL</b>		13:51	14:49	14:41
81,3	128,7	D106	Carrefour D106/C2/D19 tout droit sur D19		13:51	14:49	14:41
80,0	130,0	D19	Carrefour D19/D106 à droite sur D19 - Fin de côte <b>MG</b>		13:53	14:51	14:43
77,8	132,2	D19	<b>BOUFFRY</b> - Carrefour D19/C3 tout droit sur D19		13:57	14:54	14:46
77,5	132,5	D19	Carrefour D19/C5 tout droit sur D19		13:58	14:54	14:46
77,3	132,7	D19	Carrefour D19/C2 tout droit direction Droué sur D19		13:58	14:55	14:46
73,8	136,2	D19	<b>Pont sur l'Ègonne</b>		14:05	15:00	14:51
73,7	136,3	D19	<b>DROUÉ</b>		14:05	15:00	14:51
73,3	136,7	D19	Carrefour D19/D23/D141 à gauche sur D141		14:06	15:00	14:52
73,1	136,9	D141	<b>Pont sur l'Ègonne</b>		14:06	15:01	14:52
72,8	137,2	D141	Carrefour D141/D160 à gauche sur D141		14:07	15:01	14:52
67,5	142,5	D141	Carrefour D141/C5 tout droit sur D141		14:17	15:08	15:00
67,0	143,0	D141	<b>LA CHAPELLE-VICOMTESSE</b>		14:18	15:09	15:00

66,7	143,3	D141	Carrefour D141/D40 tout droit sur D141		14:18	15:09	15:01
66,3	143,7	D141	<b>Pont sur La Grenne</b> - Carrefour D141/C3 tout droit sur D141		14:19	15:10	15:01
66,0	144,0	D141	Carrefour D141/D106 à droite direction Mondoubleau sur D106 - Virage serré	🚩	14:20	15:10	15:02
65,5	144,5	D106	Carrefour D106/C3 tout droit sur D106		14:20	15:11	15:02
63,0	147,0	D106	<b>Tournebouse commune de SAINT-MARC-DU-COR</b>		14:25	15:15	15:06
61,0	149,0	D106	Carrefour D106/C2 tout droit sur D106		14:29	15:17	15:08
59,5	150,5	D106	<b>La Limonerie commune de CHOUÉ</b>		14:32	15:20	15:10
58,5	151,5	D106	Carrefour D106/C7 à gauche sur D106		14:34	15:21	15:12
57,5	152,5	D106	Carrefour D106/D160 tout droit sur D106		14:35	15:22	15:13
56,5	153,5	D106	<b>MONDOUBLEAU</b>		14:37	15:24	15:14
55,8	154,2	D106	Carrefour tout droit Rue Leroy sur D106 - Ralentisseur	🚩	14:39	15:25	15:15
55,3	154,7	D106	Carrefour D106/D151 à droite Place Saint-Denis sur D106		14:40	15:25	15:16
55,0	155,0	D106	Carrefour D106/D921/D86 à gauche direction Cormenon sur D921 - Virage serré	🚩	14:40	15:26	15:16
54,5	155,5	D921	<b>CORMENON</b>		14:41	15:26	15:17
53,5	156,5	D921	Carrefour D921/D151a tout droit sur D921		14:43	15:28	15:18
53,1	156,9	D921	Ralentisseur très prononcé	🚩	14:44	15:28	15:19
51,6	158,4	D921	<b>Le Gravier commune de Sargé-sur-Braye</b> - Carrefour D921/C tout droit sur D921		14:47	15:31	15:21
48,3	161,7	D921	Carrefour D921/C1 tout droit sur D921		14:53	15:35	15:25
48,0	162,0	D921	<b>SARGÉ-SUR-BRAYE</b> - 2 Ralentisseurs	🚩	14:53	15:36	15:26
47,5	162,5	D921	Carrefour D921/D56 tout droit sur D921		14:54	15:36	15:26
46,0	164,0	D921	Carrefour D921/D357/D9 tout droit sur D9 - Îlot central passage des deux côtés	🚩	14:57	15:38	15:28
46,0	164,0	D9	<b>Montplaisir commune de Sargé-sur-Braye</b>		14:57	15:38	15:28
42,7	167,3	D9	<b>La Brunelière commune de Savigny-sur-Braye</b>		15:03	15:43	15:33
41,8	168,2	D9	<b>SAVIGNY-SUR-BRAYE</b> - Carrefour D9/D5 tout droit sur D5		15:05	15:44	15:34
41,5	168,5	D5	Ralentisseur	🚩	15:05	15:45	15:34
41,3	168,7	D5	Carrefour D5/D9 tout droit sur D5		15:06	15:45	15:34
41,2	168,8	D5	Carrefour à gauche Rue Grande Rue - Virage serré	🚩	15:06	15:45	15:35
41,0	169,0	-	Carrefour tout droit direction Vendôme sur D9		15:06	15:45	15:35
40,9	169,1	D9	Carrefour D9/D5 tout droit sur D5 - Début de côte 5%		15:07	15:45	15:35
39,5	170,5	D5	Carrefour tout droit sur D5		15:09	15:47	15:37
38,5	171,5	D5	Fin de côte <b>MG</b>		15:11	15:49	15:38
37,0	173,0	D5	<b>La Poulinière commune de Savigny-sur-Braye</b> - Carrefour D5/C3 tout droit sur D5		15:14	15:51	15:40
33,8	176,2	D5	Carrefour D5/D148 tout droit sur D5		15:20	15:55	15:44
33,8	176,2	D5	<b>Commune de LUNAY</b>		15:20	15:55	15:44
31,0	179,0	D5	Carrefour D5/D53 tout droit sur D5		15:25	15:59	15:48
28,4	181,6	D5	Carrefour D5/C14 tout droit sur D5		15:30	16:03	15:52
27,0	183,0	D5	<b>Le Gué-du-Loir commune de MAZANGÉ</b>		15:33	16:05	15:54
26,8	183,2	D5	Carrefour D5/D24 tout droit sur D5 - Îlot central passage des deux côtés	🚩	15:33	16:05	15:54
26,6	183,4	D5	<b>Pont sur le Boulon</b> - Carrefour D5/D24 tout droit sur D5		15:33	16:05	15:54
25,2	184,8	D5	<b>VILLIERS-SUR-LOIR</b>		15:36	16:07	15:56
24,5	185,5	D5	Carrefour D5/D67 tout droit sur D5		15:37	16:08	15:57
24,2	185,8	D5	7 Îlots centraux successifs passage des deux côtés	🚩	15:38	16:09	15:57
23,2	186,8	D5	Carrefour D5/C à droite direction Prépatour sur C		15:40	16:10	15:59
22,5	187,5	C	<b>Villepoupin</b> - Ralentisseur - Balisettes - Chaussée rétrécie passage sur une seule file	🚩	15:41	16:11	16:00
21,5	188,5	C	Carrefour tout droit sur C2		15:43	16:13	16:01
21,4	188,6	C2	Carrefour C2/D957 tout droit sur C2		15:43	16:13	16:01
21,2	188,8	C2	<b>Prépatour commune de Naveil</b> - Tout droit Rue de la Vallée		15:44	16:13	16:01
20,0	190,0	C2	<b>Montrieux commune de Naveil</b>		15:46	16:15	16:03
19,7	190,3	C2	Carrefour et giratoire C2/D5 à droite sur D5 - Îlots centraux passage à droite	🚩	15:46	16:15	16:03
19,5	190,5	D5	2 Ralentisseurs	🚩	15:47	16:15	16:04
19,2	190,8	D5	Carrefour et giratoire D5/D164 à droite direction Naveil sur D164 - Passage à droite	🚩	15:47	16:16	16:04
19,1	190,9	D164	<b>Pont sur le Loir</b>		15:47	16:16	16:04
18,8	191,2	D164	<b>NAVEIL</b>		15:48	16:16	16:04
18,6	191,4	D164	2 Ralentisseurs - Avancées de trottoirs de part et d'autre de la chaussée	🚩	15:48	16:17	16:05
18,3	191,7	D164	Carrefour à gauche direction Villaria		15:49	16:17	16:05
18,0	192,0	-	<b>Villaria commune de Naveil</b>		15:50	16:17	16:06
17,7	192,3	-	Carrefour à gauche sur D917 - Virage serré	🚩	15:50	16:18	16:06
17,0	193,0	D917	<b>La Foliette commune de Naveil</b>		15:51	16:19	16:07
16,0	194,0	D917	<b>VENDÔME</b> - Ralentisseur - Balisettes de part et d'autre	🚩	15:53	16:20	16:08
15,5	194,5	D917	<b>Entrée du circuit final</b>		15:54	16:21	16:09
15,5	194,5	D917	Carrefour à droite Rue du Tertre de la Glacière sur C - Début de côte 7% - Virage très serré	🚩	15:54	16:21	16:09
14,9	195,1	C	Carrefour à gauche - Fin de côte -Tertre de la Motte - Début de côte 8%		15:55	16:22	16:10
14,9	195,1	GR65	Entrée secteur chemin en calcaire GR65	🚩	15:55	16:22	16:10
14,5	195,5	GR65	Fin de côte puis descente rapide	🚩	15:56	16:22	16:10
14,2	195,8	GR65	Sortie secteur chemin en calcaire à gauche puis à droite Rue de la Croix de Pierre	🚩	15:57	16:23	16:11
14,1	195,9	-	Carrefour à gauche Rue de Chanteloup - Descente rapide	🚩	15:57	16:23	16:11
13,8	196,2	-	Carrefour et giratoire passage des deux côtés puis à gauche	🚩	15:57	16:23	16:11
13,8	196,2	-	Habillages urbains à gauche de la chaussée - Îlots centraux	🚩	15:57	16:23	16:11
13,7	196,3	-	2 Ralentisseurs Faubourg Saint Lubin	🚩	15:58	16:23	16:11
13,4	196,6	-	Carrefour à droite Rue Ferme sur D917 - Îlot central - Virage serré	🚩	15:58	16:24	16:12

13,2	196,8	D917	Chaussée rétrécie passage sur une seule file		15:59	16:24	16:12
13,1	196,9	D917	Carrefour tout droit Faubourg Saint-Bienheure		15:59	16:24	16:12
13,0	197,0	D917	Chaussée rétrécie passage sur une seule file		15:59	16:24	16:12
12,7	197,3	D917	Carrefour à gauche Rue des Tanneurs - Virage serré - <b>Pont du Loir</b>		15:59	16:25	16:13
12,4	197,6	-	<b>Pont du Loir</b> - Carrefour tout droit Rue César-de-Vendôme		16:00	16:25	16:13
12,2	197,8	-	Carrefour tout droit Rue Antoine-de-Bourbon <b>Pont du Loir</b>		16:00	16:26	16:13
12,1	197,9	-	Carrefour et giratoire à gauche Rue du Docteur Faton		16:01	16:26	16:13
11,9	198,1		Carrefour/Giratoire des Rochambelles à droite Faubourg Chartrain		16:01	16:26	16:14
11,7	198,3	-	2 Ralentisseurs		16:01	16:26	16:14
11,5	198,5	-	Carrefour à gauche Avenue Gérard Yvon sur D957 - Virage serré		16:02	16:26	16:14
11,0	199,0	D957	<b>1<sup>er</sup> Passage ligne d'arrivée</b>		16:03	16:27	16:15
10,9	199,1	D957	Carrefour à gauche Rue de la Marre - Virage serré			16:27	16:15
10,5	199,5	-	Carrefour à droite Mail du Maréchal Leclerc - Virage serré			16:28	16:16
10,3	199,7	-	Carrefour et giratoire à gauche Rue des États-Unis d'Amérique sur D957a			16:28	16:16
10,2	199,8	D957a	<b>Pont du Loir</b>			16:28	16:16
10,1	199,9	D957a	Carrefour D957a/D917 à droite sur D917			16:28	16:16
10,0	200,0	D917	Carrefour D917/C à gauche Rue du Tertre de la Glacière sur C - Début de côte 7%			16:29	16:16
9,4	200,6	C	Carrefour à gauche - Fin de côte -Tertre de la Motte - Début de côte 8%			16:29	16:17
9,4	200,6	GR65	Entrée secteur chemin en calcaire GR65			16:29	16:17
9,0	201,0	GR65	Fin de côte puis descente rapide			16:30	16:18
8,7	201,3	GR65	Sortie secteur chemin en calcaire à gauche puis à droite Rue de la Croix de Pierre			16:30	16:18
8,6	201,4	-	Carrefour à gauche Rue de Chanteloup - Descente rapide			16:31	16:18
8,3	201,7	-	Carrefour et giratoire passage des deux côtés puis à gauche			16:31	16:18
8,3	201,7	-	Habillages urbains à gauche de la chaussée - Îlots centraux			16:31	16:18
8,2	201,8	-	2 Ralentisseurs Faubourg Saint Lubin			16:31	16:19
7,9	202,1	-	Carrefour à droite Rue Ferme sur D917 - Îlot central - Virage serré			16:32	16:19
7,7	202,3	D917	Chaussée rétrécie passage sur une seule file			16:32	16:19
7,6	202,4	D917	Carrefour tout droit Faubourg Saint-Bienheure			16:32	16:19
7,5	202,5	D917	Chaussée rétrécie passage sur une seule file			16:32	16:20
7,2	202,8	D917	Carrefour à gauche Rue des Tanneurs - Virage serré - <b>Pont du Loir</b>			16:32	16:20
6,9	203,1	-	<b>Pont du Loir</b> - Carrefour tout droit Rue César-de-Vendôme			16:33	16:20
6,7	203,3	-	Carrefour tout droit Rue Antoine-de-Bourbon <b>Pont du Loir</b>			16:33	16:21
6,6	203,4	-	Carrefour et giratoire à gauche Rue du Docteur Faton			16:33	16:21
6,4	203,6		Carrefour/Giratoire des Rochambelles à droite Faubourg Chartrain			16:34	16:21
6,2	203,8	-	2 Ralentisseurs			16:34	16:21
6,0	204,0	-	Carrefour à gauche Avenue Gérard Yvon sur D957 - Virage serré			16:34	16:22
5,5	204,5	D957	<b>2<sup>ème</sup> Passage ligne d'arrivée</b>			16:35	16:22
0,0	210,0	D957	 <b>VENDÔME Arrivée 3<sup>ème</sup> Passage</b>			16:43	16:30

**Profil dernier Km** : Plat et largeur de voie 6 mètres

**Lutte contre le dopage** : Motor-home sur zone technique arrivée

**Protocole** : Podium Arrivée

**Permanence - Salle de presse** : Pôle associatif Faubourg Chartrain Salle activités Bat B à 600m - **X1,06916 - Y47,79955**