

Étape 1 MERCREDI 17 AVRIL

BLOIS > VINEUIL 176km



Trophée Ville de Vineuil



Monsieur François FROMET Maire de Vineuil

PPO Blois Rue Trouessard à 0,3km du départ (X 1.33380905 - Y 47.58913248)

Rassemblement de départ: Place de la République - Avenue du Maréchal Maunoury

- 10h00 Départ de la caravane publicitaire
- 10h50 Signature et présentation des équipes
- 11h55 Appel
- 12h00 Départ fictif
- 12h10 Départ réel lancé à 3km du lieu de rassemblement

KMS

ITINÉRAIRE

HORAIRES

BLOIS Départ fictif - Préfecture - Conseil Départemental de Loir-et-Cher
 Rue d'Angleterre - Carrefour à gauche Rue du Bourg-Neuf - Ilôts centraux
 A droite Rue Gallois - A droite Rue du Père Monsabré - Ilôt central
 Carrefour à gauche Rue du Pont du Gast - Chaussée rétrécie
 Jardin Augustin Thierry - Place Victor Hugo



Arrêt obligatoire de la course pour photos devant le Château Royal de Blois
Compulsory stop of the race for photos in front of the Royal Castle of Blois

Carrefour à droite Rue Porte Côté - Carrefour tout droit Rue Denis Papin
 Carrefour D952/D956b Place de la Résistance tout droit sur D956b

D956b **Pont Jacques Gabriel sur la Loire classée au Patrimoine Mondial de l'Humanité**

D956b Carrefour de la Libération - Place du Colonel Henri Rol-Tanguy tout droit sur D956b

D956b Avenue du Président Wilson - Avancées de trottoirs de part et d'autre de la chaussée




D956b Carrefour D956b/D951 et Rond point du Président Wilson passage à droite

D956b Tour droit puis à droite sur D956b - Îlot central

D956b **Pont sur le Cosson**

176,0	0,0	D956b	▶ Km0 Départ réel - SAINT-GERVAIS-LA FÔRET
175,7	0,3	D956b	Carrefour D956b/D33 tout droit sur D956b
175,6	0,4	D956b	Carrefour tout droit sur D956b - Début de côte 5%
175,3	0,7	D956b	Fin de côte MG
175,2	0,8	D956b	Nombreux habillages urbains de part et d'autre de la chaussée - Ilôts centraux
174,6	1,4	D956b	Carrefour tout droit sur D956b
174,1	1,9	D956b	Carrefour et Rond Point D956b/D956/D765/D923/D174 à gauche sur D923
173,0	3,0	D923	VINEUIL
168,0	8,0	D923	MONT-PRÈS-CHAMBORD - Carrefour D923/C5 tour droit sur D923
167,9	8,1	D923	Carrefour D923/C5 tout droit sur D923 - Chaussée rétrécie passage sur une seule file
167,2	8,8	D923	Carrefour tout droit Rue de la Chabardière sur D923 - Chaussée rétrécie
166,8	9,2	D923	Carrefour et giratoire D923/D154/D177 à droite sur D154 - Passage à droite
166,3	9,7	D154	2 Chaussée rétrécie passage sur une seule file
162,7	13,3	D154	3 Ponts d'Arian - Pont sur le Beuvron - Passage étroit sur une seule file
162,5	13,5	D154	TOUR-EN-SOLOGNE
162,4	13,6	D154	Carrefour D154/D102 à gauche direction Bracieux sur D102 - Ralentisseur
160,5	15,5	D102	BRACIEUX - Carrefour D120/D102 à droite sur D102
160,5	15,5	D102	Îlot central passage à droite - Virage serré
156,5	19,5	D120	FONTAINES-EN-SOLOGNE - Chaussée rétrécie passage sur une seule file

Caravane	Course	Course
10:00	12:00	12:00
10:02	12:01	12:01
10:02	12:01	12:01
10:02	12:01	12:01
10:03	12:02	12:02
10:03	12:02	12:02
10:04	12:02	12:02
10:05	12:10	12:10
10:06	12:11	12:11
10:06	12:11	12:11
10:08	12:12	12:12
10:10	12:13	12:13
10:12	12:14	12:14
10:13	12:14	12:14
10:14	12:15	12:15
	43km/h	45km/h
10:15	12:15	12:15
10:15	12:15	12:15
10:15	12:15	12:15
10:16	12:15	12:15
10:16	12:16	12:16
10:17	12:16	12:16
10:18	12:17	12:17
10:20	12:19	12:19
10:30	12:26	12:25
10:30	12:26	12:25
10:31	12:27	12:26
10:32	12:27	12:27
10:33	12:28	12:27
10:39	12:33	12:32
10:40	12:33	12:33
10:40	12:33	12:33
10:44	12:36	12:35
10:44	12:36	12:35
10:51	12:42	12:41

156,4	19,6	D120	Carrefour D120/D119 à gauche puis à droite direction Courmemin sur D120		10:51	12:42	12:41
150,0	26,0	D120	COURMEMIN - 2 Ralentisseurs successifs très prononcés		11:03	12:51	12:49
149,2	26,8	D120	Pont sur le Nizeron		11:05	12:52	12:50
149,0	27,0	D120	Carrefour D120/D63 tout droit sur D120 - 2 ralentisseurs très prononcés sur D120		11:05	12:52	12:51
146,0	30,0	D120	Km 30		11:11	12:56	12:55
142,7	33,3	D120	VEILLEINS		11:17	13:01	12:59
142,5	33,5	D120	Carrefour D120/D1202 à droite sur D120		11:17	13:01	12:59
142,3	33,7	D120	Carrefour D120/D122 à droite direction Mur-de-Sologne sur D122		11:18	13:02	12:59
138,0	38,0	D122	MUR-DE-SOLOGNE		11:26	13:08	13:05
137,6	38,4	D122	Carrefour D122/D63 à gauche sur D63 - Îlot à droite chaussée rétrécie		11:27	13:08	13:06
137,5	38,5	D63	Carrefour D63/D765 à droite sur D765 Ralentisseur		11:27	13:08	13:06
136,5	39,5	D765	Carrefour D765/D122 à gauche direction Soings-en-Sologne sur D122		11:29	13:10	13:07
132,0	44,0	D122	SOINGS-EN-SOLOGNE - Km 41		11:37	13:16	13:13
131,5	44,5	D122	2 Ralentisseurs		11:38	13:17	13:14
131,0	45,0	D122	Carrefour D122/D119 à gauche sur D122		11:39	13:17	13:15
130,9	45,1	D122	Carrefour D122/D119 à gauche direction Selles-sur-Cher sur D119 Virage serré		11:39	13:17	13:15
130,8	45,2	D119	Carrefour à gauche sur D119 - Balisettes de part et d'autre de la chaussée		11:39	13:18	13:15
130,7	45,3	D119	Carrefour D119/C à droite sur D119		11:39	13:18	13:15
125,6	50,4	D119	Carrefour D119/D63 tout droit sur D119		11:49	13:25	13:22
125,5	50,5	D119	ROUGEOU		11:49	13:25	13:22
125,4	50,6	D119	Carrefour D119/D143 tout droit sur D119		11:49	13:25	13:22
120,0	56,0	D119	BILLY		12:00	13:33	13:29
119,4	56,6	D119	Carrefour D119/D59 à gauche puis à droite et gauche direction Pruniers sur C3		12:01	13:33	13:30
119,4	56,6	C3	Enchaînement de virages à gauche puis à droite serrés sur C		12:01	13:33	13:30
119,2	56,8	C3	Ralentisseur et avancées de trottoirs - Chaussée rétrécie		12:01	13:34	13:30
118,0	58,0	C3	Carrefour à gauche direction Pruniers		12:03	13:35	13:32
116,0	60,0	C3	Carrefour à droite direction Saugirard - Pruniers		12:07	13:38	13:35
115,8	60,2	C	Pont sur la Croisne étroit passage sur une seule file		12:07	13:39	13:35
114,6	61,4	C	Carrefour tout droit direction Pruniers		12:10	13:40	13:36
114,0	62,0	C	Carrefour tout droit direction Pruniers - Saugirard - La Nigaudière		12:11	13:41	13:37
109,0	67,0	C9	PRUNIERS		12:20	13:48	13:44
108,8	67,2	C9	2 Ralentisseurs très prononcés		12:21	13:48	13:44
108,1	67,9	C9	Carrefour C9/D20/D159 à gauche direction Lassay-sur-Croisne sur D20		12:22	13:49	13:45
108,0	68,0	D20	Nombreux habillages urbains de part et d'autre de la chaussée - Balisettes		12:22	13:49	13:45
106,5	69,5	D20	Carrefour tout droit sur D20		12:25	13:51	13:47
103,5	72,5	D20	Carrefour D20/D59 à gauche direction Lassay-sur-Croisne sur D20		12:30	13:56	13:51
103,3	72,7	D20	Carrefour D20/D59 à droite direction Lassay-sur-Croisne sur D20		12:31	13:56	13:51
101,5	74,5	D20	LASSAY-SUR-CROISNE - Nombreux habillages urbains - Ralentisseurs		12:34	13:58	13:54
101,0	75,0	D20	Carrefour D20/C tout droit sur D20 - Virage serré		12:35	13:59	13:55
100,8	75,2	D20	Carrefour D20/C à droite direction Veilleins sur C - Virage serré - Route étroite		12:36	13:59	13:55
100,7	75,3	C	Ralentisseur et balisettes de part et d'autre de la chaussée		12:36	14:00	13:55
97,5	78,5	C	Carrefour et îlot central C/D765 tout droit direction Veilleins sur C7 - Passage à gauche		12:42	14:04	13:59
93,8	82,2	C7	Carrefour C7/D120 à gauche sur D120		12:49	14:09	14:04
93,6	82,4	D120	VEILLEINS		12:49	14:09	14:04
93,4	82,6	D120	Carrefour D120/D122 tout droit direction Millançay sur D120		12:49	14:10	14:05
93,3	82,7	D120	Carrefour D120/D122 à droite direction Millançay sur D122		12:50	14:10	14:05
91,0	85,0	D122	Carrefour et giratoire D122/D13 passage à droite puis tout droit sur D122 - Îlots		12:54	14:13	14:08
87,0	89,0	D122	MILLANÇAY		13:01	14:19	14:13
87,0	89,0	D122	Zone de collecte		13:01	14:19	14:13
86,5	89,5	D122	3 Ralentisseur très prononcés		13:02	14:19	14:14
86,0	90,0	D122	Carrefour D122/D60 à gauche direction Vernou-en-Sologne sur D60 - Virage serré		13:03	14:20	14:15
86,0	90,0	D60	Zone de ravitaillement		13:03	14:20	14:15
85,5	90,5	D60	Carrefour à droite Route de Vernou sur D60		13:04	14:21	14:15
83,5	92,5	D60	Zone de collecte		13:08	14:24	14:18
77,5	98,5	D60	VERNOU-EN-SOLOGNE - Ralentisseur très prononcé		13:19	14:32	14:26
76,5	99,5	D60	Carrefour D60/D13 à droite sur D13 - Virage très serré		13:21	14:33	14:27
76,4	99,6	D13	Carrefour D13/D60 tout droit sur D13		13:21	14:33	14:27
76,2	99,8	D13	Ralentisseur - Pont de la Bonheure - Carrefour D13/D63 à droite sur D63		13:22	14:34	14:28
76,0	100,0	D63	Carrefour D63/C9 à droite sur D63		13:22	14:34	14:28
75,3	100,7	D63	Carrefour D63/C14 tout droit sur D63		13:23	14:35	14:29
70,0	106,0	D63	Carrefour D63/C/D63a à gauche direction Neung-sur-Beuvron sur D63a		13:33	14:42	14:36
69,8	106,2	D63a	Pont sur le Néant - Étroit passage sur une seule file		13:34	14:43	14:36
65,0	111,0	D63a	Carrefour D63a/D925/D923 à gauche sur D923 - Îlot central passage des deux côtés		13:43	14:49	14:43
64,9	111,1	D923	NEUNG-SUR-BEUVRON - Pont sur le Beuvron		13:43	14:50	14:43
64,5	111,5	D923	Pont sur la Tharonne - Étroit passage sur une seule file		13:44	14:50	14:43
64,3	111,7	D923	Carrefour D923/D925 à droite direction La Marolle-en-Sologne sur D925		13:44	14:50	14:43
64,0	112,0	D925	2 Avancées de trottoirs de part et d'autre de la chaussée - Chaussée rétrécie		13:45	14:51	14:44
59,0	117,0	D925	LA MAROLLE-EN-SOLOGNE		13:54	14:58	14:51
59,0	117,0	D925	Nombreux habillages urbains de part et d'autre de la chaussée		13:54	14:58	14:51

58,7	117,3	D925	Carrefour D925/D104 à gauche sur D104		13:54	14:58	14:51
54,0	122,0	D104	MONTRIEUX-EN-SOLOGNE - Îlot central passage des deux côtés		14:03	15:05	14:57
53,5	122,5	D104	Carrefour D104/D22 tout droit sur D22		14:04	15:05	14:58
52,7	123,3	D22	Carrefour D22/D104 à droite direction Dhuizon sur D22		14:06	15:07	14:59
47,0	129,0	D22	DHUIZON		14:16	15:15	15:07
46,7	129,3	D22	Carrefour D22/D13 à droite sur D13 - Ralentisseur très prononcé		14:17	15:15	15:07
46,5	129,5	D13	Carrefour D13/D18 tout droit sur D13		14:17	15:15	15:07
46,4	129,6	D13	Carrefour D13/D22 à gauche puis à droite sur D22 - Début de côte 3%		14:18	15:15	15:07
46,3	129,7	D22	Ralentisseur		14:18	15:15	15:07
46,0	130,0	D22	Fin de côte MG		14:18	15:16	15:08
40,2	135,8	D22	THOURY - Avancées de trottoirs de part et d'autre de la chaussée - Chaussée rétrécie		14:29	15:24	15:16
40,0	136,0	D22	Carrefour D22/D33 à gauche sur D33 - 2 Ralentisseurs - Virage serré		14:30	15:24	15:16
39,0	137,0	D33	Entrée du Parc National de Chambord - Route de la Commission - Grilles canadiennes		14:31	15:26	15:17
34,3	141,7	D33	Chaussée rétrécie passage sur une seule file		14:40	15:32	15:23
34,0	142,0	D33	CHAMBORD - Grilles canadiennes		14:41	15:33	15:24
33,7	142,3	D33	Carrefour D33/D112 à droite sur D33 - Virage serré		14:41	15:33	15:24
33,6	142,4	D33	Ralentisseur très prononcé		14:42	15:33	15:24
33,0	143,0	D33	Carrefour D33/D112 à droite sur D112		14:43	15:34	15:25
32,6	143,4	D112	Pont sur le Cosson		14:43	15:35	15:26
32,0	144,0	D112	Carrefour et giratoire D112/D112a à gauche direction Maslives sur D112a		14:45	15:35	15:27
31,9	144,1	D112a	Grilles canadiennes		14:45	15:36	15:27
31,0	145,0	D112a	Grilles canadiennes		14:46	15:37	15:28
30,8	145,2	D112a	Sortie du Domaine National de Chambord - Carrefour D112a/D84 à gauche sur D84		14:47	15:37	15:28
30,0	146,0	D84	MASLIVES		14:48	15:38	15:29
29,5	146,5	D84	Carrefour D84/D46 à gauche direction Morest sur D46 - Virage serré		14:49	15:39	15:30
29,0	147,0	D46	Carrefour tout droit sur D46		14:50	15:40	15:31
28,0	148,0	D46	MONTLIVAUT		14:52	15:41	15:32
27,5	148,5	D46	Carrefour D46/D177 à gauche direction Huisseau-sur-Cosson sur D177		14:53	15:42	15:33
27,5	148,5	D177	Îlot central passage des deux côtés		14:53	15:42	15:33
26,7	149,3	D177	Carrefour tout droit sur D177		14:54	15:43	15:34
26,3	149,7	D177	Carrefour D177/C3 à gauche direction La Chaussée-Le-Comte sur C3		14:55	15:43	15:34
25,8	150,2	C3	La Chaussée-le-Comte commune de Huisseau-sur-Cosson		14:56	15:44	15:35
25,7	150,3	C3	Ralentisseur très prononcé puis 2 Coussins berlinois		14:56	15:44	15:35
25,0	151,0	C3	Le pont sur le Cosson		14:58	15:45	15:36
25,0	151,0	C3	Carrefour C3/D33 à droite direction Huisseau-sur-Cosson sur D33		14:58	15:45	15:36
23,5	152,5	D33	HUISSEAU-SUR-COSSON		15:00	15:47	15:38
23,0	153,0	D33	Chaussée rétrécie passage sur une seule file		15:01	15:48	15:39
22,7	153,3	D33	Carrefour D33/D72/D177 tout droit direction Vineuil sur D33		15:02	15:48	15:39
22,6	153,4	D33	Chaussée rétrécie passage sur une seule file		15:02	15:49	15:39
20,2	155,8	D33	Carrefour D33/C5 tout droit sur D33		15:07	15:52	15:42
19,7	156,3	D33	Le Château commune de Huisseau-sur-Cosson		15:08	15:53	15:43
19,3	156,7	D33	Carrefour tout droit sur D33		15:08	15:53	15:43
19,0	157,0	D33	VINEUIL		15:09	15:54	15:44
19,0	157,0	D33	Carrefour D33/C à droite Rue Creuse sur C - Virage serré - Descente rapide		15:09	15:54	15:44
18,8	157,2	C	Carrefour tout droit sur C - Pont sur le Cosson - Étroit passage sur une seule file		15:09	15:54	15:44
18,7	157,3	C	Rue de Nanteuil - 4 Ralentisseurs successifs très prononcés		15:09	15:54	15:44
18,2	157,8	-	Entrée du circuit final		15:10	15:55	15:45
18,2	157,8	-	Carrefour tout droit Chemin des Bordes		15:10	15:55	15:45
18,1	157,9	-	Ralentisseur très prononcé		15:11	15:55	15:45
16,6	159,4	-	Carrefour à gauche Rue du Petit Chambord sur D72		15:13	15:57	15:47
16,3	159,7	D72	Carrefour à gauche Rue des Tailles - Virage serré		15:14	15:57	15:47
16,0	160,0	-	Nombreux habillages urbains - Ralentisseurs - Îlot centraux		15:15	15:58	15:48
15,3	160,7	-	Carrefour à gauche Rue du Stade - Virage serré		15:16	15:59	15:49
15,0	161,0	-	1er Passage ligne d'arrivée		15:16	15:59	15:49
14,6	161,4	-	Carrefour à gauche Chemin des Roches - Virage serré			16:00	15:50
13,5	162,5	-	Carrefour à droite Chemin des Roches			16:01	15:51
13,2	162,8	-	Carrefour à gauche Chemin des Bordes - Virage serré			16:02	15:52
13,1	162,9	-	Ralentisseur très prononcé			16:02	15:52
11,6	164,4	-	Carrefour à gauche Rue du Petit Chambord sur D72			16:04	15:54
11,3	164,7	D72	Carrefour à gauche Rue des Tailles - Virage serré			16:04	15:54
11,0	165,0	-	Nombreux habillages urbains - Ralentisseurs - Îlot centraux			16:05	15:55
10,3	165,7	-	Carrefour à gauche Rue du Stade - Virage serré			16:06	15:55
10,0	166,0	-	2ème Passage ligne d'arrivée			16:06	15:56
5,0	171,0	-	3ème Passage ligne d'arrivée			16:13	16:03
0,0	176,0		VINEUIL - Arrivée 4ème Passage			16:20	16:09

Profil dernier Km : Plat et largeur de voie 5 mètres

Lutte contre le dopage : Motor-home sur zone technique arrivée

Protocole : Podium Arrivée

Permanence - Salle de presse : Club House Stade de Vineuil face à la ligne d'arrivée