

PARIS - MANTES EN YVELINES 07 AVRIL 2019

2<sup>ème</sup> épreuve de la Coupe de France route DN1 2019




ITINERAIRE, HORAIRES

Moyenne retenue pour le calcul: 41,091 Km/h

Route	Lieu	LC Km	C Km	Kilomètres		Heure	
				parcourus	Total	de passage	décomptée
D 45	<b>YVELINES</b>						
	<b>Orgeval (Départ fictif)</b>					<b>8:30</b>	4:09
D 45	<b>Orgeval (Départ réel +1,28 km)</b>			<b>0,00</b>	172,92	<b>8:33</b>	4:06
D 45	!!!! Les Alluets le Roi			<b>2,66</b>	170,26	<b>8:36</b>	4:03
D 198 / D 307	!!!! Crespières			<b>6,48</b>	166,44	<b>8:41</b>	3:58
D 307	Herbeville			<b>11,50</b>	160,62	<b>8 :43</b>	3 :46
D 191	!!!! Mareil sur Mauldre			<b>11,80</b>	161,12	<b>8:44</b>	3:47
D 198	!!!! Beynes			<b>14,91</b>	158,01	<b>8:52</b>	3:47
D 76	!!!! Auteuil			<b>21,62</b>	151,30	<b>8:01</b>	3:38
D 76 / D 42	Vicq			<b>23,89</b>	149,03	<b>9:05</b>	3:34
D 42	Boissy Sans Avoir			<b>25,86</b>	147,06	<b>9:08</b>	3:31
D 42	Le Breuil			<b>27,30</b>	145,62	<b>9:10</b>	3:29
D 42	!!!! Garancieres			<b>28,72</b>	144,20	<b>9:12</b>	3:27
D 42	!!!! Behoust			<b>31,89</b>	141,03	<b>9:16</b>	3:21
D 42	!!!! Orgerus			<b>33,57</b>	139,35	<b>9:19</b>	3:18
D11	!!!! Septeuil			<b>39,74</b>	133,18	<b>9:31</b>	3:06
D983	Rosay			<b>43,32</b>	129,60	<b>9:35</b>	3:02
Allée des Marronniers	Saint Corentin (Rosay) MG 1	0,70	44,11	<b>44,81</b>	128,11	<b>9:36</b>	3:01
CV6/D130	!!!! Arnouville			<b>47,55</b>	125,37	<b>9:39</b>	2:59
D 983 /130	Goussonville			<b>51,32</b>	121,60	<b>9:43</b>	2:55
D130/158	Canada			<b>52,71</b>	120,21	<b>9:44</b>	2:54
D 130/158	!!!! Boinville			<b>54,31</b>	118,61	<b>9:47</b>	2:51
Rue d'Arnouville	Arnouville			<b>57,16</b>	115,76	<b>9:51</b>	2:47
D 65/Rue de la Libération	!!!! Breuil-Bois-Robert			<b>61,10</b>	111,82	<b>9:57</b>	2:41
Rue des Ecants/D983	!!!! Auffreville Brasseuil			<b>62,53</b>	110,39	<b>9:59</b>	2:39
D 983	Vert			<b>64,42</b>	108,50	<b>10:01</b>	2:37
	Vide Bouteille - MG 2	0,90	64,88	<b>65,78</b>	107,14	<b>10:03</b>	2:35
D2928	!!!! Soindres			<b>66,74</b>	106,18	<b>10:04</b>	2:34
Route de Perdreauxville	Fontenay Mauvoisin			<b>68,90</b>	104,02	<b>10:07</b>	2:31
D110/ rue Saint Martin	Perdreauxville			<b>70,72</b>	102,20	<b>10:10</b>	2:28
(km 72,04)	!!!! Apremont			<b>73,32</b>	99,60	<b>10:14</b>	2:24
D 114	!!!! La Belle côte			<b>75,77</b>	97,15	<b>10:15</b>	2:23
D 114/D 89	Bréval			<b>79,80</b>	93,12	<b>10:19</b>	2:19
D 89	St Illiers la Ville			<b>82,30</b>	90,62	<b>10:25</b>	2:13
D 89	La Tuilerie			<b>84,90</b>	88,02	<b>10:29</b>	2:09
N 13	!!!! Bonnières sur Seine			<b>89,79</b>	83,13	<b>10:39</b>	1:59
D 100	Bennecourt			<b>92,52</b>	80,40	<b>10:42</b>	1:56
D 100	Tripleval			<b>94,33</b>	78,59	<b>10:45</b>	1:53
D 100	Clachaloze - Pied de côte			<b>95,66</b>	77,26	<b>10:45</b>	1:53
VO	Clachaloze - MG 3	1,30	95,66	<b>96,96</b>	75,96	<b>10:48</b>	1:48
D 200	!!!! Gommecourt			<b>97,15</b>	75,77	<b>10:51</b>	1:47
D 913/D 128	<b>EURE</b> St Eustache			<b>99,37</b>	73,55	<b>10:54</b>	1:44
D 128/D 37	<b>VAL D'OISE</b> Roconval			<b>100,83</b>	72,09	<b>10:54</b>	1:45
D 37	Sortie de Roconval			<b>101,99</b>	70,93	<b>10:56</b>	1:43
D 37	Amenucourt			<b>102,85</b>	70,07	<b>10:59</b>	1:39
D 37	Zone Verte			<b>103,80</b>	69,12		

D 34/VO		Chaussy - MG 4	0,96	104,33	<b>105,29</b>	67,63	<b>11:04</b>	1:30
D34/VO	!!!!	Chaussy			<b>106,88</b>	66,04	<b>11:06</b>	1:28
D 142		St Louis			<b>110,59</b>	62,33	<b>11:09</b>	1:26
D 86		Ambleville			<b>112,17</b>	60,75	<b>11:12</b>	1:23
D 86/VO		Omerville - MG 5	0,45	114,92	<b>115,37</b>	57,55	<b>11:15</b>	1:20
D 147/CV Vieux Château		Genainville			<b>120,70</b>	52,22	<b>11:21</b>	1:14
D 171/D 142		Chaussy			<b>124,12</b>	48,80	<b>11:27</b>	1:08
D 147		Villers en Arthies			<b>129,00</b>	43,92	<b>11:36</b>	1:07
D 147		Chaudray			<b>130,99</b>	41,93	<b>11:38</b>	1:07
D 147		Les Millonets			<b>133,72</b>	39,20	<b>11:41</b>	1:04
D 913	!!!!	Vétheuil			<b>133,92</b>	39,00	<b>11:42</b>	1:03
D 100		Chantemesle - MG 6	1,73	133,99	<b>135,72</b>	37,20	<b>11:45</b>	1:00
D 100		Chérence			<b>137,90</b>	35,02	<b>11:48</b>	0:57
D 913	!!!!	La Roche Guyon			<b>143,35</b>	29,57	<b>11:58</b>	0:47
D 913		Haute Isle			<b>149,28</b>	23,64	<b>12:01</b>	0:44
D 913	!!!!	Vétheuil			<b>149,22</b>	23,70	<b>12:07</b>	0:38
D 147		Les Millonets			<b>150,67</b>	22,25	<b>12:09</b>	0:37
D 147		Chaudray - MG 7	2,20	151,62	<b>153,82</b>	19,10	<b>12:12</b>	0:34
		Le Grand Chemin			<b>154,20</b>	18,72	<b>12:13</b>	0:30
D 142/VO		Vienne en Arthies - MG 8	0,43	157,78	<b>158,21</b>	14,71	<b>12:19</b>	0:24
	!!!!	St Cyr en Arthies			<b>159,72</b>	13,20	<b>12:20</b>	0:20
D913/983	<b>YVELINES</b>	Maison Blanche			<b>161,94</b>	10,98	<b>12:26</b>	0:14
D 983/VO		Follainville			<b>165,82</b>	7,10	<b>12:31</b>	0:08
D 147		Dennemont			<b>168,57</b>	4,35	<b>12:34</b>	0:06
D 147		Limay			<b>169,12</b>	3,80	<b>12:37</b>	0:03
D 928		<b>Mantes la Jolie</b>			<b>172,92</b>	0,00	<b>12:39</b>	0:00

#### Légende:

	Zone de ravitaillement	<b>C Km</b>	Distance pied de côte
	Zone Verte (dépôt des emballages)	<b>LC Km</b>	Longueur de la Côte
	Côte Meilleur Grimpeur	<b>!!!!</b>	Points Dangereux

## Signalisation Paris Mantes en Yvelines

