

31 MARS 2019

CHOLET

PAYS DE LA LOIRE

GUIDE TECHNIQUE

COURSE CYCLISTE
PROFESSIONNELLE

CHOLET
PAYS
DE LA
LOIRE



CHOLET
ÉVÉNEMENTS




Le Choletais
L'audace pour réussir



Sommaire



- 3 >> Permanence / Pass contrôle d'accès / Bandeaux voitures
- 4 >> Organisation
- 5 >> Opérations préliminaires
- 6 >> Liste des opérations de départ
- 7 >> Liste des opérations d'arrivée
- 8 >> Horaires des communes traversées
- 9 >> Plan du circuit
- 10 >> Circuit final
- 11 >> Itinéraire / Horaires Le Circuit
- 14 >> Profil du parcours
- 15 >> Les 3 derniers kilomètres / Profil des 3 derniers kilomètres
- 16 >> Plan des installations de départ
- 17 >> Plan des installations d'arrivée
- 18 >> Règlement particulier de l'épreuve
- 20 >> Ravitaillement / Environnement
- 21 >> Règlement du Challenge du Meilleur Grimpeur
- 22 >> Les dotations de l'épreuve
- 23 >> Collège des Commissaires / Contacts
- 24 >> Organisation / Logistique – Cholet Evénements



Commune de Vihiers.



Permanences

Accréditations

Une permanence sera tenue le samedi de 14h à 17h et le dimanche de 8h30 à 9h afin d'assurer les formalités. Elle se tiendra à la salle des fêtes, secrétariat de Cholet Événements – Avenue Anatole Manceau.

Pass contrôle d'accès

Les accès seront contrôlés par la présentation des badges aux agents de sécurités



Bandeaux voitures

Véhicules course



Véhicules hors course





Organisation

Président d'honneur	Gilles Bourdouleix
Directeur de L' épreuve	Jean-Michel Jeanneteau
Finances	Michel Champion Jean-Michel Jeanneteau
Circuit	Patrice Brault Frank Bouyer David Chauviere
Communication	Florence Dabin Régis Reveille
Relations Equipes	Gérard Chesneau
Organisation course	Philippe Halbert
Relation Institutions	Jean-Michel Jeanneteau
Relations publiques	Nicole Brochoire
Partenariat	Florence Dabin Jean-François Murzeau Jean-Michel Jeanneteau Florence Perrochon
Jury	Gérard Chesneau
Administration	Adeline Queveau
Protocole	Emeline Clemot
Organisation	Aymeric Bellemon
Permanence	Nicolas Debuquet
Consultants	Régis Réveillé Paul Thomas



Fabien Grellier et Michel Champion.



Daniel Mangeas,
Paul Thomas
et Gérard Chesneau.



Philippe Albert, David Chauvière, Franck Bouyer.



Jean-François Murzeau.



Opérations préliminaires



Samedi 30 mars 2019

Salle des Fêtes

Esplanade de la Grange

14 H 00

Secrétariat et permanence

Hôtel de Ville

accès rue Travot, esplanade Hôtel de Ville Médiathèque

17 H 30

- Remise des plaques de cadre et dossards
- Contrôle des licences
- Règlement des indemnités de déplacement des équipes
- Dépôt de la liste des partants par les Directeurs Sportifs

19 H 30

- **Réunion des Directeurs Sportifs**
avec le Président du collège des Commissaires, les Commissaires, les Organisateurs
- Présentation de l'épreuve
- Briefing avant course
- Tirage au sort de l'ordre des voitures des équipes

NB : Le stationnement des véhicules des Directeurs Sportifs est autorisé sur le parvis de l'Hôtel de Ville.



Présentation des équipes. Daniel MANGEAS, Jean-Michel JEANNETEAU et Gilles BOURDOULEIX.





Liste des opérations de départ

Dimanche 31 mars 2019

- 8 H 30** Permanence de l'épreuve – Salle des Fêtes, Esplanade de la Grange
- 9 H 00** Accueil des partenaires invités et des officiels
Salle des Fêtes Esplanade de la Grange
- 9 H 00** Regroupement des véhicules course – Pont de Lattre de Tassigny
Installation radio tour – Esplanade de la Grange – Avenue Anatole Manceau
- 9 H 30** Signature de la feuille de présence par les coureurs sur le podium
Esplanade Fernand Dupré
- 9 H 00** Briefing des pilotes motos et chauffeurs voitures – Salle des Fêtes / salle annexe
Esplanade de la Grange
- 9 H 30** Présentation du Collège des Commissaires et des représentants de l'organisation
Présence des Pilotes Motos et Voitures
- 10 H 00** Appel des équipes selon l'ordre de passage arrêté lors de la réunion des Directeurs Sportifs
à
- 11 H 15** Présentation aux invités par Daniel MANGEAS
Rassemblement des équipes et des pilotes motos et chauffeurs voitures course
- 11 H 30** Départ fictif en défilé derrière la voiture du Directeur de course
Avenue Anatole Manceau
- 11 H 45** Départ arrêté – 16 rue de Toutlemonde - CHOLET



Départ.



Liste des opérations d'arrivée

17 H 00

Cérémonie protocolaire dès la fin de la course
Remise de gerbes et fanions aux coureurs suivants :

Lauréats de l'épreuve

- Premier
- Deuxième
- Troisième
- Meilleur grimpeur
- Meilleur Jeune
- Combatif
- Meilleure équipe



Vainqueurs 2018 - 1^{er} Thomas Boudat, 2^e Hugo Hofstetter, 3^e Roy Jans.

17 H 10

Contrôle médical au véhicule anti-dopage, situé 50 m après ligne d'arrivée
Vestiaire-douches à dispositions des équipes – Stade omnisport,
situé près de la ligne d'arrivée (itinéraire fléché, accessible directement
par la dérivation aux véhicules course)
Remise des récepteurs radio à la société VITTA – Salle des Fêtes

17 H 30

Communication des classements officiels – Salle des Fêtes



Thomas Boudat (vainqueur 2018), Gilles Bourdoleix et Daniel Mangeas.



Florence Dabin, Isabelle Leroy et Daniel Mangeas.



Horaires d'entrée des communes traversées



PARCOURS	ITINÉRAIRE	HEURE DE PASSAGE		
		41 km/h	43 km/h	45 km/h
5,00	Départ fictif	11:30	11:30	11:30
0,00	CHOLET - Départ réel - Face à l'usine Michelin rue de Toutlemonde	11:45	11:45	11:45
2,80	Entrée MAZIERES	11:49	11:48	11:48
7,40	Entrée NUAILLE	11:55	11:55	11:54
13,40	Entrée TOUTLEMONDE	12:04	12:03	12:02
18,60	Entrée MAULEVRIER	12:12	12:10	12:09
21,60	ENTREE YZERNAY	12:16	12:15	12:13
27,40	ENTREE LES CERQUEUX	12:25	12:23	12:21
32,20	ENTREE SOMLOIRE	12:32	12:29	12:27
37,10	ENTREE LA PLAINE	12:39	12:36	12:34
44,20	ENTREE SAINT PAUL DU BOIS	12:49	12:46	12:43
49,60	ENTREE SAINT HILAIRE	12:57	12:54	12:51
52,50	GRIMPEUR DES ORMEAUX	13:01	12:58	12:55
54,80	ENTREE VIHIERES	13:05	13:01	12:58
57,10	ENTREE LE VOIDE	13:08	13:04	13:01
57,10	GRIMPEUR LE BELVEDERE	13:08	13:04	13:01
64,70	ENTREE SALLE DE VIHIERES	13:19	13:15	13:11
64,90	GRIMPEUR ROCHEPLAUD (PARKING CLIENTELE)	13:19	13:15	13:11
67,90	ENTREE CORON	13:24	13:19	13:15
73,30	ENTREE CHANTELOUP	13:32	13:27	13:22
73,40	GRIMPEUR LA COUDRE - au panneau cédez le passage	13:32	13:27	13:22
76,40	ENTREE VEZINS	13:36	13:31	13:26
79,50	ENTREE LA TOURLANDRY	13:41	13:35	13:30
83,40	ENTREE DES GARDES	13:47	13:41	13:33
87,40	GRIMPEUR DES GARDES	13:52	13:46	13:41
88,80	ENTREE SAINT GEORGES DES GARDES - LE PUY DE LA GARDE	13:54	13:48	13:43
92,40	ENTREE TREMENTINES	14:00	13:53	13:47
102,00	ENTREE LE MAY SUR EVRE	14:14	14:07	14:00
106,00	ENTREE BEGROLLES EN MAUGES	14:23	14:15	14:08
107,80	DEBUT RAVITAILLEMENT	14:25	14:18	14:11
108,40	FIN RAVITAILLEMENT	14:26	14:19	14:12
108,90	DEBUT ZONE VERTE	14:27	14:19	14:12
109,30	FIN ZONE VERTE - Carrefour de la Haie	14:27	14:20	14:13
110,90	ENTREE SAINT LEGER SOUS CHOLET	14:30	14:22	14:15
118,60	ENTREE SAINT ANDRE DE LA MARCHE	14:41	14:33	14:25
123,43	ENTREE LA ROMAGNE	14:48	14:40	14:32
130,33	ENTREE LA SEGUINIÈRE	14:58	14:49	14:41
130,33	GRIMPEUR LA SEGUINIÈRE	14:58	14:49	14:41
135,63	ENTREE SAINT CHRISTOPHE DU BOIS	15:06	14:57	14:48
141,23	ENTREE PUY SAINT BONNET	15:14	15:04	14:55
142,83	GRIMPEUR CHENE ROND	15:17	15:07	14:58
144,93	ENTREE LA TESSOUALLE	15:20	15:10	15:00
149,83	ENTREE CHOLET	15:27	15:16	15:07
159,23	1 ^{er} passage Ligne d'arrivée	15:41	15:29	15:19
168,03	1^{er} tour	15:53	15:42	15:31
176,83	2^{ème} tour	16:06	15:54	15:43
185,63	3^{ème} tour	16:19	16:06	15:55
194,43	4^{ème} tour	16:32	16:19	16:06
203,60	5^{ème} tour - Arrivée	16:44	16:31	16:18

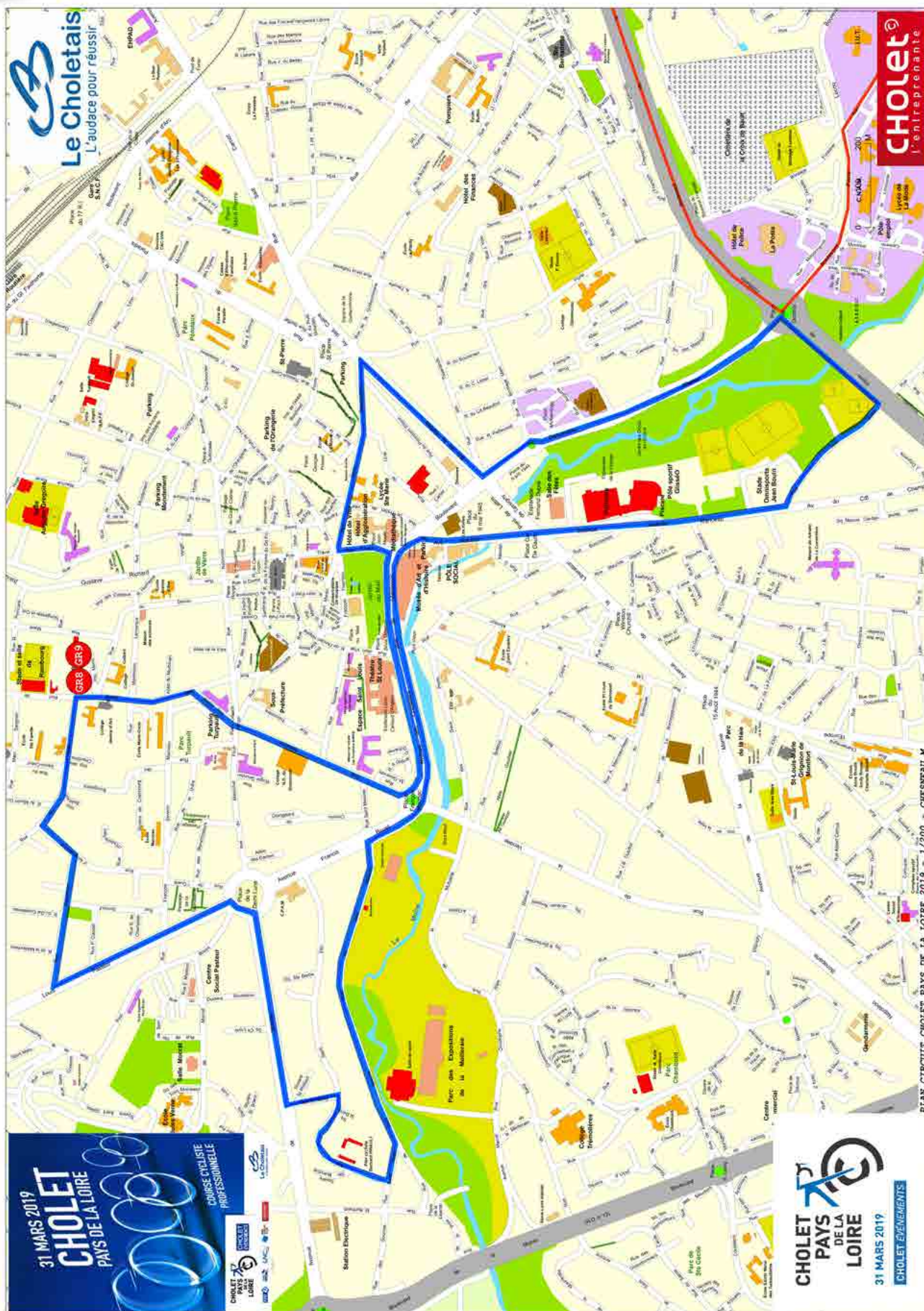


Plan du circuit





Circuit final





Itinéraire / Horaires détaillés

A PARCOURIR	PARCOURS		ITINÉRAIRE	HEURE DE PASSAGE		
				41 km/h	43 km/h	45 km/h
	5,00		Départ fictif	11:30:00	11:30:00	11:30:00
203,23	0,00	D158	CHOLET- Départ réel - Face à l'usine Michelin rue de Toutlemonde	11:45:00	11:45:00	11:45:00
200,43	2,80	D200	Entrée MAZIERES Gauche - Route de Nuailly	11:49:06	11:48:54	11:48:44
195,83	7,40		Entrée NUAILLE	11:55:50	11:55:19	11:54:52
195,43	7,80	D960	Droite - rue de la Libération	11:56:25	11:55:52	11:55:24
194,63	8,60	D148	Rond-point - droite	11:57:35	11:56:59	11:56:28
193,63	9,60	D148	Rester sur 148 (droite)	11:59:03	11:58:23	11:57:48
189,83	13,40		Entrée TOUTLEMONDE	12:04:37	12:03:41	12:02:52
189,63	13,60		Rue Marthe Formon - PASSAGE SINUEUX	12:04:55	12:03:58	12:03:08
189,53	13,70	D148	Gauche - Direction Maulévrier	12:05:04	12:04:06	12:03:16
188,23	15,00	D148/VC2	Droite	12:06:58	12:05:55	12:05:00
184,63	18,60	D25	Entrée MAULEVRIER	12:12:14	12:10:56	12:09:48
			Gauche - Direction Maulévrier - Voie de contournement D25			
183,23	20,00	D25	Rond-Point - Gauche direction Yzernay	12:14:17	12:12:53	12:11:40
181,63	21,60		Entrée YZERNAY	12:16:37	12:15:07	12:13:48
			Rond-Point - Tout droit rue Pierre de Romans			
180,83	22,40	D25/D148	Droite - Direction Les Cerqueux D148	12:17:47	12:16:14	12:14:52
180,43	22,80		Rond-Point - Tout droit	12:18:22	12:16:47	12:15:24
179,33	23,90	D148	Gauche	12:19:59	12:18:19	12:16:52
175,83	27,40		Entrée LES CERQUEUX	12:25:06	12:23:12	12:21:32
		D148	Gauche - Direction Somloire			
174,53	28,70	D148/D167	Rond-Point - Gauche Direction Somloire D167	12:27:00	12:25:01	12:23:16
171,03	32,20	D167	Entrée SOMLOIRE RETRECISSEMENT - CHICANE	12:32:07	12:29:54	12:27:56
170,43	32,80	D171	Gauche - Droite sur D167	12:33:00	12:30:44	12:28:44
170,33	32,90		Gauche direction La Plaine - D171	12:33:09	12:30:52	12:28:52
169,63	33,60	D171	Rond-Point - Tour droit direction La Plaine	12:34:10	12:31:51	12:29:48
166,13	37,10		Entrée LA PLAINE	12:39:17	12:36:44	12:34:28
		D171/D158	EPINGLE A DROITE - Direction Saint Paul Du Bois			
		D158				
159,03	44,20	D158	Entrée SAINT PAUL DU BOIS	12:49:40	12:46:38	12:43:56
158,73	44,50		Gauche - Direction rue de la Fontaine (SENS INTERDIT SUR 200M)	12:50:06	12:47:03	12:44:20
		VC4				
157,83	45,40		Gauche (Calvaire) - Direction Saint Hilaire du Bois	12:51:25	12:48:18	12:45:32
153,93	49,30	C204/D25	Droite - Direction Vihiers	12:57:07	12:53:45	12:50:44
153,63	49,60		Entrée SAINT HILAIRE	12:57:33	12:54:10	12:51:08
153,13	50,10	D25/D254	Gauche - Rue du Moulin	12:58:17	12:54:52	12:51:48
152,83	50,40	VC112	Droite - Direction La Voie / Les Ormeaux - Rue de la Grillerie	12:58:43	12:55:17	12:52:12
			DESCENTE ETROITE ET SINUEUSE SUR 1,3KM			
151,83	51,40		PONT ETROIT	13:00:11	12:56:41	12:53:32
150,73	52,50		GRIMPEUR DES ORMEAUX	13:01:48	12:58:13	12:55:00
150,43	52,80		Droite - Voie parallèle D960	13:02:14	12:58:38	12:55:24
149,73	53,50	C101	Direction Le Voide	13:03:15	12:59:37	12:56:20
148,43	54,80		Entrée VIHIERES	13:05:09	13:01:26	12:58:04
			Rue Nationale - SEPARATEURS PAVES			
147,83	55,40	D54	Rond-Point - Gauche - Direction Le Voide	13:06:02	13:02:16	12:58:52
147,03	56,20	D54	Gauche - Direction Le Voide	13:07:12	13:03:23	12:59:56
146,13	57,10		Entrée LE VOIDE	13:08:31	13:04:38	13:01:08
146,13	57,10		GRIMPEUR LE BELVEDERE	13:08:31	13:04:38	13:01:08
			Rond-point - Tout droit - Rue du Lys			
145,73	57,50		Gauche - Direction La Salle de Vihiers - Rue de la Ferchauderie	13:09:06	13:05:11	13:01:40
145,33	57,90	VC6	Gauche - Direction Coron	13:09:41	13:05:44	13:02:12
143,33	59,90		Lieu-dit La Belle Arrivée	13:12:37	13:08:31	13:04:52
143,13	60,10		Droite - Lieu-dit La Mariaudière - Direction La Salle de Vihiers	13:12:55	13:08:48	13:05:08
138,53	64,70		Entrée SALLE DE VIHIERES	13:19:39	13:15:13	13:11:16
138,33	64,90		GRIMPEUR ROCHEPLAUD (PARKING CLIENTELE)	13:19:57	13:15:30	13:11:32
138,23	65,00	D756	Droite - Direction CORON	13:20:06	13:15:38	13:11:40
138,03	65,20	D171	Gauche - Rue Abbé Lessage	13:20:24	13:15:55	13:11:56



Itinéraire / Horaires détaillés

A PARCOURIR	PARCOURS		ITINÉRAIRE	HEURE DE PASSAGE		
135,33	67,90		Entrée CORON	13:24:21	13:19:41	13:15:32
			Rond-Point - Tout droit			
134,73	68,50	D196	Droite - Direction Vezins	13:25:14	13:20:31	13:16:20
134,33	68,90	D196	Gauche - Rue de l'Évêché - Direction Chanteloup les Bois	13:25:49	13:21:04	13:16:52
			Passage devant ferme fortifiée			
129,93	73,30		Entrée CHANTELOUP LES BOIS	13:32:15	13:27:12	13:22:44
129,83	73,40		GRIMPEUR LA COUDRE - au panneau cédez le passage	13:32:24	13:27:20	13:22:52
129,83	73,40	D196/D147	Droite - Direction Vezins	13:32:24	13:27:20	13:22:52
126,83	76,40		Entrée VEZINS	13:36:47	13:31:31	13:26:52
126,63	76,60	D147/D65	Droite (PASSAGE SERRE, BORDURE CENTRALE HAUTE)	13:37:05	13:31:48	13:26:52
126,23	77,00	D65/D147	Gauche - Rue Nationale	13:37:40	13:32:21	13:27:24
126,13	77,10		Droite - Direction La Tourlandry - Rue de l'Anjou	13:37:49	13:32:29	13:27:24
125,33	77,90	D65	Rond-Point - Tout droit - Direction La Tourlandry	13:38:59	13:33:36	13:28:28
123,73	79,50	D65	Entrée LA TOURLANDRY	13:41:19	13:35:50	13:30:36
		D65	Rond-Point - Tout droit			
123,03	80,20	D65	Gauche - Route de Chemillé	13:42:20	13:36:49	13:31:32
122,13	81,10	D65/D265	Gauche - Direction Saint Georges des Gardes	13:43:39	13:38:04	13:32:28
119,83	83,40		Entrée DES GARDES	13:47:01	13:41:17	13:33:40
119,53	83,70		Droite - rue du centre - Direction Abbaye	13:47:27	13:41:42	13:36:44
119,33	83,90		Droite - Face Abbaye	13:47:45	13:41:59	13:37:08
117,73	85,50		Gauche - Bas descente - Le Bois Girault	13:50:05	13:44:13	13:37:24
116,43	86,80		Gauche - Côte du Cimetière	13:51:59	13:46:02	13:39:32
115,83	87,40		GRIMPEUR DES GARDES	13:52:52	13:46:52	13:41:16
			Droite - Rue du Moulin			
115,13	88,10	D265	Intersection - Droite	13:53:53	13:47:51	13:42:12
114,43	88,80		Entrée SAINT GEORGES DES GARDES - LE PUY DE LA GARDE	13:54:54	13:48:50	13:43:08
113,73	89,50		Intersection - Tout droit	13:55:55	13:49:49	13:44:04
113,43	89,80		Gauche - Direction Trementine	13:56:21	13:50:14	13:44:28
112,23	91,00		Lieu-dit La Ballerie	13:58:06	13:51:54	13:46:04
111,33	91,90	D133	Rond-Point - Droite - Contournement Trémentines	13:59:25	13:53:09	13:47:16
111,03	92,20		Gauche - ZI La Gonderie	13:59:51	13:53:34	13:47:40
110,83	92,40		Entrée TREMENTINES	14:00:09	13:53:51	13:47:56
110,63	92,60		Rond-Point - Droite - Direction La Chapelle Rousselin	14:00:27	13:54:08	13:48:12
110,53	92,70		Droite	14:00:36	13:54:16	13:48:20
110,23	93,00		Gauche - Direction Le May - Lieu-dit Le Grand Village	14:01:02	13:54:41	13:48:44
109,23	94,00	D147	Droite - Lieu-dit Les Croix Blanches	14:02:30	13:56:05	13:50:04
107,73	95,50	D147	PASSAGE A NIVEAU	14:04:42	13:58:11	13:52:04
101,53	101,70	D147	Gauche - Direction Le May sur Evre	14:13:46	14:06:50	14:00:20
101,23	102,00		Entrée LE MAY SUR EVRE	14:14:12	14:07:15	14:00:44
			Rond-Point - Droite - Boulevard du 11 Novembre			
100,93	102,30		Rond-Point - Tout droit	14:14:38	14:07:40	14:01:08
100,53	102,70	D15	Rond-Point - Gauche - Direction Saint Léger sous Cholet	14:15:13	14:08:13	14:01:40
100,33	102,90	D15	Droite - Rue Saint Michel	14:15:31	14:08:30	14:01:56
		D15	Boulevard George Lefort			
		D15	Rue du Parc			
99,63	103,60	D147	Droite rue David d'Angers - Direction Bégrolles en Mauges	14:19:37	14:12:24	14:05:40
97,23	106,00		Entrée BEGROLLES EN MAUGES	14:23:08	14:15:45	14:08:52
		D147	Rond-Point - Tour droit			
96,53	106,70		Gauche - Rue des Landes	14:24:09	14:16:44	14:09:51
95,53	107,70		Rond-Point - Gauche	14:25:37	14:18:08	14:11:11
95,43	107,80		DEBUT RAVITAILLEMENT	14:25:46	14:18:16	14:11:19
94,83	108,40		FIN RAVITAILLEMENT	14:26:39	14:19:06	14:12:07
94,33	108,90		DEBUT ZONE VERTE	14:27:23	14:19:48	14:12:47
93,93	109,30		FIN ZONE VERTE - Carrefour de la Haie	14:27:58	14:20:21	14:13:19
92,33	110,90		Entrée SAINT LEGER Intersection - droite	14:30:18	14:22:35	14:15:27
			Lieu-dit La Poissardiaire			
91,63	111,60	VC2	Rond-point - Droite	14:31:19	14:23:34	14:16:23
			Passage au-dessus de la 2x2 voie			

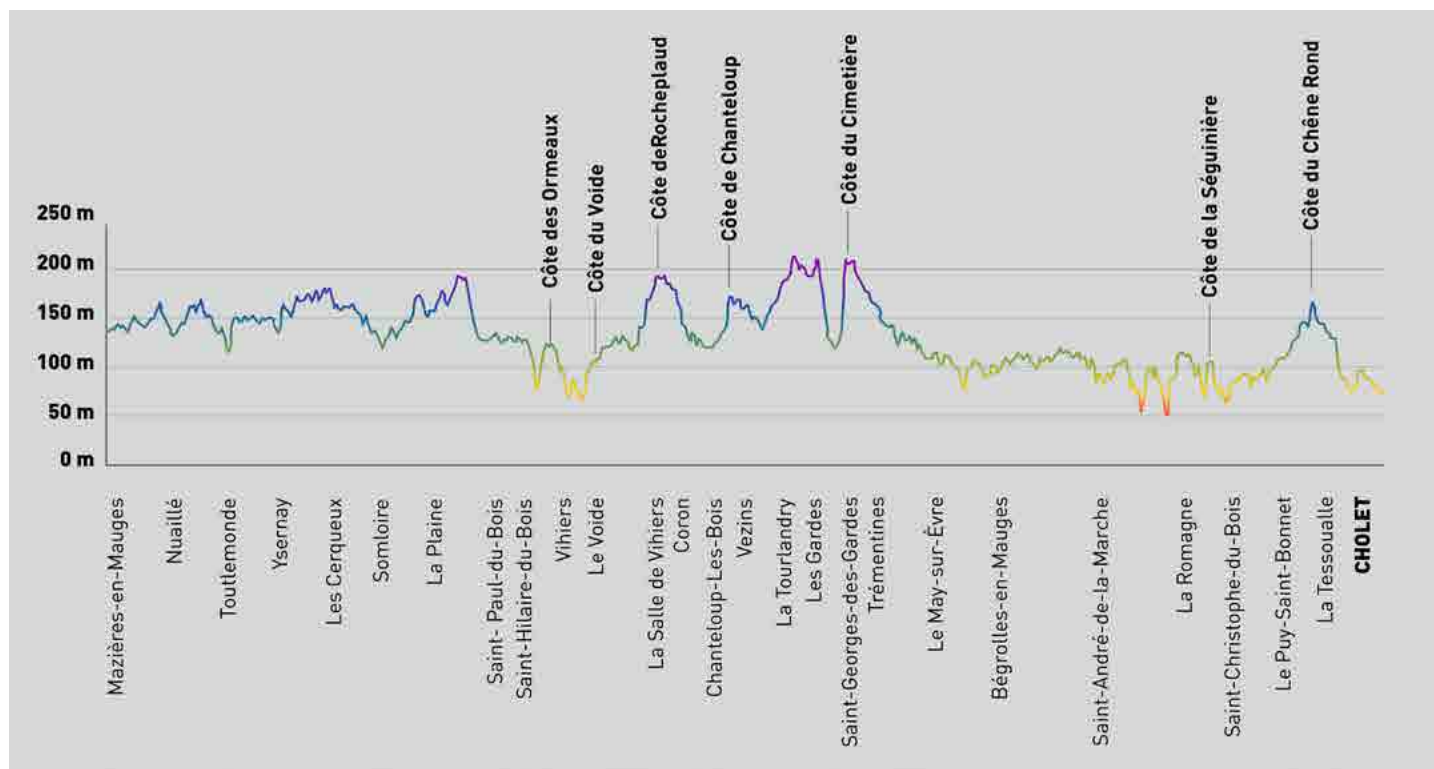


Itinéraire / Horaires détaillés

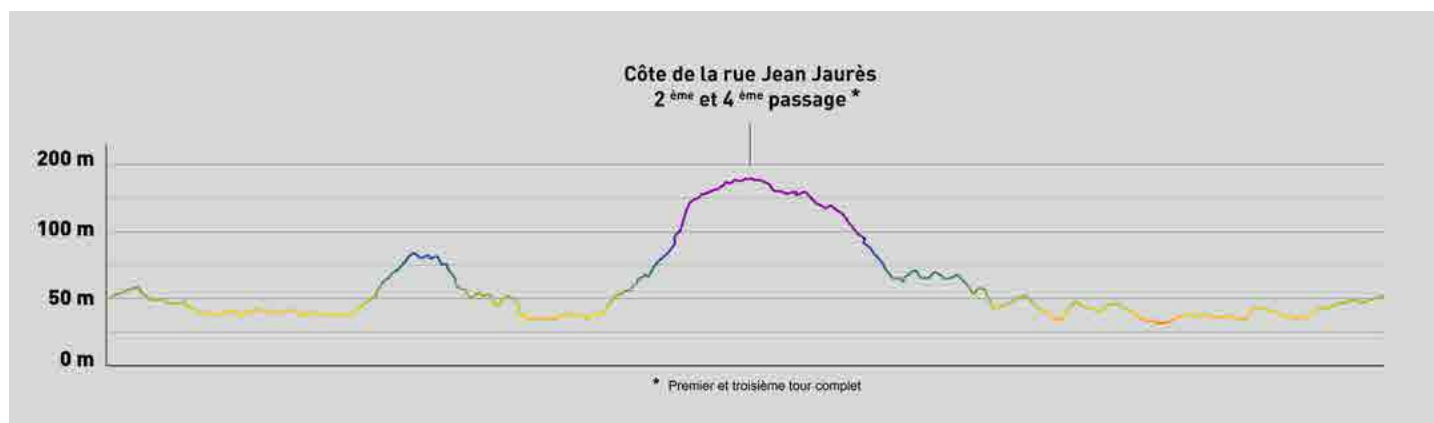
A PARCOURIR	PARCOURS		ITINÉRAIRE	HEURE DE PASSAGE		
91,33	111,90		Rond-point - Tout droit	14:31:45	14:23:59	14:16:47
90,23	113,00	D63	Rond-point - Droite - Direction Saint Macaires en Mauges	14:33:22	14:25:31	14:18:15
89,53	113,70		Gauche - Carrefour des Garennes - Direction Briqueterie Bouyer-Leroux	14:34:23	14:26:30	14:19:11
88,23	115,00		Rond-point Bouyer-Leroux - Gauche	14:36:17	14:28:19	14:20:55
87,63	115,60	D158	Droite - Direction Saint André de la Marche	14:37:10	14:29:09	14:21:43
84,63	118,60	D158	Entrée SAINT ANDRE DE LA MARCHÉ	14:41:33	14:33:20	14:25:43
		D158	Boulevard du Poitou			
84,00	119,23	D158	Gauche - rue de l'Orbrie	14:42:28	14:34:13	14:26:33
82,61	120,62		Gauche - D91 Direction La Romagne	14:44:30	14:36:09	14:28:24
80,30	122,93		Gauche - le Beaumont	14:47:53	14:39:22	14:31:29
79,80	123,43		Entrée LA ROMAGNE	14:48:37	14:40:04	14:32:09
79,20	124,03		Haut rue des Forges - Gauche sur rue du Bouchot	14:49:30	14:40:54	14:32:57
			DESCENTE SINUEUSE ET ETROITE			
78,00	125,23		Passage du Bouchot	14:51:15	14:42:34	14:34:33
77,40	125,83		Passage Ferme Beaucou	14:52:08	14:43:24	14:35:21
76,30	126,93		Droite - Sur C4 - Direction La Séguinière	14:53:45	14:44:56	14:36:49
72,90	130,33		Entrée LA SEGUINIÈRE	14:58:44	14:49:41	14:41:21
72,90	130,33		GRIMPEUR LA SEGUINIÈRE	14:58:44	14:49:41	14:41:21
			Esplanade de Bruxelles par la droite			
			Avenue de Rome			
72,20	131,03		Rond-point à droite sur rue des Bruyères	14:59:45	14:50:40	14:42:17
			Gauche sur rue de la Garenne			
			Mairie - Place de l'Abbé Chauveau			
71,00	132,23		Rond-point - Droite - sur avenue de Nantes	15:01:30	14:52:20	14:43:53
70,50	132,73		Rond-point - Gauche - sur rue de la Vendée	15:02:14	14:53:02	14:44:33
70,40	132,83		Droite - Direction Saint-Christophe du Bois	15:02:23	14:53:10	14:44:41
70,10	133,13		Rond-point Marques Avenue - Tout droit	15:02:49	14:53:35	14:45:05
		C2				
		C4				
67,60	135,63		Entrée SAINT CHRISTOPHE DU BOIS	15:06:29	14:57:04	14:48:25
67,00	136,23		Rond-point - Gauche	15:07:22	14:57:54	14:49:13
			Rond-point - tout droit sur rue de la Chapelle			
66,60	136,63		Rond-point - Gauche	15:07:57	14:58:27	14:49:45
66,50	136,73		PASSAGE A NIVEAU	15:08:06	14:58:35	14:49:53
65,00	138,23	C2	Rond-point - Tout droit direction Le Puy Saint Bonnet	15:10:18	15:00:41	14:51:53
64,80	138,43	C2	Rond-point - Tout droit	15:10:36	15:00:58	14:52:09
62,00	141,23		Entrée LE PUY SAINT BONNET	15:14:42	15:04:52	14:55:53
61,50	141,73		Droite - rue Nationale	15:15:26	15:05:34	14:56:33
61,00	142,23		Rond-point - Gauche direction La Tessoualle	15:16:10	15:06:16	14:57:13
			Rue Notre Dame			
60,40	142,83		GRIMPEUR CHENE ROND	15:17:03	15:07:06	14:58:01
60,10	143,13	D157	Gauche - Direction La Tessoualle	15:17:29	15:07:31	14:58:25
58,30	144,93		Entrée LA TESSOUALLE	15:20:07	15:10:02	15:00:49
58,10	145,13		Gauche sur rue du président Pompidou - BORDURE CENTRALE HAUTE	15:20:25	15:10:19	15:01:05
57,80	145,43		Tout droit - rue du Coteau	15:20:51	15:10:44	15:01:29
57,40	145,83	D258	Gauche - Direction Cholet	15:21:26	15:11:17	15:02:01
55,60	147,63	VC8	Droite - pont de la Tricoire	15:24:04	15:13:48	15:04:25
53,40	149,83		Entrée CHOLET	15:27:17	15:16:52	15:07:21
			Rond-point - Gauche			
			Gauche - boulevard Pierre Lecoq			
			Rond-point - tout droit			
52,00	151,23		Place Dorohoï	15:29:20	15:18:49	15:09:13
44,00	159,23		1^{er} passage Ligne d'arrivée	15:41:02	15:29:59	15:19:53
35,20	168,03		1 ^{er} tour	15:53:55	15:42:16	15:31:37
26,40	176,83		2 ^{ème} tour	16:06:48	15:54:33	15:43:21
17,60	185,63		3 ^{ème} tour	16:19:41	16:06:50	15:55:05
8,80	194,43		4 ^{ème} tour	16:32:34	16:19:07	16:06:49
0,00	203,23		5 ^{ème} tour - Arrivée	16:45:27	16:31:24	16:18:33



Profil du parcours

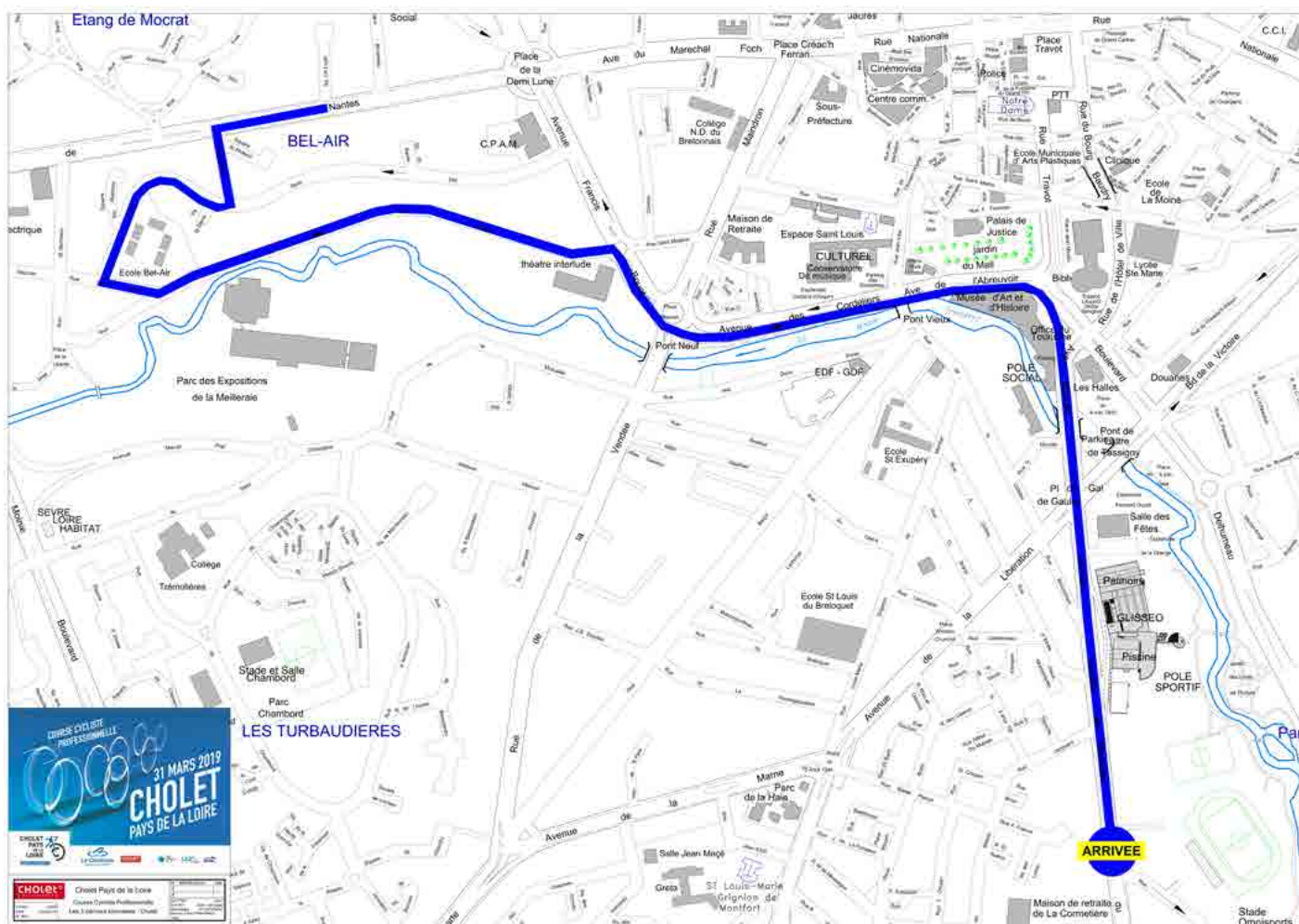


Profil du circuit final

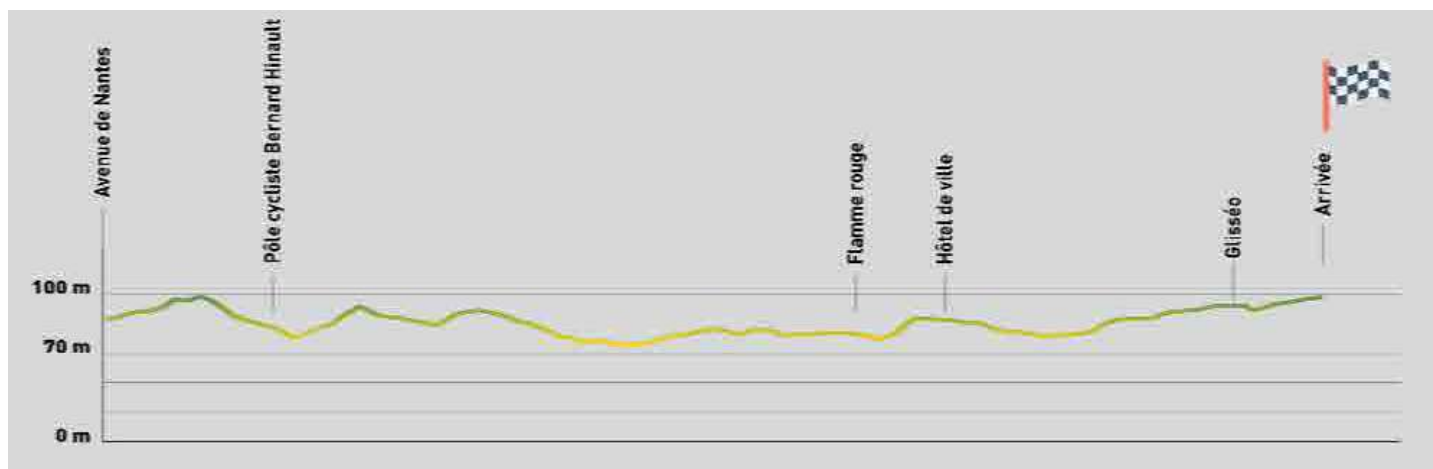




Les 3 derniers kilomètres



Profil des 3 derniers kilomètres





Plan des installations de départ



31 MARS 2019
CHOLET
 PAYS DE LA LOIRE
 MANIFESTATION CYCLISTE PROFESSIONNELLE

CHOlet
 l'entrepreneuriat

Echelle : 1/1250e
 Date : 05/02/2019
 N° plan : 01

CHOlet
 PAYS DE LA LOIRE
 31 MARS 2019

Syst. Plan : CC17
 Syst. All : NGF - Normales
 Dessinateur : M. CHESNEAU
 Nom du fichier informatique

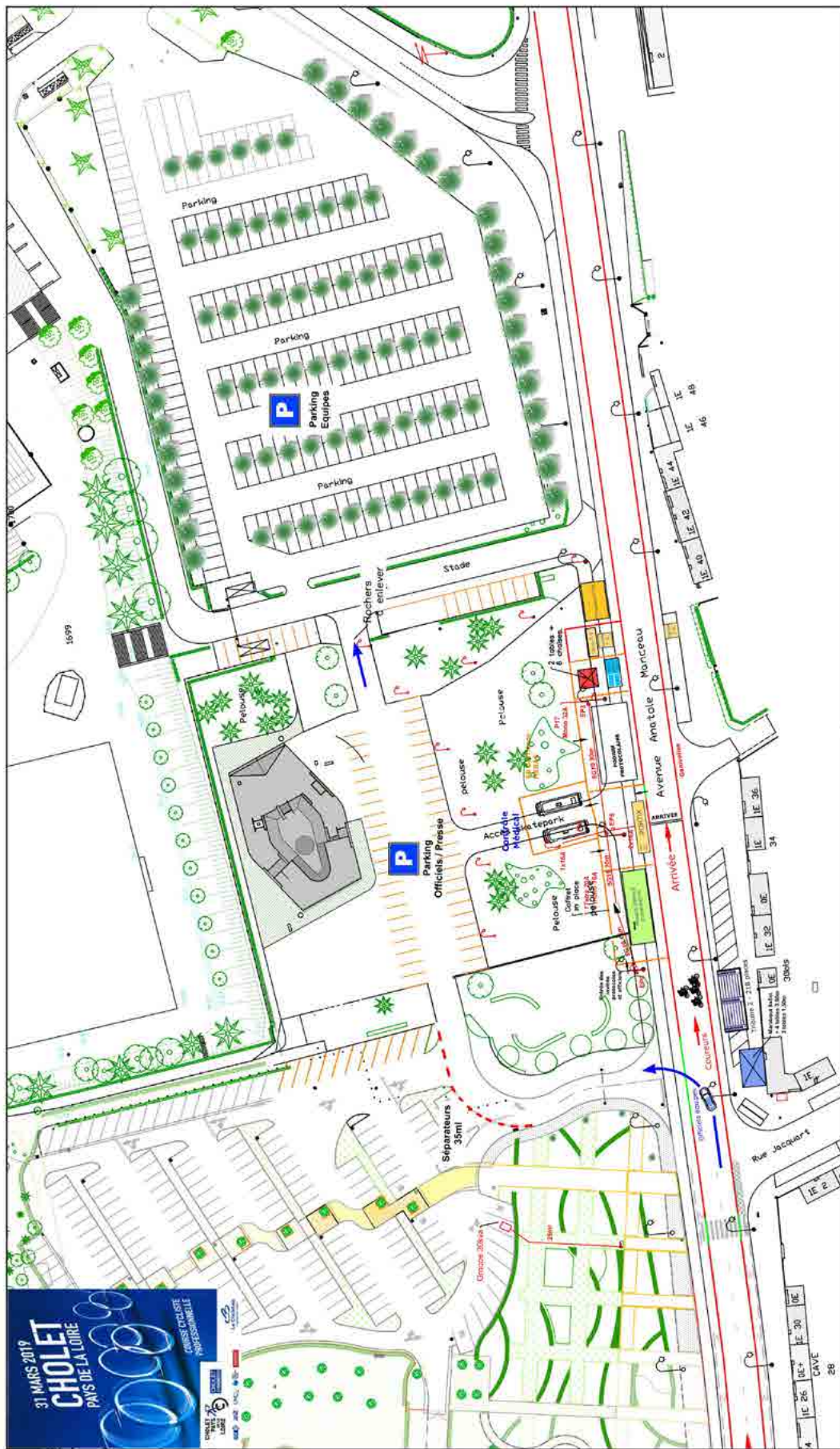
Cholet Pays de La Loire
 31 Mars 2019
 Départ fictif + Salle des Fêtes

LEGENDE

- Bus d'équipes + voitures directeurs sportifs (x21)
- Canivelles verrouillées
- Canivelles non verrouillées



Plan des installations d'arrivée



CHOLET PAYS DE LA LOIRE
31 MARS 2019
CHOLET ÉVÉNEMENTS

LEGENDE

- Marabout
- Alimentation Elec.
- Séparateurs de voirie
- Parking Equipés
- Toilettes Sèches
- Gantvelles vérouillées
- Gantvelles non vérouillées
- Accès + sens de circulation
- Barrières HERAS

Int	Modifications	Date
A		
B		

Syst Plani : CCJ7
Syst All : NGF - Normales
Dessinateur : M. CHESSAULT
Nom du fichier informatique

Cholet Pays de La Loire
31 Mars 2019
Ligne d'Arrivée

CHOLET
l'Entrepreneuriat

Echelle : 1/750e
Date : 05/02/2019
N° plan : 01

31 MARS 2019
CHOLET
PAYS DE LA LOIRE

UNITE 42
L'ENTREPRENEURIE
CLASSE CYCLISTE
PROFESIONNELLE



Règlement Particulier de l'Épreuve

Article 1 – Organisation

Cholet Événements, situé Esplanade de la grange, avenue Anatole Manceau 49312 Cholet, organise sous les règlements de l'Union Cycliste Internationale (UCI), de la Fédération Française de Cyclisme (FFC) et de la Ligue Nationale de Cyclisme (LNC) l'épreuve Cholet Pays de la Loire, le 31 mars 2019.

Article 2 – Type d'épreuve

L'épreuve est réservée aux catégories ME – classe 1.1.

Elle est inscrite au calendrier.

Suivant les articles 2.10.008 et 2.10.031 du règlement UCI, elle attribue pour les classements MONDIAL UCI et CONTINENTAL UCI EUROPE TOUR – Hommes Elite et moins de 23 ans, les points suivants : 125 – 85 – 70 – 60 – 50 – 40 – 35 – 30 – 25 – 20 – 15 – 10 – 5 – 5 – 5 – 3 – 3 – 3 – 3 – 3 – 3 – 3 – 3 – 3 – 3 – 3 – 3, soit un total de 25 coureurs classés.

Article 3 – Participation

Suivant l'article 2.1.005 du règlement UCI, l'épreuve est ouverte aux équipes suivantes : 1ère Division (UCI World Teams) maximum 50 %, 2ème Division (Continentales Professionnelles UCI), 3ème Division (Continentales UCI) et Nationales.

Suivant l'article 2.2.003 du règlement UCI, le nombre de coureurs par équipe est de minimum cinq et de maximum sept.

Article 4 – Permanence

La permanence de départ se tient le dimanche 31 mars 2019 à partir de 8H30 à la salles des fêtes - esplanade de la Grange.

La confirmation des partants, le retrait des dossards et le règlement des indemnités de déplacement aux Directeurs Sportifs se font à la permanence du Samedi 30 mars 2019 à 19 h 30 à l'Hôtel de Ville .

Suivant l'article 1.2.087 du règlement de l'UCI, une réunion des directeurs sportifs sera organisée en présence des Membres du Collège des Commissaires le Samedi 30 mars 2019 à 19 h 30 à l'Hôtel de Ville – salle du conseil municipal.

Article 5 – Radio-Tour

Les informations de course sont émises sur la fréquence 157.5750 MHZ.

Article 6 – Assistance technique neutre

Le service d'assistance technique neutre est assuré par la société VITTA. Il est assuré au moyen de 3 voitures de dépannage.

Article 7 – Service Médical

Suivant les articles 1.2.066, 1.2.067 et 1.2.068 du règlement de l'UCI, la course met à disposition des coureurs gratuitement un service médical assurant les soins en course et, si nécessaire, le transfert vers un établissement hospitalier. Cependant, les coureurs et accompagnateurs d'un groupe sportif doivent être assurés pour tous les frais médicaux (rapatriement compris) qui pourraient leur être dispensés en dehors de la course, selon les articles 1.1.006 et 1.1.022 du le règlement de l'UCI.

Article 8 – Dérivation

La dérivation obligatoire est mise en place pour les voitures et motos à 80m de la ligne d'arrivée, à gauche en direction du parking du complexe Glissé.

Sont seuls autorisés à franchir la ligne d'arrivée les véhicules de la direction de l'organisation, des commissaires et du médecin officiel (article 2.3.006 du règlement UCI).



Article 9 – Délais d'arrivée

Tout coureur arrivant dans un délai dépassant 8% du temps du vainqueur n'est plus retenu au classement. En cas de circonstances exceptionnelles, le Collège des Commissaires peut décider d'augmenter ce délai, en consultation avec l'organisateur, selon l'article 2.3.039 du code de l'UCI.

Article 10 – Classements et challenges

Les classements suivants seront établis :

- Un classement individuel au temps
- Un Challenge du Meilleur Grimpeur (voir règlement page 21)
- Un classement du Meilleur Jeune (né après le 01/01/1996) à partir du classement individuel au temps
- Le Prix de la Combativité ; désigné par le Collège des Commissaires et le Président de l'Organisation
- Un Classement de la meilleure équipe ; somme des trois meilleurs temps individuels par équipe.

Article 11 – Prix

La course distribue les prix suivants :

- La dotation de l'épreuve, conformément au barème de l'UCI, s'élève à 14 520 €, répartis entre les 20 premiers coureurs du classement officiel (voir barème page 22)
- Une dotation de 2 500 € sera accordée aux trois meilleurs grimpeurs (voir barème page 22)
- Le Meilleur Jeune recevra 500 €.
- Le coureur désigné le plus Combatif recevra une dotation de 500 €.
- L'équipe remportant le classement de la Meilleure Équipe sera dotée de 1000 €.

Le total général des prix distribués lors de l'épreuve représente un montant de 19 020 €.

Article 12 – Antidopage

Le contrôle antidopage sera effectué dans le véhicule dédié conformément aux règlements en vigueur de l'UCI et de la FFC.

Article 13 – Protocole

Suivant l'article 1.2.112 et 2.3.046 du règlement UCI, se présenteront au protocole en tenue de compétition :

- Les trois premiers coureurs du classement individuels

Les vainqueurs des classements annexes suivants :

- Meilleur grimpeur
- Meilleur Jeune
- Combatif
- Le directeur sportif de la meilleure équipe

Ils se présenteront dans un délai maximum de dix minutes après l'arrivée.

Article 14 – Pénalités

Le barème de l'UCI est le seul applicable.



Thomas Boudat, vainqueur 2018.



Ravitaillement et Environnement

Ravitaillement

Un ravitaillement unique est prévu à la sortie de BEGROLLES EN MAUGES, entre les km 107.8 et km 108.4. Il est signalé par des panneaux de début et fin de ravitaillement.



Commune de Bégrolles-en-Mauges

Environnement

A la suite de la zone de ravitaillement, l'organisation met en place une zone de collecte des déchets indiquée par un panneau de début et de fin de zone de récupération des déchets.

Une seconde zone sera remis en place avant l'entrée sur le circuit final - rue des Poney (la Nombretière à la Touche Hervé).

Commune de La Plaine.





Règlement du Challenge du Meilleur Grimpeur



Les trois premiers coureurs à franchir les côtes comptant pour ce challenge se verront attribuer les points suivants :

- 6 points au premiers
- 4 points au deuxième
- 2 points au troisième

Les côtes comptants pour ce challenge seront matérialisées sur le parcours.

- Le classement de ce challenge est obtenu par addition des points gagnés par chaque coureurs à l'arrivée des côtes sélectionnées. En cas d'égalité, le coureur qui aura obtenu le plus de première place sera favorisé. Enfin, si une nouvelle égalité se présente, le classement général départagera les coureurs.
- Les coureurs doivent impérativement terminer la course pour prétendre au Prix du meilleur grimpeur.

Les côtes retenues pour le Challenge du Meilleur Grimpeur

1.	Côte des Ormeaux	St Hilaire du Bois	Km 52.50
2.	Côte du Voide (le belvédère)	Le Voide	Km 57.10
3.	Côte de Rocheplaud	La Salle de Vihiers	Km 64,9
4.	Cote de Chanteloup (La Coudre)	Chanteloup les Bois	Km 73.40
5.	Côte du Cimetière	Les Gardes	Km 87.40
6.	Côte de La Séguinière	La Séguinière	Km 130.7
7.	Côte du Chêne rond	Le Puy Saint Bonnet	Km 143.2
8.	Côte rue Jean Jaurès	Cholet (1 ^{er} tour)	Km 172.03
9.	Côte rue Jean Jaurès	Cholet (3 ^{ème} tour)	Km 189.63



Côte des Gardes.



Dotations de l'épreuve



(suivant le barème officiel de l'UCI) 14 520 € (20 prix)

1 ^{ère} position	5 785 €
2 ^{ème} position	2 895 €
3 ^{ème} position	1 445 €
4 ^{ème} position	715 €
5 ^{ème} position	580 €
6 ^{ème} position	435 €
7 ^{ème} position	435 €
8 ^{ème} position	290 €
9 ^{ème} position	290 €
10 ^{ème} position	150 €

11 ^{ème} position	150 €
12 ^{ème} position	150 €
13 ^{ème} position	150 €
14 ^{ème} position	150 €
15 ^{ème} position	150 €
16 ^{ème} position	150 €
17 ^{ème} position	150 €
18 ^{ème} position	150 €
19 ^{ème} position	150 €
20 ^{ème} position	150 €

Challenge du meilleur grimpeur (2 500 €) :

- Premier : 1000€
- Deuxième : 800€
- Troisième : 700€

Meilleur Jeune : 500 €

Prix de la Combativité : 500 €

Meilleure équipe : 1000 €



Commune de Saint-Christophe du Bois.



Collège des Commissaires

DIRECTEUR DE COURSE/PRÉSIDENT DU COLLÈGE DES COMMISSAIRES

GUAL MARTINEZ Jorge

COMMISSAIRES MOTO

Commissaire moto 1 : JOUAN Ludovic

Commissaire moto 2 : LE DASTUMER Christophe

COMMISSAIRES

Commissaire 2 : BERTHELOT Gabriel

Commissaire 3 : ALIES Joël

JUGE A L'ARRIVÉE

QUILLIVIC Damien

Contact

Cholet Événements

Esplanade de la Grange

BP 71203

49312 CHOLET CEDEX

Tél: 02 41 62 28 09

Mail : comite@cffs-cholet.fr

Directeur de l'épreuve

Jean-Michel JEANNETEAU

Tél: 06 74 97 65 83

Hôpitaux

CHOLET ANGERS

Centre Hospitalier

Centre Hospitalier

Route des Sables

4, rue Larrey

Tél. 02 41 49 60 00

Tél. 02 41 35 36 37

Contrôle médical

Véhicule contrôle médical situé derrière le podium, proche ligne d'arrivée (Cf. plan arrivée).

Organisation

Directeur de l'épreuve
Directeur adjoint de l'épreuve
Direction Organisation

Permanence
Responsable sécurité/Régulateur
PC Sécurité
Responsable Chaperons et Contrôle Médical
Responsable circuit Cholet
Responsable ligne d'arrivée
Relais Info Course
Organisation
Liaison radio
Dépannage Neutre
Espace Jury arrivée
Photo finish
Podium protocole
Service d'ordre

Véhicule info public/podium
Motos Information

Ardoisier
Service Médical

Dispositif Prévisionnel de Secours

Animateurs / Présentateurs

Relations Presse

TV
Photographie

Protocole

Jean-Michel JEANNETEAU
Gérard CHESNEAU
Jean-François MURZEAU
Patrice BRAULT
Nicolas DEBUCQUET
Philippe HALBERT
Jean-Michel JEANNETEAU
Christophe BERNIER
Joël MERCIER
Guy MEAR
Paul THOMAS
Aymeric BELLEMON
VITTA Assistance
VITTA Assistance
PORTIX
MATSPORT
GSF
Police Nationale
Police Municipale
Gendarmerie Nationale
GSF
Loïc LAVAL
Gérard LE CORRE
Yannick PUCHAUD
Stanislas ABRARD
-
Protection Civile

Daniel MANGEAS
Simon PHELIPPEAU

Jérôme POUPARD
Adeline QUEVEAU
Jean-Michel JEANNETEAU
Florence PERROCHON
TLC
Etienne LIZAMBARD

Emeline CLEMOT

Logistique - Cholet Événements

Jean-François MURZEAU
Jean-Michel JEANNETEAU
Emeline CLEMOT
Laurent TOUCHARD
Alain CHAMPAIN
Frédéric BOSSARD
Jean-Pierre SOURRY

Joseph GUINEBRETIERE
Philippe BIRAUD
Joël MERCIER
Nicole BROCHOIRE
Isabelle MURZEAU
Camille GAUTIER
Roland PICHOT

