




Wegwijzer - Itinéraire

	km +	km -	38 km/h	40 km/h	42 km/h
West-Vlaanderen					
Ieper					
Officiële Start Grote Markt, Grote markt, Neermarkt, Coomansstraat, Vandenpeereboomplein, Elverdingestraat, Capronstraat (N308), (69/85 - 08h15 en 08h44), Poperingseweg (N308)	-2.9		08:55	08:55	08:55
Poperingseweg (N308)	-0.5		08:59	08:59	08:59
Vlamertinge					
Poperingseweg (N308), (69/85 - 10h15 en 10h44)					
Officiële Start Poperingseweg (N308) thv nr. 40	0.0	120.6	09:00	09:00	09:00
Poperingseweg (N308), Gezellestraat, Vlamertingestraat	1.1	119.5	09:02	09:02	09:02
Vlamertingestraat	2.6	118.0	09:04	09:04	09:04
Elverdinge					
Vlamertingestraat, Sint-Livinusstraat, d'Ennetièresplein, Veurneseweg (N8)	3.7	116.9	09:06	09:06	09:05
Veurneseweg (N8)	5.2	115.4	09:08	09:08	09:07
Veurneseweg (N8)	6.5	114.1	09:10	09:10	09:09
Vleteren					
Woesten					
Elverdingestraat (N8)	7.5	113.1	09:12	09:11	09:11
Elverdingestraat (N8), Woestendorp (N8), Oostvleterenstraat (N8)	7.8	112.8	09:12	09:12	09:11
Oostvleterenstraat (N8)	9.2	111.4	09:15	09:14	09:13
Lo-Reninge					
Oostvleterenstraat (N8)	10.3	110.3	09:16	09:16	09:15
Vleteren					
Oostvleteren					
Woestenstraat (N8)	11.0	109.6	09:17	09:17	09:16
Woestenstraat (N8), Westvleterenstraat (N321)	11.0	109.6	09:17	09:17	09:16
Westvleterenstraat (N321)	13.2	107.4	09:21	09:20	09:19
Westvleterenstraat (N321)	13.7	106.9	09:22	09:21	09:20
Westvleteren					
Westvleterenstraat (N321), Westvleterendorp (N321), Krombekestraat	14.7	105.9	09:23	09:22	09:21
Krombekestraat	15.7	104.9	09:25	09:24	09:23
Poperinge					
Krombeke					
Graaf van Hoorneweg	17.7	102.9	09:28	09:27	09:25
Graaf van Hoorneweg, Krombekeplein, Waaienburgseweg	18.0	102.6	09:28	09:27	09:26
Waaienburgseweg	18.6	102.0	09:29	09:28	09:27
Alveringem					
Stavele					
Waaienburgstraat	19.4	101.2	09:31	09:29	09:28
Poperinge					
Roesbrugge					
Waaienburgseweg	20.6	100.0	09:33	09:31	09:30
Waaienburgseweg, Prof. Rubrechtstraat (N308), Weggevoerdenstraat (N308)	22.4	98.2	09:35	09:34	09:32
Weggevoerdenstraat (N308)	23.1	97.5	09:37	09:35	09:33
Proven					
Roesbruggestraat (N308)	24.2	96.4	09:38	09:36	09:35
Roesbruggestraat (N308), Obterrestraat(N308), Provenplein (N308), Couthoflaan (N308)	25.7	94.9	09:41	09:39	09:37

Wegwijzer - Itinéraire

	km +	km -	38 km/h	40 km/h	42 km/h
Couthoflaan (N308)	26.9	93.7	09:43	09:40	09:39
Poperinge	29.2	91.4	09:46	09:44	09:42
Provenseweg (N308), Provenseweg (N308), Westlaan (R33), Abeelseweg (N333), Boescheepseweg, Lenestraat					
Heuvelland					
Westouter	36.3	84.3	09:57	09:54	09:52
Lenestraat, Poperingestraat (N398), Poperingestraat (N398)					
Poperingestraat (N398), Bellestraat (N398), Schomminkelstraat	39.1	81.5	10:02	09:59	09:56
Schomminkelstraat, Rodebergstraat (N372), Lijstermolendreef	40.0	80.6	10:03	10:00	09:57
Helling / Côte 1: Baneberg	41.5	79.1	10:06	10:02	09:59
Rodebergstraat (N372) Dikkebusstraat (N375)					
De Klijte	43.0	77.6	10:08	10:05	10:01
Dikkebusstraat (N375) Reningelststraat (N304)	44.9	75.7	10:11	10:07	10:04
Reningelststraat (N304)	45.5	75.1	10:12	10:08	10:05
Kemmel	46.1	74.5	10:13	10:09	10:06
Reningelststraat (N304)					
Hillie 1: De Pingelaar	46.6	74.0	10:14	10:10	10:07
Reningelststraat (N304)					
Reningelststraat (N304) Polenlaan Polenlaan Renners: Marktplein Volgers: Lokerstraat, Montebergstraat (terug op parcours) Dries	47.3	73.3	10:15	10:11	10:08
Bergstraat, Kemmelbergweg	48.5	72.1	10:17	10:13	10:09
Helling / Côte 2: Kemmelberg (Belvédère)	49.5	71.1	10:18	10:14	10:11
Klokhofweg Gevaarlijke bocht Kleine Kemmelstraat, Kemmelbergweg, Montebergstraat, Godtschalckstraat, Koenraadstraat, Lettingstraat					
Helling / Côte 3: Monteberg	53.4	67.2	10:24	10:20	10:16
Lettingstraat, Gremmerslinde, Kemmelstraat (N331)					
Wulvergem	55.8	64.8	10:28	10:24	10:20
Kemmelstraat (N331), Hooghofstraat					
Hooghofstraat, Dorpsstraat (N314)	58.1	62.5	10:32	10:27	10:23
Hillie 2: Kraaiberg	58.6	62.0	10:33	10:28	10:24
Mesenstraat (N314)	58.7	61.9	10:33	10:28	10:24
Mesen	59.8	60.8	10:34	10:30	10:25
Mesenstraat (N314)					
Hillie 3: Mesenberg	59.9	60.7	10:35	10:30	10:26
Mesenstraat (N314),					
Bevoorrading	60.0	60.6	10:35	10:30	10:26
Mesenstraat (N314), Ieperstraat (N365), Gentstraat (N365) Armentierstraat (N365), Armentierstraat (N365)					
Armentierstraat (N365)	62.5	58.1	10:39	10:34	10:29
Province du Hainaut	63.4	57.2	10:40	10:35	10:31
Comines-Warneton	63.4	57.2	10:40	10:35	10:31
Rue de Messines (N365), Rue du Petit Pont, Rue du Rosenberg					
Hillie 4: Rosenberg	67.3	53.3	10:46	10:41	10:36
Rue du Rossignol					

Wegwijzer - Itinéraire

	km +	km -	38 km/h	40 km/h	42 km/h
Heuveland	69.3	51.3	10:50	10:44	10:39
↑ Leeuwerkstraat, ↵ Nieuwkerkestraat (N314)					
 Hillie 5: De Trompe	69.4	51.2	10:50	10:44	10:39
Nieuwkerke	69.4	51.2	10:50	10:44	10:39
↑ Nieuwkerkestraat (N314), ↑ Markt (N314), ↑ Seulestraat (N3331), ↵ Dranouterstraat (N322)	70.2	50.4	10:51	10:45	10:40
↑ Dranouterstraat (N322)	71.5	49.1	10:53	10:47	10:42
Dranouter	72.5	48.1	10:55	10:49	10:44
↑ Dranouterstraat (N322)					
↑ Dranouterstraat (N322), ↵ Planciusplein (N322), ↻ Planciusplein (N322), ↑ Dikkebusstraat (N322)	74.3	46.3	10:57	10:52	10:46
↑ Dikkebusstraat (N322)	75.3	45.3	10:59	10:53	10:48
Loker	75.4	45.2	10:59	10:53	10:48
↑ Dikkebusstraat (N322), ↑ Dikkebusstraat (N375), ↵ Gildestraat	76.4	44.2	11:01	10:55	10:49
↑ Gildestraat	77.0	43.6	11:02	10:56	10:50
Westouter	77.7	42.9	11:03	10:57	10:51
↑ Gildestraat, ↻ Schomminkelstraat, ↵ Rodebergstraat (N372), ↵ Kleine Bergstraat, ↵ Bellestraat (N398), ↵ Woestenhofstraat, ↻ Schomminkelstraat, ↵ Rodebergstraat (N372), ↵ Lijstermolendreef					
Helling / Côte 4: Baneberg	81.2	39.4	11:08	11:02	10:56
↵ Rodebergstraat (N372) ↵ Dikkebusstraat (N375)					
De Klijte	82.7	37.9	11:11	11:04	10:58
↑ Dikkebusstraat (N375) ↵ Reningelstraat (N304)	84.6	36.0	11:14	11:07	11:01
↑ Reningelstraat (N304)	85.2	35.4	11:15	11:08	11:02
Kemmel	85.8	34.8	11:16	11:09	11:03
↑ Reningelstraat (N304)					
 Hillie 6: De Pingelaar	86.3	34.3	11:16	11:09	11:03
↑ Reningelstraat (N304)					
↑ Reningelstraat (N304) ⚠ ⚠ ⚠ ↵ Polenlaan ↵ Polenlaan Renners: ↵ Marktplein Volgers: ↵ Lokerstraat, ↑ Montebergstraat (terug op parcours) ↑ Dries	87.0	33.6	11:17	11:11	11:04
↑ Bergstraat, ↵ Kemmelbergweg	88.2	32.4	11:19	11:12	11:06
Helling / Côte 5: Kemmelberg (Belvédère)	89.2	31.4	11:21	11:14	11:07
↵ Klokhofweg ⚠ Gevaarlijke bocht ↵ Kleine Kemmelstraat, ↵ Kemmelbergweg, ↵ Montebergstraat, ↵ Godtschalckstraat, ↵ Koenraadstraat, ↵ Lettingstraat					
Helling / Côte 6: Monteberg	93.2	27.4	11:27	11:20	11:13
↑ Lettingstraat, ↵ Gremmerslinde, ⚠ ↵ Kemmelstraat (N331)					
↑ Kemmelstraat (N331), ↵ ↵ Kemmelstraat (N331)	95.7	24.9	11:31	11:24	11:17
↑ Kemmelstraat (N331)	96.3	24.3	11:32	11:25	11:18
Ieper	98.7	21.9	11:36	11:28	11:21
Voormezele					
↑ Kemmelseweg (N331), ↵ ↵ Ruuschaartstraat					
 Collect Zone					
↑ Ruuschaartstraat, ↑ Voormezeledorp, ↵ ↵ Sint-Elooisweg	101.7	18.9	11:41	11:33	11:25
↵ Vaartstraat, ↵ ↵ Rijselseweg (N336), ↵ Vaartstraat, ↵ Vaartstraat	102.7	17.9	11:42	11:34	11:27
Zillebeke	104.2	16.4	11:45	11:36	11:29
↑ Vaartstraat, ↵ ↵ Komenseweg					

Wegwijzer - Itinéraire

	km +	km -	38 km/h	40 km/h	42 km/h
Hollebeke ↑ Komenseweg, ← Kasteelhoekstraat, 🏠, ↑ Kasteelhoekstraat, ↕↕ Werviksestraat	107.4	13.2	11:50	11:41	11:34
Zillebeke ↑ Kasteelhoekstraat, ↕↕ Werviksestraat,	109.2	11.4	11:53	11:44	11:36
📍 ↑ Wervikstraat, → Zandvoordestraat	110.9	9.7	11:55	11:46	11:38
🚦 ↑ Zandvoordestraat, ↻ Pappotstraat, ⚠️ ← Menenstraat (N8)	111.7	8.9	11:56	11:48	11:40
Ieper ↑ Meenseweg (N8), ↻ ↑ Meenseweg (N8)	118.0	2.6	12:06	11:57	11:49
📍 ↑ Meenseweg (N8), ← Frenchlaan (N8), ↑ Menenpoort , ↑ Menenstraat (N8), ↑ Grote Markt (N8)	118.4	2.2	12:07	11:58	11:49
🏁 Aankomst - Arrivée	120.6	0.0	12:10	12:01	11:52