

# Wegwijzer - Itinéraire




































































































	km +	km -	39 km/h	41 km/h	43 km/h
<b>West-Vlaanderen</b>					
<b>Ieper</b>					
<b>Officiële Start</b> Grote Markt,  Grote markt,  Neermarkt,  Coomansstraat,  Vandenpeereboomplein,  Elverdingestraat, Capronstraat (N308),  (69/85 - 10h15 en 10h44),  Poperingseweg (N308)	-2.9		11:05	11:05	11:05
Poperingseweg (N308)	-0.5		11:09	11:09	11:09
<b>Vlamertinge</b>					
Poperingseweg (N308),  (69/85 - 10h15 en 10h44)					
<b>Officiële Start</b> Poperingseweg (N308) thv nr. 40	0.0	173.8	11:10	11:10	11:10
Poperingseweg (N308),  Gezellestraat,  Vlamertingestraat	1.1	172.7	11:11	11:11	11:11
Vlamertingestraat	2.6	171.2	11:14	11:13	11:13
<b>Elverdinge</b>					
Vlamertingestraat,   Sint-Livinusstraat,  d'Ennetièresplein,   Veurneseweg (N8)	3.7	170.1	11:15	11:15	11:15
Veurneseweg (N8)	5.2	168.6	11:18	11:17	11:17
Veurneseweg (N8)	6.6	167.2	11:20	11:19	11:19
<b>Vleteren</b>					
<b>Woesten</b>					
Elverdingestraat (N8)	7.6	166.2	11:21	11:21	11:20
Elverdingestraat (N8),  Woestendorp (N8),  Oostvleterenstraat (N8)	7.9	165.9	11:22	11:21	11:20
Oostvleterenstraat (N8)	9.3	164.5	11:24	11:23	11:22
<b>Lo-Reninge</b>					
Oostvleterenstraat (N8)	10.3	163.5	11:25	11:25	11:24
<b>Vleteren</b>					
<b>Oostvleteren</b>					
Woestenstraat (N8)	11.1	162.7	11:27	11:26	11:25
Woestenstraat (N8),  Hendrik Deberghstraat,  Schazenstraat,  Reningestraat	13.2	160.6	11:30	11:29	11:28
Reningestraat	14.3	159.5	11:32	11:30	11:29
<b>Lo-Reninge</b>					
<b>Reninge</b>					
Oostvleterenstraat,  Broekstraat,   Lostraat	15.0	158.8	11:33	11:31	11:30
<b>Pollinkhove</b>					
Reningesteenweg	19.3	154.5	11:39	11:38	11:36
<b>Lo</b>					
Reningesteenweg,  Zuidstraat	20.6	153.2	11:41	11:40	11:38
Zuidstraat,  Markt,   Breydelstraat (N364),  Oude-Eiermarkt,  Willem Van Loolaan	22.0	151.8	11:43	11:42	11:40
2de Genielaan,  Rabbelaresteenweg,   Oudekapellesteenweg (N364)	22.9	150.9	11:45	11:43	11:41
<b>Alveringem</b>					
<b>Alveringem</b>					
Oudekapellesteenweg (N319),  Fortem (N319),  Vaarstraat,  Vaartstraat	26.0	147.8	11:49	11:48	11:46
<b>Oeren</b>					
Vaartstraat	29.3	144.5	11:55	11:52	11:50
<b>Veurne</b>					
<b>Wulveringem</b>					
Vaartstraat	30.5	143.3	11:56	11:54	11:52
<b>Eggewaartskapelle</b>					
Vaartstraat	30.9	142.9	11:57	11:55	11:53

# Wegwijzer - Itinéraire














































	km +	km -	39 km/h	41 km/h	43 km/h
<b>Wulveringem</b> ↑ Vaartstraat	31.2	142.6	11:57	11:55	11:53
<b>Steenkerke</b> ↑ Vaartstraat, (E40), ↑ Vaartstraat (N390a)	31.6	142.2	11:58	11:56	11:54
<b>Veurne</b> ↑ Vaartstraat (N390a)	34.3	139.5	12:02	12:00	11:57
↘ ↑ Zuidburgweg (N392), ↘ ↑ Ieperse Steenweg (N8g), ↘ ↑ Zuidstraat (N8g), ↘ Peter Benoîtlaan (N39), ↘ Duinkerkestraat (N39)	35.2	138.6	12:04	12:01	11:59
↘ ↑ Duinkerkestraat (N39)	36.3	137.5	12:05	12:03	12:00
<b>De Panne</b> <b>Adinkerke</b> ↑ Veurnekeiweg (N39), ↑ Dijk (N39)	38.0	135.8	12:08	12:05	12:03
↘ ↑ Dijk (N39), ↘ Moeresteenweg, ↘ E40	40.3	133.5	12:12	12:09	12:06
↘ ↑ Moeresteenweg	42.2	131.6	12:14	12:11	12:08
<b>Veurne</b> <b>De Moeren</b> ↑ W. Cobergherstraat	43.0	130.8	12:16	12:12	12:10
<b>Houtem</b> ↑ Moeresteenweg, ↑ Moeresteenweg, ↘ Korte Nieuwstraat, ↘ Houtemstraat	46.5	127.3	12:21	12:18	12:14
<b>Vinkem</b> ↑ Houtemstraat, ↘ Izenbergestraat	51.4	122.4	12:29	12:25	12:21
<b>Alveringem</b> <b>Izenberge</b> ↑ Beauvoordestraat	53.6	120.2	12:32	12:28	12:24
↘ ↑ Beauvoordestraat, ↘ Izenbergestraat, ↘ Groenestraat	54.0	119.8	12:33	12:29	12:25
↘ ↑ Groenestraat	55.2	118.6	12:34	12:30	12:27
<b>Leisele</b> ↘ Kallestraat (N364), ↘ Ijzerstraat	56.6	117.2	12:37	12:32	12:29
<b>Beveren</b> ↑ Ijzerstraat	58.1	115.7	12:39	12:35	12:31
<b>Stavele</b> ↑ Ijzerstraat	61.1	112.7	12:44	12:39	12:35
↘ ↘ Ijzer, ↑ Ijzerstraat, ↘ Alexis Decarneplein, ↘ Zwanestraat	61.1	112.7	12:44	12:39	12:35
↘ ↑ Hoekjesstraat, ↘ Hondspootstraat, ↘ Krombekestraat, ↑ Stavelestraat	61.8	112.0	12:45	12:40	12:36
<b>Poperinge</b> <b>Krombeke</b> ↑ Stavelestraat, ↘ Waaienburgseweg	64.4	109.4	12:49	12:44	12:39
<b>Alveringem</b> <b>Stavele</b> ↑ Waaienburgstraat	65.7	108.1	12:51	12:46	12:41
<b>Poperinge</b> <b>Roesbrugge</b> ↑ Waaienburgseweg	67.0	106.8	12:53	12:48	12:43
↘ ↑ Waaienburgseweg, ↘ Prof. Rubrechtstraat (N308), ↑ Weggevoerdenstraat (N308)	68.7	105.1	12:55	12:50	12:45
↘ ↑ Weggevoerdenstraat (N308)	69.5	104.3	12:56	12:51	12:47



# Wegwijzer - Itinéraire

	km +	km -	39 km/h	41 km/h	43 km/h
 <b>Hillie 4: Mesenberg</b>  Mesenstraat (N314),	113.1	60.7	14:04	13:55	13:47
 <b>Bevoorrading</b>  Mesenstraat (N314),     Ieperstraat (N365),  Gentstraat (N365)    Armentierstraat (N365),  Armentierstraat (N365)  	113.2	60.6	14:04	13:55	13:47
  Armentierstraat (N365)	115.7	58.1	14:08	13:59	13:51
<b>Province du Hainaut</b>	116.6	57.2	14:09	14:00	13:52
<b>Comines-Warneton</b>	116.6	57.2	14:09	14:00	13:52
 Rue de Messines (N365),  Rue du Petit Pont,  Rue du Rosenberg	120.5	53.3	14:15	14:06	13:58
 <b>Hillie 5: Rosenberg</b>  Rue du Rossignol	120.5	53.3	14:15	14:06	13:58
<b>Province West-Vlaanderen</b>	122.5	51.3	14:18	14:09	14:01
<b>Heuvelland</b>	122.5	51.3	14:18	14:09	14:01
 Leeuwerkstraat,  Nieuwkerkestraat (N314)	122.6	51.2	14:18	14:09	14:01
 <b>Hillie 6: De Trompe</b>	122.6	51.2	14:18	14:09	14:01
<b>Nieuwkerke</b>	122.6	51.2	14:18	14:09	14:01
  Nieuwkerkestraat (N314),  Markt (N314),  Seulestraat (N3331),  Dranouterstraat (N322)	123.4	50.4	14:19	14:10	14:02
  Dranouterstraat (N322)	124.8	49.0	14:21	14:12	14:04
<b>Dranouter</b>	125.8	48.0	14:23	14:14	14:05
 Dranouterstraat (N322)	127.5	46.3	14:26	14:16	14:07
  Dranouterstraat (N322),  Planciusplein (N322),  Planciusplein (N322),  Dikkebusstraat (N322)	127.5	46.3	14:26	14:16	14:07
  Dikkebusstraat (N322)	128.5	45.3	14:27	14:18	14:09
<b>Loker</b>	128.6	45.2	14:27	14:18	14:09
  Dikkebusstraat (N322),  Dikkebusstraat (N375),  Gildestraat	129.7	44.1	14:29	14:19	14:10
  Gildestraat	130.2	43.6	14:30	14:20	14:11
<b>Westouter</b>	130.9	42.9	14:31	14:21	14:12
 Gildestraat,  Schomminkelstraat,  Rodebergstraat (N372),  Kleine Bergstraat,  Bellestraat (N398),  Woestenhofstraat,  Schomminkelstraat,  Rodebergstraat (N372),  Lijstermolendreef	130.9	42.9	14:31	14:21	14:12
 <b>Helling / Côte 4: Baneberg</b>  Rodebergstraat (N372)   Dikkebusstraat (N375)	134.4	39.4	14:36	14:26	14:17
<b>De Klijte</b>	135.9	37.9	14:39	14:28	14:19
  Dikkebusstraat (N375)    Reningelststraat (N304)	137.8	36.0	14:42	14:31	14:22
  Reningelststraat (N304)	138.4	35.4	14:43	14:32	14:23
<b>Kemmel</b>	139.0	34.8	14:43	14:33	14:24
 Reningelststraat (N304)	139.5	34.3	14:44	14:34	14:24
 <b>Hillie 7: De Pingelaar</b>  Reningelststraat (N304)	139.5	34.3	14:44	14:34	14:24
  Reningelststraat (N304)      Polenlaan   Polenlaan	140.2	33.6	14:45	14:35	14:25
Renners:  Marktplein Volgers:  Lokerstraat,  Montebergstraat (terug op parcours)  Dries	141.4	32.4	14:47	14:36	14:27
  Bergstraat,  Kemmelbergweg	141.4	32.4	14:47	14:36	14:27
 <b>Helling / Côte 5: Kemmelberg (Belvédère)</b>  Klokhofweg  <b>Gevaarlijke bocht</b>  Kleine Kemmelstraat,  Kemmelbergweg,  Montebergstraat,  Godtschalckstraat,  Koenraadstraat,  Lettingstraat	142.4	31.4	14:49	14:38	14:28
 <b>Helling / Côte 6: Monteberg</b>  Lettingstraat,  Gremmerslinde,   Kemmelstraat (N331)	146.4	27.4	14:55	14:44	14:34

## Wegwijzer - Itinéraire

	km +	km -	39 km/h	41 km/h	43 km/h
  Kimmelstraat (N331),   Kimmelstraat (N331)	148.9	24.9	14:59	14:47	14:37
  Kimmelstraat (N331)	149.5	24.3	15:00	14:48	14:38
<b>Ieper</b>					
<b>Voormezele</b>					
 Kemmelseweg (N331),   Ruuschaartstraat	151.9	21.9	15:03	14:52	14:41
 Collect Zone					
  Ruuschaartstraat,  Voormezeledorp,   Sint-Elooisweg	154.9	18.9	15:08	14:56	14:46
  Vaartstraat,   Rijselseweg (N336),  Vaartstraat,  Vaartstraat	155.9	17.9	15:09	14:58	14:47
<b>Zillebeke</b>					
 Vaartstraat,   Komenseweg	157.4	16.4	15:12	15:00	14:49
<b>Hollebeke</b>					
 Komenseweg,  Kasteelhoekstraat,   Kasteelhoekstraat,   Werviksestraat	160.6	13.2	15:17	15:05	14:54
<b>Zillebeke</b>					
 Kasteelhoekstraat,   Werviksestraat,	162.4	11.4	15:19	15:07	14:56
  Wervikstraat,  Zandvoordestraat	164.1	9.7	15:22	15:10	14:59
  Zandvoordestraat,  Pappotstraat,   Menenstraat (N8)	164.9	8.9	15:23	15:11	15:00
<b>Ieper</b>					
 Meenseweg (N8),   Meenseweg (N8)	171.2	2.6	15:33	15:20	15:08
  Meenseweg (N8),  Frenchlaan (N8),  <b>Menenpoort</b> ,  Menenstraat (N8),  Grote Markt (N8)	171.6	2.2	15:34	15:21	15:09
 <b>Aankomst - Arrivée</b>	173.8	0.0	15:37	15:24	15:12