

# JOUR 3

# PARCOURS ÉTAPE 3

SAMEDI 16 FÉVRIER 2019

## AUBAGNE / CIRCUIT DU CASTELLET

DÉNIVELÉ : 2604

LIEU DE DÉPART : AUBAGNE

SIGNATURE : IOH15 - I1H15

APPEL : I1H20

DÉPART FICTIF : I1H30 HÔTEL DE VILLE

DÉPART RÉEL LANCÉ : I1H45 D559A/D413A ROUTE DE LA CIOTAT APRÈS UN DÉFILÉ DE 4.7KM

185,8  
KM

### LISTE DES COMMUNES EMPRUNTÉES

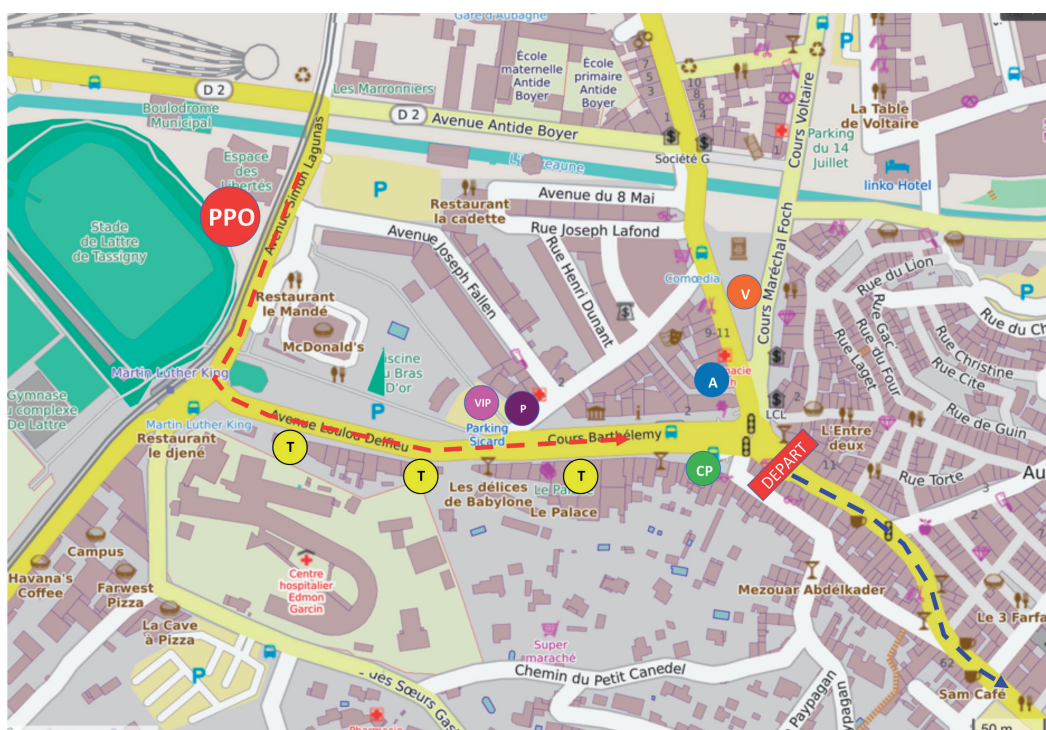
DÉPART : AUBAGNE, PLACE CHARLES DE GAULLE

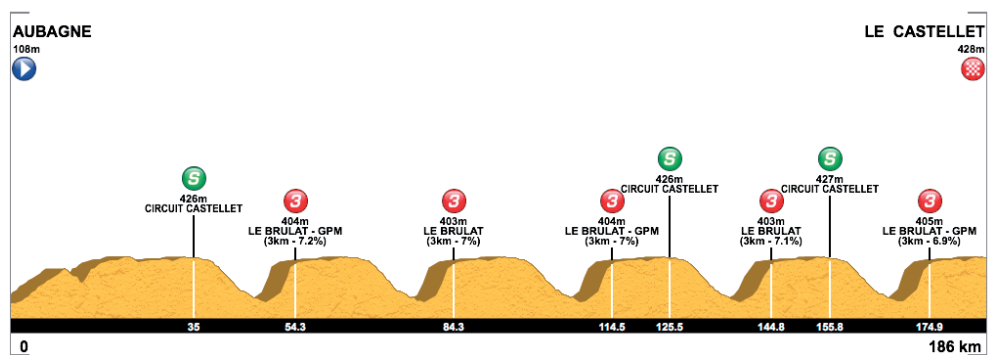
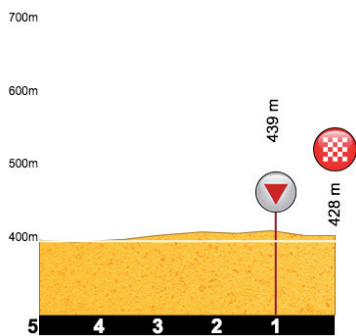
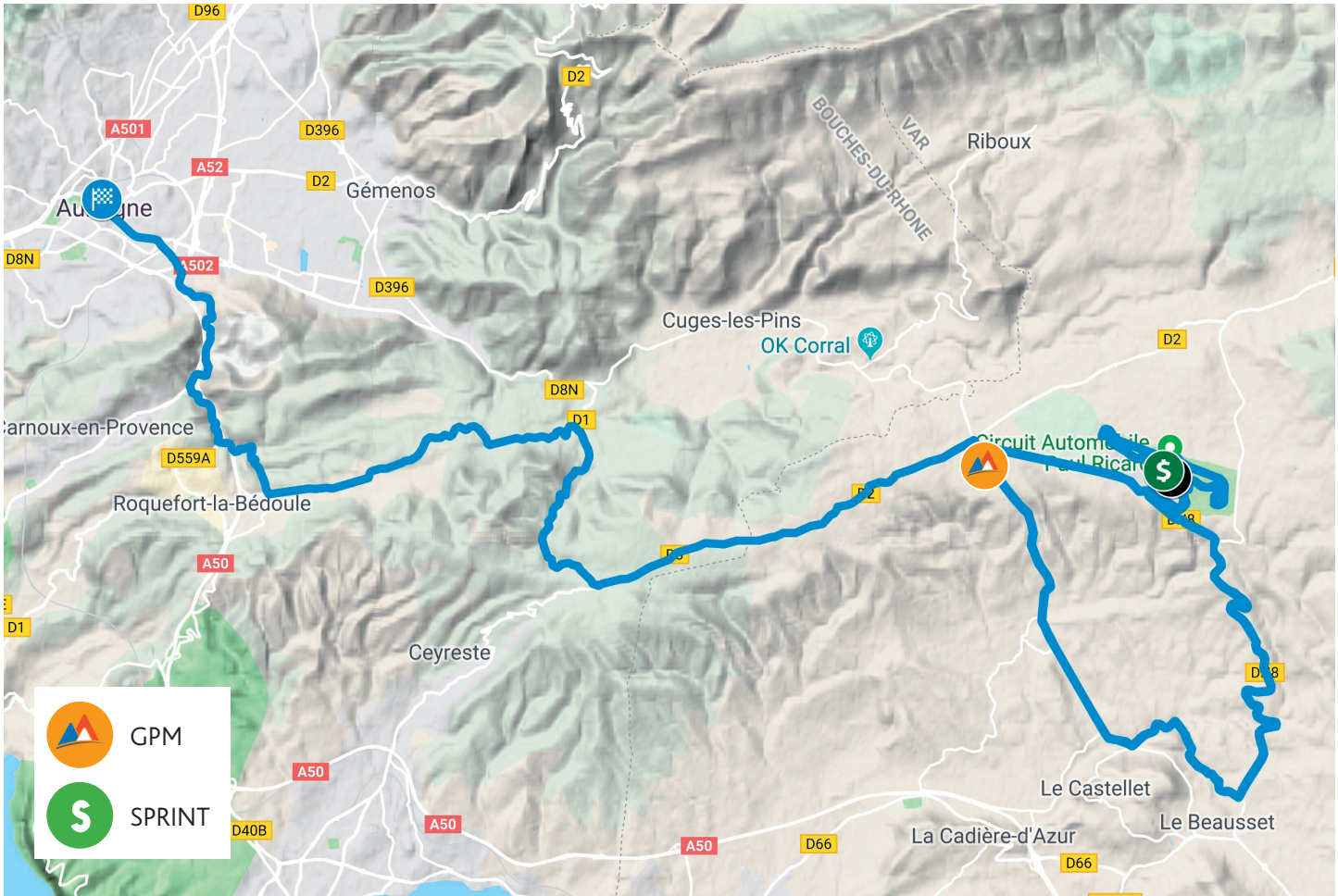
AUBAGNE, Carnoux, Roquefort La Bédoule, Roquefort, Ceyreste, Le Beausset, LE CASTELLET

ARRIVÉE : CIRCUIT DU CASTELLET

### JOUR 3 / Etape 3 : DEPART AUBAGNE

- DEPART** Ligne de départ
- PPO** P.P.O.
- T** Parking TEAM
- VIP** Parking VIP
- P** Parking Presse
- CP** Car Podium
- A** Accueil Permanence
- V** Village





KILOMETRES			HORAIRES DE COURSE	
A parcourir	Parcours depuis le KM 0	Itinéraire	ITINERAIRE: (dont 4,7 km de fictif)	
			45 km / h	40 km / h
185,8			11:30	11:30
			11:45:00	11:45:00
181,1	0	D559A		
180	1,1	D559A	11:46:28	11:46:39
179,5	1,6	D43C	11:47:08	11:47:24
179,2	1,9	D43C	11:47:32	11:47:51
178,2	2,9	D1	11:48:52	11:49:21
172	9,1	D3D	11:57:08	11:58:39
168,2	12,9	D3	12:02:12	12:04:21
161,1	20	D8N	12:11:40	12:15:00
158	23,1	D8N	12:15:48	12:19:39
148,2	32,9	D8N	12:28:52	12:34:21
146,8	34,3	D8N	12:30:44	12:36:27
140,4	40,7	D8N	12:39:16	12:46:03
140,3	40,8	Av. Souvenir	12:39:24	12:46:12
140,1	41	Allée des Primevères	12:39:40	12:46:30
139,7	41,4	Chemin des Faremberts	12:40:12	12:47:06
137,1	44	D26	12:43:40	12:51:00
137	44,1	D26	12:43:48	12:51:09
136,9	44,2	D626	12:43:56	12:51:18
131,5	49,6	D626	12:51:08	12:59:24
131,3	49,8	D3	12:51:24	12:59:42
131,2	49,9	D8N	12:51:32	12:59:51
128,1	53	D8N	12:55:40	13:04:30
118,3	62,8	D8N	13:08:44	13:19:12
116,9	64,2	D8N	13:10:36	13:21:18
110,5	70,6	D8N	13:19:08	13:30:54
110,4	70,7	Av. Souvenir	13:19:16	13:31:03
110,2	70,9	Allée des Primevères	13:19:32	13:31:21
109,8	71,3	Chemin des Faremberts	13:20:04	13:31:57
107,2	73,9	D26	13:23:32	13:35:51
107,1	74	D26	13:23:40	13:36:00
107	74,1	D626	13:23:48	13:36:09
101,3	79,8	D3	13:31:24	13:44:42
101,2	79,9	D8N	13:31:32	13:44:51
98,1	83	D8N	13:35:40	13:49:30
88,3	92,8	D8N	13:48:44	14:04:12
86,9	94,2	D8N	13:50:36	14:06:18
80,3	100,8	D8N	13:59:24	14:16:12
80,2	100,9	Av. Souvenir	13:59:32	14:16:21
80	101,1	Allée des Primevères	13:59:48	14:16:39
79,6	101,5	Chemin des Faremberts	14:00:20	14:17:15
77	104,1	D26	14:03:48	14:21:09
76,9	104,2	D26	14:03:56	14:21:18
76,8	104,3	D626	14:04:04	14:21:27
71,3	109,8	D626	14:11:24	14:29:42
71,1	110	D3	14:11:40	14:30:00
71	110,1	D8N	14:11:48	14:30:09
67,6	113,5	D8N	14:16:20	14:35:15
57,8	123,3	D8N	14:29:24	14:49:57
56,4	124,7	D8N	14:31:16	14:52:03
50	131,1	D8N	14:39:48	15:01:39
49,9	131,2	Av. Souvenir	14:39:56	15:01:48
49,7	131,4	Allée des Primevères	14:40:12	15:02:06
49,3	131,8	Chemin des Faremberts	14:40:44	15:02:42
46,7	134,4	D26	14:44:12	15:06:36
46,6	134,5	D26	14:44:20	15:06:45
46,5	134,6	D626	14:44:28	15:06:54
40,8	140,3	D3	14:52:04	15:15:27
40,7	140,4	D8N	14:52:12	15:15:36
37,7	143,4	D8N	14:56:12	15:20:06
27,9	153,2	D8N	15:09:16	15:34:48
26,5	154,6	D8N	15:11:08	15:36:54
20,1	161	D8N	15:19:40	15:46:30
20	161,1	Av. Souvenir	15:19:48	15:46:39

19,8	161,3	Allée des Primevères	Prendre à droite "Allée des Primevères" en direction du Brulât / <b>ATTENTION ROUTE ETROITE</b>	15:20:04	15:46:57
19,4	161,7	Chemin des Faremberts	Continuer sur le Chemin des Faremberts / <b>ATTENTION ROUTE ETROITE</b>	15:20:36	15:47:33
16,7	164,4	D26	Prendre à droite la D26 (Boulevards des Acacias)	15:24:12	15:51:36
16,6	164,5	D26	Entrer dans le Brulât	15:24:20	15:51:45
16,5	164,6	D626	Continuer sur la droite par la D626 ( Av. du Mistral)	15:24:28	15:51:54
10,9	170,2	D626	<b>GPM Sommet du Brulât (Niveau Résidence Eden Park)</b>	15:31:56	16:00:18
10,7	170,4	D3	Prendre la D3 en direction de Aubagne / Signe / Méoune	15:32:12	16:00:36
10,6	170,5	D8N	Prendre à droite en direction du Circuit du Castellet / Toulon / D8N	15:32:20	16:00:45
7,6	173,5	D8N	Entrer dans le Circuit du Castellet pour une boucle de 9,8 km	15:36:20	16:05:15
0	181,1	Circuit	<b>Arrivée - Circuit du Castellet</b>	15:46:28	16:16:39

**JOUR 3 / Etape 3 :  
PARCOURS DANS LE  
CIRCUIT PAUL RICARD**

**4 TOURS**

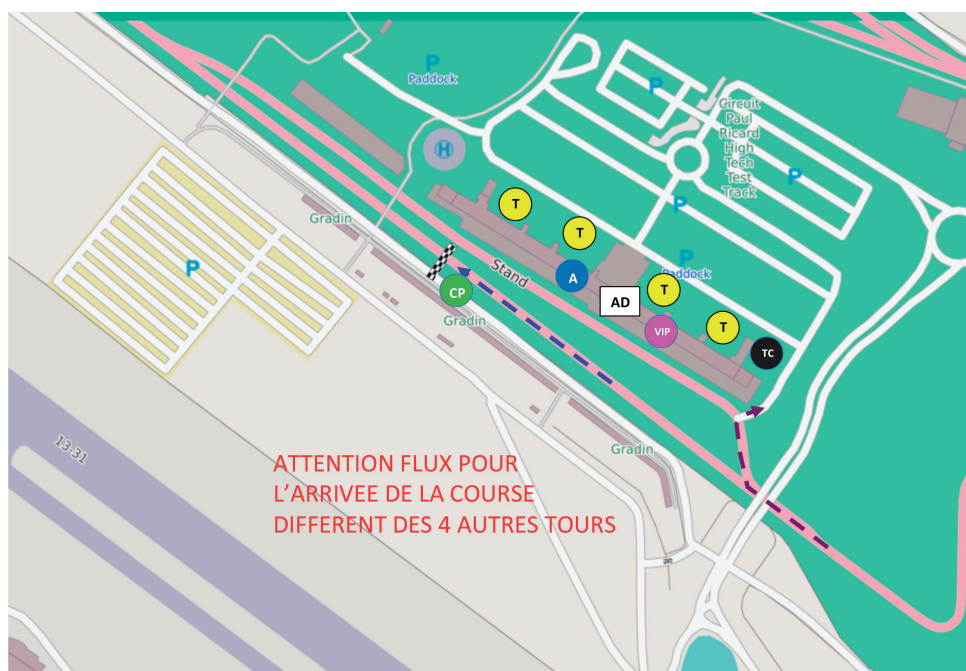
- > Parcours aller
- > Parcours retour



**JOUR 3 / Etape 3 :  
ARRIVEE  
CIRCUIT PAUL RICARD**



- AD Contrôle Anti - Dopage
- > Parcours Course
- > Déviation
- CP Car Podium
- T Parking TEAM
- VIP Parking VIP
- P Parking Presse
- A Accueil Permanence
- V Village
- TC Tv Compound



ARRIVÉE LIGNE DROITE DU CIRCUIT PAUL RICARD À L'EXTRÉMITÉ D'UNE LIGNE DROITE DE 330 M