

# Wegwijzer - Itinéraire

	km +	km -	39 km/h	42 km/h	45 km/h
<b>Antwerpen</b>					
<b>Antwerpen</b>					
<p><b>Officiële start - Départ Fictif</b></p> <p>Steenplein, Ernest Van Dijkkaai, Jordaenskaai, Orteliuskaai, Van Meterenkaai, Brouwersvliet, Oude Leeuwenrui, Zeevaartstraat, Ankerrui, Koeikensgracht, Italiëlei (N1), Tunnelplaats (N49a), Waaslandtunnel (N49a)</p> <p>Waaslandtunnel (N49a)</p>	-9.4		10:30	10:30	10:30
<b>Linkeroever</b>					
<p>Charles De Costerlaan (N49a), Halewijnlaan (N70), Blanceflourlaan, Blanceflourlaan, Beatrijslaan, Beatrijslaan</p>	-7.4		10:34	10:35	10:35
	-5.6		10:36	10:37	10:38
<b>Zwijndrecht</b>					
<b>Burcht</b>					
Koningin Astridlaan	-0.8		10:44	10:44	10:44
Koningin Astridlaan, Kaaiplein, Dorpstraat	-0.5		10:44	10:44	10:44
<b>Officiële Start - Départ Réel</b>					
Na 9.3km neutralisatie, aan kerk	0.0	267.0	10:45	10:45	10:45
Dorpstraat, Dorpstraat, Heirbaan, Heirbaan, Kruibeeksesteenweg					
Kruibeeksesteenweg, Kruibeeksesteenweg (N419)	1.7	265.3	10:48	10:48	10:47
<b>Oost-Vlaanderen</b>					
<b>Kruibeke</b>					
Burchtstraat (N419)	2.8	264.2	10:49	10:49	10:49
Burchtstraat (N419), Molenstraat	4.0	263.0	10:51	10:51	10:50
Molenstraat, Beverenstraat, E17	5.4	261.6	10:53	10:53	10:52
<b>Beveren</b>					
<b>Melsele</b>					
Kruibeeksesteenweg, Heirbaan	6.8	260.2	10:56	10:55	10:54
<b>Haasdonk</b>					
Heirbaan	7.7	259.3	10:57	10:56	10:55
Heirbaan, Keizerstraat, Pastoor Verwilghenplein, Willem Van Doornyckstraat (N485), Bankstraat	8.8	258.2	10:59	10:58	10:57
Bankstraat	10.9	256.1	11:02	11:01	11:00
<b>Sint-Niklaas</b>					
Krekelstraat, Haasdonksesteenweg	11.5	255.5	11:03	11:01	11:00
<b>Temse</b>					
Haasdonksesteenweg, Velle, Eigenlo	12.8	254.2	11:05	11:03	11:02
<b>Sint-Niklaas</b>					
Eigenlostraat, (54/39, 11h24 en 11h36), Eigenlostraat, Houten Schoen, Hertjen	15.1	251.9	11:08	11:07	11:05
Hertjen, Koningin Astridlaan (N70)	16.8	250.2	11:11	11:09	11:08
Parklaan (N16), Parklaan (N16), Grote Markt (N16), Grote Markt (N16), Parkstraat (N16)	18.4	248.6	11:13	11:11	11:10
Onze-Lieve-Vrouwplein (N16), Onze-Lieve-Vrouwstraat (N16), Grote Markt (N16), Parklaan (N16), Parklaan (N16)	20.1	246.9	11:16	11:14	11:12
Koningin Astridlaan (N70), Tereken, Tereken, Tereken	21.7	245.3	11:19	11:16	11:14
Dendermondse Steenweg, E17, Kettermuitstraat, Nieuwe Steenweg (N41)	23.0	244.0	11:20	11:18	11:16
<b>Temse</b>					



Zondag 7 april - Dimanche 7 avril 2019

Ronde van Vlaanderen

Eliterenners - Coureurs Elite

# Wegwijzer - Itinéraire

	km +	km -	39 km/h	42 km/h	45 km/h
<b>Elversele</b> ↑ Nieuwe Steenweg (N41), ↑ Rijksweg (N41)	25.2	241.8	11:24	11:21	11:19
<b>Hamme</b> <b>Hamme</b> ↑ Rijksweg (N60), ⚠️ ↩ Biezestraat (N470)	28.0	239.0	11:28	11:25	11:22
⚠️ ↩ Biezestraat (N470), ↩ Roodkruisstraat (N470), ↩ Marktplein (N470) ⚠️ ⚠️ ↩ Plezantstraat (N470), ↩ Slangstraat (N470), ⚠️ ↩ Damstraat (N470) ⚠️ ⚠️ ↩ Hooirt (N470), ↩ Neerstraat, ↩ Spurt, ↩ Theet (N470), ↩ Weverstraat	28.7	238.3	11:29	11:26	11:23
⚠️ ↩ Weverstraat, ↩ Meerstraat, ↩ Lippeveld, ↩ Lippeveld	33.0	234.0	11:36	11:32	11:29
<b>Zogge</b> ⚠️ ↩ Zogge ⚠️ ⚠️ ↩ Heirbaan (N446), ↩ Bookmolenstraat	35.1	231.9	11:39	11:35	11:32
<b>Zele</b> ↩ Hansevelde ⚠️ ⚠️ ⚠️ ↩ Huivelde ⚠️ ⚠️ ⚠️ (57/17 - 11h24 en 11h30), ↩ Europalaan (N47), ↩ ↩ Dendermondebaan	36.3	230.7	11:41	11:37	11:33
⚠️ ↩ Dendermondebaan ⚠️ ⚠️ ⚠️ ↩ Dokter Armand Rubbensstraat, ↩ Markt, ↩ Cesar Meeuwsstraat ⚠️ ↩ Oudburgstraat ⚠️ ↩ Kouterstraat ⚠️ ⚠️ ↩ Gentssesteenweg	39.0	228.0	11:45	11:41	11:37
⚠️ ↩ Gentssesteenweg (N445) ⚠️ ⚠️ ⚠️	42.6	224.4	11:51	11:46	11:42
<b>Berlare</b> <b>Overmere</b> ↩ Dendermondsesteenweg (N445), ↩ Donklaan (N467)	45.1	221.9	11:55	11:50	11:45
<b>Donk</b> ⚠️ ↩ Donklaan (N467) ⚠️	45.7	221.3	11:55	11:50	11:46
<b>Berlare</b> ↩ Donklaan (N467)	46.8	220.2	11:57	11:52	11:47
⚠️ ↩ Donklaan (N467), ↩ Blauwhofdreef (N467)	47.2	219.8	11:58	11:52	11:48
⚠️ ↩ Nieuwstraat (N467), ↩ Dorp (N467), ↩ Dorp (N467), ↩ Frankrijkstraat (N467), ↩ Sint-Annalein (N467), ↩ Emiel Hertecantlaan (N467), ↩ Brugstraat (N467)	49.1	217.9	12:01	11:55	11:50
⚠️ ↩ Brugstraat (N467), ⚠️ Schelde	51.6	215.4	12:04	11:59	11:54
<b>Dendermonde</b> <b>Schoonaarde</b> ↩ Brugstraat (N467), ↩ Schoonaardebaan (N416), ↩ Moleneinde ⚠️ (53/68 - 11h21 en 11h39) ⚠️	52.1	214.9	12:05	11:59	11:55
⚠️ ↩ Vrankrijkstraat ⚠️ ↩ Migrostraat ⚠️ ⚠️	53.0	214.0	12:07	12:01	11:56
<b>Aalst</b> <b>Gijzegem</b> ↩ Pachthofstraat	54.7	212.3	12:09	12:03	11:58
⚠️ ↩ Pachthofstraat ⚠️ ⚠️ ↩ Steenweg naar Oudegem (N406) ⚠️ ↩ Steenweg naar Oudegem (N406)	55.4	211.6	12:10	12:04	11:59
<b>Hofstade</b> ↩ Steenweg op Dendermonde (N41) ⚠️ ⚠️ ⚠️ ↩ Steenweg op Dendermonde (N41) ⚠️ ⚠️ ↩ Dekkersweg (N41)	57.0	210.0	12:13	12:06	12:01
<b>Aalst</b> ↩ Dendermondsesteenweg (N41) ⚠️ ↩ Dendermondsesteenweg (N41) ⚠️ ⚠️ ↩ Esplanadeplein, ↩ Esplanadeplein, ↩ Stationstraat, ↩ Stationsplein, ↩ Dokter André Sierensstraat, ↩ Werf, ⚠️ ↩ Werf, ↩ Molenstraat	60.1	206.9	12:18	12:11	12:05
↩ Grote Markt, ↩ Nieuwstraat, ↩ Vlaanderenstraat, ↩ Gentsstraat, ⚠️ ↩ Gentssesteenweg (N9), ⚠️ ↩ Gentssesteenweg (N9), ⚠️ R41 ↩ Gentssesteenweg (N9) ⚠️ ⚠️	62.5	204.5	12:21	12:14	12:08
<b>Erpe-Mere</b> <b>Erpe</b> ↩ Gentssesteenweg (N9), ⚠️ ↩ Oudenaardsesteenweg (N46), ↩ Dorpstraat (N46a) ⚠️ ↩ Erpedorp	65.6	201.4	12:26	12:19	12:12



Zondag 7 april - Dimanche 7 avril 2019  
Ronde van Vlaanderen  
Eliterenners - Coureurs Elite

# Wegwijzer - Itinéraire

	km +	km -	39 km/h	42 km/h	45 km/h
Erpedorp      Erpedorp,  Rooseveltlaan	66.5	200.5	12:27	12:20	12:14
<b>Mere</b>	68.4	198.6	12:30	12:23	12:16
Vijverstraat,  Bergstraat,   Steenstraat,  Steenstraat    Kerkhofstraat,   Diepestraat					
Diepestraat,  Broekstraat,   Doorsteekstraat	70.1	196.9	12:33	12:25	12:19
<b>Aaigem</b>	71.2	195.8	12:35	12:27	12:20
Hazelbeek   Kortemunt,   Dikkelindestraat					
Dikkelindestraat    Kwakkel	73.9	193.1	12:39	12:31	12:24
Kwakkel	74.4	192.6	12:40	12:31	12:24
<b>Herzele</b>					
<b>Ressegem</b>	75.0	192.0	12:40	12:32	12:25
Ressegemstraat	75.0	192.0	12:40	12:32	12:25
Ressegemstraat	76.1	190.9	12:42	12:34	12:27
<b>Herzele</b>	76.2	190.8	12:42	12:34	12:27
Ressegemstraat					
Peperstraat,  Peperstraat,  Groenlaan (N464)   Hoogstraat   Hoogstraat	76.8	190.2	12:43	12:35	12:27
Hoogstraat	78.8	188.2	12:46	12:38	12:30
<b>Zottegem</b>					
<b>Grotenberge</b>	79.7	187.3	12:48	12:39	12:31
Leenstraat,    Leenstraat,  N42A  Grotstraat,  Grotenbergestraat					
<b>Zottegem</b>	82.6	184.4	12:52	12:43	12:35
Grotenbergestraat,  Broeder Mareslaan,   Godveerdegemstraat (N454),   Léonce Roelsstraat (N454),  Van Aelbroekstraat (N454),  Stationsplein (N454),  Stationsstraat,  Markt,   Heldenlaan (N462),   Désiré Van Den Bosschestraat (N462),  Bruggenhoek (N462),  Elenestraat					
<b>Velzeke-Ruddershove</b>	85.9	181.1	12:57	12:48	12:40
Lippenseweg,  Lippenhovestraat					
<b>Lippenhovestraat 1300m</b>	86.9	180.1	12:59	12:49	12:41
Beugelstraat,  Romeins Plein,  Paddestraat					
<b>Paddestraat 1500m</b>	88.4	178.6	13:01	12:51	12:43
Ruddershovestraat,   Ruddershovestraat,   Provinciebaan (N46)					
<b>Zwalm</b>					
<b>Hundelgem</b>	91.5	175.5	13:06	12:56	12:47
Hundelgemsebaan (N46)					
<b>Beerlegem</b>	93.4	173.6	13:09	12:58	12:50
Latemdreef (N46)					
<b>Paulatem</b>	93.7	173.3	13:09	12:59	12:50
Latemdreef (N46)					
<b>Sint-Maria-Latem</b>	95.0	172.0	13:11	13:01	12:52
Latemdreef (N46)					
Latemdreef (N46)	95.2	171.8	13:12	13:01	12:52
Latemdreef (N46)	95.9	171.1	13:13	13:02	12:53
<b>Nederzwalm</b>	96.5	170.5	13:14	13:03	12:54
Latemdreef (N46),   Hoogstraat (N46)					
<b>Oudenaarde</b>					
<b>Welden</b>	97.3	169.7	13:15	13:04	12:55
Weldenstraat (N46)					
<b>Mater</b>	99.4	167.6	13:18	13:07	12:58
Nederenamestraat (N46)					



Zondag 7 april - Dimanche 7 avril 2019

Ronde van Vlaanderen

Eliterenners - Coureurs Elite

# Wegwijzer - Itinéraire

	km +	km -	39 km/h	42 km/h	45 km/h
<b>Nederename</b>	100.0	167.0	13:19	13:08	12:58
↑ Nederenamestraat (N46)					
<b>Ename</b>					
↑ Abdijstraat (N46), → Lotharingenstraat					
<b>Oudenaarde</b>	101.9	165.1	13:22	13:11	13:01
↑ Lotharingenstraat, ⚠ (Schelde), ↻ ↻ ↻ Scheldekant, ↑ Eindrieskaai, → Simon de Paepstraat, ↑ Parkstraat, ↑ Gentiel Antheunisplein, ⚠ ↻ ↻ Woeker (N453), ↑ Achter de Wacht (N453), ↻ ↻ Wijngaardstraat (N453), ↑ Tacambaroplein (N453), ↻ ↻ Hoogstraat (N453) ⚠ ⚠ ↑ Markt (N453)					
↻ ↻ Markt (N453) <b>Centrum Ronde Van Vlaanderen</b> ↻ ↻ Mathijs Casteleinstraat ⚠ Schelde, ↻ ↻ Diependale	105.5	161.5	13:27	13:16	13:06
<b>Leupegem</b>	106.4	160.6	13:29	13:17	13:07
↑ Diependale, ↻ ↻ Leupegemstraat (N8), ↑ Dr Honoré De Wolfstraat, ⚠ (86/40 - 12h43 en 13h16)					
⚠ ↑ Dokter Honoré Dewolfstraat (N8), ↻ ↻ Berchemweg (N8) ⚠	106.9	160.1	13:30	13:18	13:08
<b>Melden</b>	107.9	159.1	13:31	13:19	13:09
↑ Berchemweg (N8)					
⊠ <b>Bevoorrading-Ravitaillement</b> (langs de N8)	108.1	158.9	13:31	13:20	13:09
↑ Berchemweg (N60)					
<b>Kluisbergen</b>					
<b>Berchem</b>	111.9	155.1	13:37	13:25	13:14
↑ Oudenaardebaan (N8), ↻ Stationstraat (N36)					
⚠ ↑ Stationstraat (N36), ↻ Paddestraat	115.2	151.8	13:42	13:30	13:19
⚠ ↑ Paddestraat, → Broektestraat	116.1	150.9	13:44	13:31	13:20
<b>Kwaremont</b>	116.9	150.1	13:45	13:32	13:21
↑ Broektestraat					
⚠ ↑ Broektestraat, ↑ Kwaremontplein, ↑ Schilderstraat	117.8	149.2	13:46	13:33	13:22
⚠ ↑ Schilderstraat	118.2	148.8	13:47	13:34	13:23
⚠ <b>Helling / Côte 1: Oude Kwaremont</b>	119.1	147.9	13:48	13:35	13:24
2200m - Gem. 4% - Max. 11,6% - 1500m					
⚠ ↻ Ronsebaan (N36), ↻ Ronde van Vlaanderenstraat, ↻ Ronsebaan (N36)					
<b>Ronse</b>	121.3	145.7	13:52	13:38	13:27
↑ Berchemsesteenweg (N36), ↻ ↻ Zandstraat (N425)					
<b>Hotond</b>	122.8	144.2	13:54	13:41	13:29
↑ Zandstraat (N425)					
<b>Kluisbergen</b>					
<b>Zulzeke</b>	123.7	143.3	13:55	13:42	13:30
↻ Hoogbergstraat					
⚠ ↑ Hoogbergstraat ⚠ ↻ ↻ Zulzekestraat ⚠ ⚠	125.7	141.3	13:59	13:45	13:33
⚠ ↻ ↻ Pladutsestraat	127.1	139.9	14:01	13:47	13:35
<b>Oudenaarde</b>					
<b>Melden</b>	127.4	139.6	14:01	13:47	13:35
↑ Pladutsestraat, ↻ ↻ Walkenaarsweg, ↻ Kortekeerstraat					
<b>Maarkedal</b>					
<b>Nukerke</b>	128.9	138.1	14:03	13:49	13:37
↑ Kortekeer					
⚠ <b>Helling / Côte 2: Kortekeer</b>	129.6	137.4	14:04	13:50	13:38
1.000m - Gem. 6,4% - Max. 17%, ↻ Heidje, ⚠ ↻ Rijksweg (N60)					
<b>Oudenaarde</b>					



Zondag 7 april - Dimanche 7 avril 2019

Ronde van Vlaanderen

Eliterenners - Coureurs Elite



























































































# Wegwijzer - Itinéraire

	km +	km -	39 km/h	42 km/h	45 km/h
<b>Melden</b> ↑ Ronseweg (N60)	131.3	135.7	14:07	13:53	13:40
<b>Maarkedal</b> <b>Etikhove</b> ↑ Rijksweg (N60)	131.6	135.4	14:08	13:53	13:41
<b>Oudenaarde</b> <b>Leupegem</b> ↑ Ronseweg (N60), → Schorisseweg (N457)	132.8	134.2	14:09	13:55	13:42
<b>Maarkedal</b> <b>Etikhove</b> ↑ Oudenaardeweg (N457), ⚠ (86/xx - hh.mm), ← Ladeuze	133.3	133.7	14:10	13:56	13:43
<b>Oudenaarde</b> <b>Leupegem</b> ↑ Ladeuzestraat,	135.3	131.7	14:13	13:58	13:45
▲ <b>Helling / Côte 3: Ladeuze</b> 1.100m - Gem. 5.8% - Max. 12.2% ↑ Ladeuzestraat, ⚠ → Ommelozen Boom, ↕ ↕ Geraardsbergenstraat (N8)	135.8	131.2	14:14	13:59	13:46
<b>Volkegem</b> ↑ Geraardsbergenstraat (N8), ← Steenbergstraat	136.4	130.6	14:15	14:00	13:47
🏠 ↑ Steenbergstraat, ↕ ↕ Rogier Van Brakelstraat, ↑ De La Kethulleplein 🏠 🏠 50m ↑ Volkegemberg, → Wolvenberg	137.9	129.1	14:17	14:02	13:49
▲ <b>Helling / Côte 4: Wolvenberg</b> 645m - Gem. 7,9% - Max. 17,3%	139.5	127.5	14:20	14:04	13:51
<b>Mater</b> 🏠 Holleweg 1500m → Holleweg (N441), ⚠ ← Hauwaart (N8)	139.6	127.4	14:20	14:04	13:51
<b>Horebeke</b> <b>Sint-Maria-Horebeke</b> ↑ Heerweg (N8) ↕ ↕ Bovenstraat	142.8	124.2	14:25	14:09	13:56
🏠 <b>Sint-Kornelis-Horebeke</b> ↑ Bovenstraat, → Haaghoek	144.0	123.0	14:27	14:11	13:57
🏠 Haaghoek 2000m	144.7	122.3	14:28	14:12	13:58
🏠 ↑ Haaghoek	145.3	121.7	14:29	14:13	13:59
🏠 ↑ Haaghoek	145.4	121.6	14:29	14:13	13:59
<b>Brakel</b> <b>Zegelsem</b> ↑ Haaghoek, ← Leberg	146.4	120.6	14:30	14:14	14:00
▲ <b>Helling / Côte 5: Leberg</b> 950m - Gem 4,2% - Max 13,8% ↕ ↕ Pottenberg	148.3	118.7	14:33	14:17	14:03
<b>Elst</b> ↑ Pottenberg, ⚠ N415 ↑ ↕ Lepelstraat	148.7	118.3	14:34	14:17	14:03
🏠 ↑ Lepelstraat, ↕ ↕ Lepelstraat	148.8	118.2	14:34	14:18	14:03
🏠 ↑ Lepelstraat	149.3	117.7	14:35	14:18	14:04
<b>Michelbeke</b> ↑ Lepelstraat	149.8	117.2	14:36	14:19	14:05
🏠 ↕ ↕ Guido Gezellelaan, ↕ ↕ Groenstraat ⚠ ↑ Riedeplein	150.2	116.8	14:36	14:20	14:05
<b>Sint-Maria-Oudenhove</b> ↑ Berendries	151.5	115.5	14:38	14:21	14:07

# Wegwijzer - Itinéraire

	km +	km -	39 km/h	42 km/h	45 km/h
<p><b>Helling / Côte 6: Berendries</b></p> <p>940m - Gem. 7% - Max. 12,3%</p> <p>  Kasteeldreef (N462)</p>	152.3	114.7	14:39	14:23	14:08
<p><b>Nederbrakel</b></p> <p>  Molenberg (N462),  Moriaanstraat (N462)</p>	153.7	113.3	14:42	14:25	14:10
<p>  Moriaanstraat (N462),  Watermolenstraat (N462),  Watermolenstraat ,  Neerstraat (N8),  Hoogstraat (N8) ,  Kasteelstraat (N8),   Geraardsbergsestraat (N8c) ,  Rondweg (N8c),  Warande ,  Dr. De Drijverstraat,  Ten Bossestraat</p>	155.3	111.7	14:44	14:27	14:12
<p><b>Helling / Côte 7: Tenbosse</b></p> <p>450m - Gem. 6,9% - Max. 8,7%</p> <p> Olifantstraat,  Wijnstraat,   Geraardsbergsestraat (N493)</p>	159.1	107.9	14:50	14:32	14:17
<p><b>Parike</b></p> <p> Geraardsbergsestraat (N493),  Steenweg (N493)</p>	159.8	107.2	14:51	14:33	14:18
<p>  Steenweg (N493) </p>	160.9	106.1	14:53	14:35	14:20
<p>  Steenweg (N493)</p>	161.9	105.1	14:54	14:36	14:21
<p><b>Geraardsbergen</b></p>					
<p><b>Zarlarding</b></p> <p> Oudenaardsestraat (N493),  Oudenaardsestraat (N493),  Oudenaardsestraat (N493)</p>	162.4	104.6	14:55	14:37	14:22
<p><b>Geraardsbergen</b></p> <p> Oudenaardsestraat (N493),  N42  Oudenaardsestraat,  Grotestraat,  Brugstraat,  Markt,  Markt,  Vesten , (Volgers:  Vesten -  Oude Steenweg),  Oudebergstraat ,  Muur,  Kapelmuur</p>	165.0	102.0	14:59	14:41	14:25
<p><b>Helling / Côte 8: Muur - Kapelmuur</b></p> <p>475m - Gem. 9,3% - Max. 19,8%</p> <p> Driepikkel,  Oude Steenweg,  Edingseweg (N495),   Guillemijnlaan (N496)</p>	169.5	97.5	15:06	14:47	14:31
<p>  Guillemijnlaan (N496)   Dender,  Guillemijnlaan (N496),  Verhaegenlaan (N496),  Lessensstraat (N496),  Groteweg (N496) </p>	170.1	96.9	15:07	14:48	14:32
<p><b>Overboelare</b></p> <p>  Groteweg (N496),   Hogeweg</p>	173.9	93.1	15:13	14:54	14:37
<p><b>Goferdinge</b></p> <p> Zarlardingstraat    Kastanjestraat</p>	175.1	91.9	15:14	14:55	14:39
<p><b>Zarlarding</b></p> <p> Kanakkendries</p>	176.6	90.4	15:17	14:57	14:40
<p>  Kanakkendries,   Rekestraat</p>	176.7	90.3	15:17	14:58	14:41
<p><b>Brakel</b></p>					
<p><b>Everbeek</b></p> <p> Rekestraat,   Lessenstraat,  Everbeekplaat,  Reepstraat,  Klaaie</p>	177.8	89.2	15:19	14:59	14:42
<p>  Klaaie,   Priemstraat,  Steenberg,  Muieterij,  Muieterij,  Kroonstraat,  Kroonstraat,  Hoogbos,  Termelgelstraat</p>	180.2	86.8	15:22	15:02	14:45
<p><b>Nederbrakel</b></p> <p> Termelgelstraat,   Termelgerstraat,   Geraardsbergsestraat (N493),   Geraardsbergsestraat (N493),   Ronsestraat (N48)</p>	184.4	82.6	15:29	15:08	14:51
<p><b>Opbrakel</b></p> <p> Ronsestraat (N48)</p>	187.2	79.8	15:33	15:13	14:55
<p><b>Henegouwen - Hainaut</b></p>					
<p><b>Flobecq</b></p>					
<p>  Bevoorrading-Ravitaillement (langs de N48)</p>	191.2	75.8	15:39	15:18	15:00
<p> Houppe (N60)</p>	192.2	74.8	15:41	15:20	15:01

# Wegwijzer - Itinéraire

	km +	km -	39 km/h	42 km/h	45 km/h
<b>Ellezelles</b>  Chaussée de Ninove (N48)	193.2	73.8	15:42	15:21	15:03
<b>Oost-Vlaanderen</b> <b>Ronse</b>  Ninoofsesteenweg (N48),  Kanarieberg	194.4	72.6	15:44	15:23	15:04
 <b>Helling / Côte 9: Kanarieberg</b> 1000m - Gem. 7,7% - Max. 14%  Boekzitting,  Rijkswachtdreef,   Ommegangstraat (N454)	197.1	69.9	15:48	15:27	15:08
<b>Maarkedal</b> <b>Nukerke</b>  Ommegangstraat (N454),    Zandstraat (N425)	198.8	68.2	15:51	15:29	15:10
<b>Hotond</b>  Zandstraat (N425),   Berchemseweg (N36)	203.2	63.8	15:58	15:35	15:16
<b>Kluisbergen</b> <b>Kwaremont</b>  Ronsebaan (N36),  Ronde van Vlaanderenstraat, <b>Monument Karel Van Wijnendaele</b>   Ronsebaan (N36)	204.7	62.3	16:00	15:37	15:18
<b>Berchem</b>    Ronse Baan (N36)	208.6	58.4	16:06	15:43	15:23
  Stationsstraat (N36)   Paddestraat	209.0	58.0	16:07	15:44	15:24
  Paddestraat,  Broektestraat	209.1	57.9	16:07	15:44	15:24
<b>Kwaremont</b>  Broektestraat	210.0	57.0	16:08	15:45	15:25
  Broektestraat,  Kwaremontplein,  Schilderstraat	210.9	56.1	16:09	15:46	15:26
  Schilderstraat	211.3	55.7	16:10	15:47	15:27
 <b>Helling / Côte 10: Oude Kwaremont</b> 2200m - Gem. 4% - Max. 11,6% -  1500m	212.1	54.9	16:11	15:48	15:28
  Ronsebaan (N36),  Lamontstraat Renners :   Kalkhovenstraat Volgers :  Lamontstraat,  Lamontstraat,   Ter Boekerstraat,   Dalstraat,   Driesstraat (terug op parcours)	212.1	54.9	16:11	15:48	15:28
 Middelloopstraat,  Paterbergstraat					
 <b>Helling / Côte 11: Paterberg</b> 360m - Gem. 12,9% - Max. 20,3% -  360m	215.5	51.5	16:17	15:53	15:32
 Stooktestraat,    Driesstraat 					
<b>Zulzeke</b>  Pladutsestraat	218.2	48.8	16:21	15:57	15:36
<b>Oudenaarde</b> <b>Melden</b>   Walkenaarsweg Renners:    Rotelenberg Volgers:   Elststraat,   Rijksweg (N 60), na 100 m   Richting Oudenaarde Rijksweg (N 60),  Mariaborrestraat (terug op parcours)	219.5	47.5	16:23	15:59	15:38
 Rotelenberg,  Rotelenberg					
  Rotelenberg,   Steengat	221.4	45.6	16:26	16:01	15:40
  Koppenberg	221.7	45.3	16:26	16:02	15:41
 <b>Helling / Côte 12: Koppenberg</b> 600m - Gem. 11,6% - Max. 22% -  600m	222.2	44.8	16:27	16:03	15:41
 Koppenberg,  Koppenberg,  Koppenberg,   Rijksweg (N60),   Mariaborrestraat					

# Wegwijzer - Itinéraire

	km +	km -	39 km/h	42 km/h	45 km/h
<b>Maarkedal</b>					
<b>Etikhove</b>	226.2	40.8	16:33	16:08	15:47
Mariaborrestraat 2000m Zakstraat,  Steenbeekdries,  Stationsberg	226.2	40.8	16:33	16:08	15:47
<b>Helling / Côte 13: Steenbeekdries</b> 700m - Gem. 5,3% - Max. 6,7% Stationsberg  (gevaarlijke afdaling)  (86/34 - 15h13 en 16h46),  Stationsplein	227.6	39.4	16:35	16:10	15:49
Nederholbeekstraat, 5 x   (afwisselend links (3) en rechts (2)), 1 x   (links),	228.2	38.8	16:36	16:11	15:49
Nederholbeekstraat,  Boitsbank,  Taaienberg	229.1	37.9	16:37	16:12	15:50
<b>Helling / Côte 14: Taaienberg</b> 530m - Gem. 6,6% - Max. 15,8% -  500m Poesthemstraat,  Aatse Heerweg,  Drappendries,  Vlaamse Ardennenstraat	230.0	37.0	16:39	16:14	15:52
<b>Nukerke</b>	232.7	34.3	16:43	16:18	15:55
Rubberigtsbank,  Ommegangstraat (N454)					
<b>Ronse</b>	235.6	31.4	16:48	16:22	15:59
Hogerlucht					
Hogerlucht,  Kammeland,  Broeke,  Broeke,  Stefaan-Modest Glorieuxlaan (N48b),  Sint-Pietersnieuwstraat,  Sint-Hermesstraat,  Watermolenstraat,  Kegelkaai,  Kruisstraat (N60),  Broekestraat (N45),  Oudestraat  450m	236.2	30.8	16:48	16:22	16:00
Oudestraat,  Kruisstraat (N60b),   Zandstraat (N425)	239.5	27.5	16:54	16:27	16:04
<b>Helling / Côte 15: Kruisberg/Hotond</b> 2500m - Gem. 5% - Max. 9% -  450m Zandstraat (N425),  Berchemseweg (N36)	241.4	25.6	16:56	16:30	16:07
<b>Kluisbergen</b>					
<b>Kwaremont</b>	242.8	24.2	16:59	16:32	16:09
Ronsebaan (N36),  Ronde van Vlaanderenstraat					
<b>Collect Zone</b> Ronde van Vlaanderenstraat, <i>Monument Karel Van Wijnendaels</i> ,  Ronsebaan (N36)	243.7	23.3	17:00	16:33	16:10
<b>Berchem</b>	246.7	20.3	17:05	16:38	16:14
Ronse Baan (N36)					
Stationsstraat (N36)   Paddestraat (Volgers:  Stationsstraat tot aan Brug Schelde - N8)	247.1	19.9	17:05	16:38	16:15
Paddestraat,  Broektestraat	247.3	19.7	17:06	16:38	16:15
<b>Kwaremont</b>	248.1	18.9	17:07	16:40	16:16
Broektestraat					
Broektestraat,  Kwaremontplein,  Schilderstraat	249.0	18.0	17:08	16:41	16:17
Schilderstraat	249.4	17.6	17:09	16:41	16:18
<b>Helling / Côte 16: Oude Kwaremont</b> 2200m - Gem. 4% - Max. 11,6% -  1500m Ronsebaan (N36),  Lamontstraat,  Kalkhovenstraat,  Middelloopstraat,  Paterbergstraat	250.3	16.7	17:10	16:43	16:19
<b>Helling / Côte 17: Paterberg</b> 360m - Gem. 12,9% - Max. 20,3% -  360m Stooktestraat,  Driesstraat	253.7	13.3	17:15	16:48	16:23
<b>Berchem</b>	255.3	11.7	17:18	16:50	16:25
Bruggestraat					
Bruggestraat,  Brugzavel,  Parklaan,  Stationsstraat (N36),  Kerkstraat (N36),  Oudenaardebaan (N8)	256.1	10.9	17:19	16:51	16:27
Oudenaardebaan (N8),  Kerkstraat (N36) <i>Schelde</i>	257.8	9.2	17:22	16:53	16:29





Zondag 7 april - Dimanche 7 avril 2019

Ronde van Vlaanderen

Eliterenners - Coureurs Elite

# Wegwijzer - Itinéraire

	km +	km -	39 km/h	42 km/h	45 km/h
<b>West-Vlaanderen</b>					
<b>Avelgem</b>					
<b>Kerkhove</b>	258.1	8.9	17:22	16:54	16:29
↑ Brugstraat (N36)					
↓ ↑ Brugstraat (N36) ↻ ↻ ↻ Oudenaardesteenweg (N453)	258.2	8.8	17:22	16:54	16:29
↻ ↻ ↻ ↑ Oudenaardesteenweg (N453) ↻ ↻	259.0	8.0	17:24	16:55	16:30
<b>Oost-Vlaanderen</b>					
<b>Wortegem-Petegem</b>					
<b>Elsegem</b>	260.3	6.7	17:26	16:57	16:32
↑ Eeuwhoek (N453), ↑ Kortrijkstraat (N453)					
<b>Petegem-aan-de-Schelde</b>	262.2	4.8	17:28	17:00	16:35
↑ Kortrijkstraat (N453)					
↓ ↑ Kortrijkstraat (N453)	264.0	3.0	17:31	17:02	16:37
↻ ↻ ↻ ↑ Minderbroedersstraat (N453)	264.7	2.3	17:32	17:03	16:38
<b>Oudenaarde</b>					
<b>Bevere</b>	265.7	1.3	17:34	17:05	16:39
↑ Minderbroedersstraat (N453)					
↻ Aankomst	267.0	0.0	17:36	17:06	16:41