



wsc Rode Sportief

Woensdag 17 april - Mercredi 17 avril 2019
Brabantse Pijl - Flèche Brabançonne
Eliterenners - Coureurs Elite

Wegwijzer - Itinéraire

km + km - 39 km/h 41 km/h 43 km/h

Vlaams-Brabant

Leuven

Vertrek in stoet aan de Grote Markt, ter hoogte van het stadhuis, voor een geneutraliseerde vertrek van 5.9 met eerst een plaatselijke ronde van 3,8 km . -5.9 12:30 12:30 12:30

Départ en cortège à la Grand'Place, à hauteur de l'hôtel de ville, pour un départ neutralisé de 5.9 km avec d'abord un circuit local de 3.8.

Grote Markt, Mechelsestraat, Layensplein, Dirk Boutslaan, Brouwersstraat, Halvestraat, Mechelsestraat, Burchtstraat, Havenkant, Zoutstraat, M. Artoisplein, Diestsevest, Tiensevest, Martelarenplein, Bondgenotenlaan, Rector De Somerplein, Grote Markt (Passage Officieuze Start), Mechelsestraat, Layensplein, Dirk Boutslaan, Brouwersstraat, Tessenstraat, Brusselsestraat, Goudsbloemstraat, Tervuursestraat, Tervuursesteenweg (N3)

Heverlee

Officiële Start -0.1 12:40 12:40 12:40
 Tervuursesteenweg thv huisnummer 29 (N3), Sint-Jansbergsesteenweg (N253), Sint-Jansbergsesteenweg (N253), E40 0.0 195.3 12:40 12:40 12:40

Bertem

Korbeek-Dijle

Nijvelsebaan (N253) 4.1 191.2 12:46 12:46 12:46

Huldenberg

Neerijse

Langerodestraat (N253), Kapelbergstraat (N253), Dorpstraat (N253), Loonbeekstraat (N253) 6.3 189.0 12:50 12:49 12:49

Loonbeek

Sint-Jansbergsesteenweg (N253) 9.3 186.0 12:54 12:54 12:53

Huldenberg

L. Kriegelstraat (N253), R. Borremansstraat (N253), Smeysberg 11.3 184.0 12:57 12:56 12:56

Helling / Côte 1: Smeysberg

Smeysberg, Holstheide, Wolfshaegen 13.4 181.9 13:01 13:00 12:59

Overijse

Terlanen

Leuvensestraat, Abstraat 14.8 180.5 13:03 13:02 13:01

Tombeek

Abstraat, Waverssesteenweg (N4), Lanestraat, Bergstraat 16.7 178.6 13:06 13:04 13:03

Maleizen

Rameistraat, Poelweg, Keienstraat, Rozierensesteenweg, Terhulpensesteenweg (N253) 21.3 174.0 13:13 13:11 13:10

Brabant-Wallon

La Hulpe

Chaussée de La Hulpe (N253), Rue François Dubois (N253) Rue des Combattants (N253) Avenue Reine Astrid (N253), Avenue Reine Astrid (N253), Avenue Reine Astrid (N253), Avenue Reine Astrid (N253) 24.8 170.5 13:18 13:16 13:15

Lasne

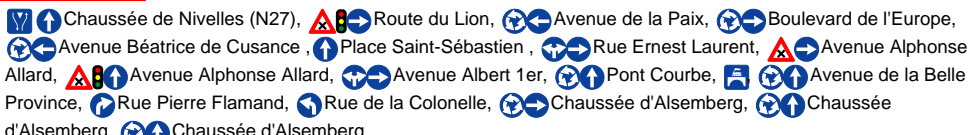











































































Ohain-Ransbeck

Chaussée de Louvain (N253) 28.5 166.8 13:24 13:22 13:20

Waterloo

Chaussée de Louvain (N253), Chaussée de Louvain (N253), Chaussée de Louvain (N253), Chaussée de Louvain (N253) - 31.9 163.4 13:29 13:27 13:25

Wegwijzer - Itinéraire

	km +	km -	39 km/h	41 km/h	43 km/h
Braine-l'Alleud  Chaussée de Nivelles (N27),  Route du Lion,  Avenue de la Paix,  Boulevard de l'Europe,  Avenue Béatrice de Cusance,  Place Saint-Sébastien,  Rue Ernest Laurent,  Avenue Alphonse Allard,  Avenue Alphonse Allard,  Avenue Albert 1er,  Pont Courbe,  Avenue de la Belle Province,  Rue Pierre Flamand,  Rue de la Colonelle,  Chaussée d'Alseberg,  Chaussée d'Alseberg,  Chaussée d'Alseberg	34.3	161.0	13:33	13:30	13:28
Helling / Côte 2: Chaussée d'Alseberg  Chaussée d' Alseberg	41.4	153.9	13:44	13:41	13:38
Vlaams-Brabant Sint-Genesius-Rode  Eigenbrakelse steenweg - <i>Chaussée de Braine-l'Alleud</i>	42.1	153.2	13:45	13:42	13:39
 Collect Zone  Eigenbrakelse steenweg - <i>Chaussée de Braine-l'Alleud</i>	42.4	152.9	13:45	13:42	13:39
Beersel Alseberg  Steenweg naar Eigenbrakel,  Winderickxplein,  Brusselsesteenweg,  Vanderveldelaan,	44.9	150.4	13:49	13:46	13:43
Helling / Côte 3: Alseberg  Pastoor Bolsstraat,  Pastoor Bolsstraat,  Alsebergsesteenweg,  Sanatoriumstraat,  Sanatoriumstraat,	45.5	149.8	13:50	13:47	13:43
Beersel  Sanatoriumstraat,  Sanatoriumstraat,  Laarheidestraat	47.7	147.6	13:53	13:50	13:47
Lot  Kesterbeeklaan,  Lotsesteenweg	49.5	145.8	13:56	13:52	13:49
Dworp  Lotsesteenweg	50.8	144.5	13:58	13:54	13:51
Helling / Côte 4: Bruine Put  Lotse steenweg,  Gravenhoflaan,  Alsebergsesteenweg,	51.8	143.5	14:00	13:56	13:52
Huizingen  Henry Torleylaan  E19,  Henry Torleylaan,  Menisberg,	54.1	141.2	14:03	13:59	13:56
Helling / Côte 5: Menisberg  Menisberg	55.6	139.7	14:06	14:01	13:58
Lot  Menisberg,  Kesterbeeklaan,  Ransberg,  Lakenberg,  Dworpsestraat,  Stationsstraat,  Albert Denystraat,  Zennestraat,  Beerselsestraat,  Beerselsestraat, (E19), Beerselsestraat	55.7	139.6	14:06	14:02	13:58
Beersel  Lotsestraat,  Lotsestraat	59.1	136.2	14:11	14:06	14:02
Helling / Côte 6: Lotsestraat  Lotsestraat,  Lotsestraat,  Herman Teirlinckplein,  Hoogstraat,  Kerkveldstraat,  Zavelstraat,  Grote Baan,  Grote Baan,  De Dekt,  Sanatoriumstraat, Laarheidestraat	60.2	135.1	14:13	14:08	14:04
Lot  Kesterbeeklaan,  Kesterbeeklaan,  Lotsesteenweg	65.4	129.9	14:21	14:16	14:11
Dworp  Lotsesteenweg	66.6	128.7	14:22	14:17	14:13
Helling / Côte 7: Bruine Put  Lotse steenweg,  Gravenhoflaan,  Alsebergsesteenweg,	67.7	127.6	14:24	14:19	14:14
Huizingen  Henry Torleylaan  E19,  Henry Torleylaan,	70.0	125.3	14:28	14:22	14:18



wsc Rode Sportief

Woensdag 17 april - Mercredi 17 avril 2019
Brabantse Pijl - Flèche Brabançonne
Eliterenners - Coureurs Elite

Wegwijzer - Itinéraire

	km +	km -	39 km/h	41 km/h	43 km/h
Bevoorrading - Ravitaillement ↑ Henry Torleylaan, → Menisberg,	70.1	125.2	14:28	14:23	14:18
Helling / Côte 8: Menisberg ↑ Menisberg	71.5	123.8	14:30	14:25	14:20
Lot ↑ Menisberg, ↑ Kesterbeeklaan, ⚠ ↑ Ransberg, ← Lakenberg, ↑ Dworpsestraat, ↻ Stationsstraat, → Albert Denystraat, ↻ ↻ Zennestraat, ↑ Beerselsestraat, ↻ ↻ Beerselsestraat, ↻ (E19), ↑ Beerselsestraat	71.6	123.7	14:30	14:25	14:20
Beersel ↑ Lotsestraat, ↻ ↻ Lotsestraat	74.9	120.4	14:35	14:30	14:25
Helling / Côte 9: Lotsestraat ↑ Lotsestraat, → Lotsestraat, ↻ Herman Teirlinckplein, → Hoogstraat, ← Kerkveldstraat, ↻ ↻ Zavelstraat, ↻ ↻ Grote Baan, ↻ ↻ Grote Baan, ↑ De Dekt, ↻ ↻ Sanatoriumstraat	76.1	119.2	14:37	14:31	14:26
Alseberg ↑ Sanatoriumstraat, ↻ ↻ Sanatoriumstraat, ⚠ ↻ ↻ Alsebergsteenweg, ↻ Brusselsesteenweg, ⚠ ↻ ↻ Brusselsesteenweg, ⚠ ↻ ↻ Brusselsesteenweg, ↻ Winderickxplein, ↑ Steenweg naar Eigenbrakel, ⚠ ↻ ↻ Steenweg naar Eigenbrakel	79.9	115.4	14:43	14:37	14:31
Sint-Genesius-Rode ↑ Eigenbrakelse steenweg - <i>Chaussée de Braine-l'Alleud</i>	82.9	112.4	14:48	14:41	14:36
Helling / Côte 10: Eigenbrakelsesteenweg ↑ Eigenbrakelse steenweg - <i>Chaussée de Braine-l'Alleud</i>	84.5	110.8	14:50	14:44	14:38
Brabant-Wallon					
Braine-l'Alleud ↑ Chaussée d'Alseberg, ↻ ↻ Chaussée d'Alseberg, ↻ ↻ Chaussée d'Alseberg, ↻ ↻ Rue de la Colonelle, ↻ Rue Pierre Flamand	85.8	109.5	14:52	14:46	14:40
Helling / Côte 11: Rue Pierre Flamand ↑ Rue Pierre Flamand, ↻ Avenue de la Belle Province, ↻ ↻ Pont Courbe, ↻ ↻ Avenue Albert 1er, ↻ Avenue Alphonse Allard, ⚠ ↻ ↻ Avenue Alphonse Allard, ↻ ↻ Avenue Alphonse Allard, → Rue Ernest Laurent, ↻ Place Saint-Sébastien, ↑ Avenue Béatrice de Cusance, ↻ ↻ Boulevard de l'Europe, ↻ ↻ Avenue de la Paix, ↻ ↻ Route du Lion, ↻ ↻ Chaussée de Nivelles (N27)	89.2	106.1	14:57	14:50	14:44
Waterloo ↑ ↻ Chaussée de Nivelles (N27), ↻ ↻ Chaussée de Louvain (N253), ↻ ↻ Chaussée de Louvain (N253), ⚠ ↻ ↻ Chaussée de Louvain (N253), ↻ ↻ Chaussée de Louvain (N253), ↻ ↻ Chaussée de Louvain (N253)	93.6	101.7	15:04	14:57	14:51
Lasne					
Ohain-Ransbeck ↑ Chaussée de Louvain (N253)	95.9	99.4	15:08	15:00	14:54
La Hulpe ↑ Avenue Reine Astrid (N253), ↻ ↻ Avenue Reine Astrid (N253), ↻ ↻ Avenue Reine Astrid (N253), ↻ ↻ Avenue Reine Astrid (N253), ⚠ ↻ ↻ Rue Des Combattants (N253), ⚠ ↻ ↻ Rue François Dubois (N253) ↻ ↻	96.0	99.3	15:08	15:00	14:54
Helling / Côte 12: Rue François Dubois ↻ ↻ ⚠ Chaussée de La Hulpe (N253)	99.3	96.0	15:13	15:05	14:59
Vlaams-Brabant					
Overijse					
Maleizen ↑ Terhulpensesteenweg (N253), ⚠ ↻ ↻ Terhulpensesteenweg (N253)	102.5	92.8	15:18	15:10	15:03
Overijse ↑ Terhulpensesteenweg (N253) over ↻ ↻ E411 ⚠ ↻ ↻ Terhulpensesteenweg (N253)	103.0	92.3	15:18	15:11	15:04
Overijse ↑ Terhulpensesteenweg (N253) over ↻ ↻ E411 ⚠ ↻ ↻ Terhulpensesteenweg (N253)	105.5	89.8	15:22	15:14	15:07
Bevoorrading - Ravitaillement ↑ Terhulpensesteenweg (N253), → Hertstraat	105.8	89.5	15:23	15:15	15:08

































































































wsc Rode Sportief

Woensdag 17 april - Mercredi 17 avril 2019
Brabantse Pijl - Flèche Brabançonne
Eliterenners - Coureurs Elite

Wegwijzer - Itinéraire

	km +	km -	39 km/h	41 km/h	43 km/h
Helling / Côte 13: Hertstraat ← Nijvelsebaan (N218) ↘ ↗ Waversesteenweg (N4), ← Abstraat	108.3	87.0	15:27	15:18	15:11
Terlanen ↑ Abstraat, ↑ Leuvensestraat	111.8	83.5	15:32	15:24	15:16
Huldenberg ↑ Wolfshaegen, ← Holstheide	113.7	81.6	15:35	15:26	15:19
Helling / Côte 14: Holstheide ← Stroobantsstraat, ↑ Koxberg, ↗ Koxberg, ↑ Elzasstraat, ← De Peuthystraat (N253)	114.9	80.4	15:37	15:28	15:20
Overijse ↑ Dreef (N253), ↗ Ijskelderlaan	118.4	76.9	15:42	15:33	15:25
Helling / Côte 15: Ijskelderlaan ↘ ↗ Kouterstraat, ↗ P.I. Taymansstraat, ← ⚠ Korenarenstraat, ← Losweg, ← Brusselsesteenweg (N4), ↑ Justus Lipsiusplein (N4), ↑ Waversesteenweg (N4), ↗ Terhulpesteenweg (N253), ↗ J. Bt. Dekeyserstraat, ⚠ ↑ Stationstraat, ↑ Stationsplein, ↑ Eeuwfeestplein, ↗ Heuvelstraat ↘ ⚠ ↘ Schavei	120.9	74.4	15:46	15:37	15:29
Helling / Côte 16: Schavei ← Brusselsesteenweg (N4)	125.0	70.3	15:52	15:43	15:34
Aankomstlijn / Ligne d'arrivée 1ste van de 3 lokale ronden van 23,4 km 1er des 3 Circuits locaux de 23,4 km ↑ Brusselsesteenweg (N4), ← Sint-Annastraat, ← ⚠ Terspautlosweg, ← Fr. Verbeekstraat, ↗ Hagaard	125.2	70.1	15:53	15:43	15:35
Helling / Côte 17: Hagaard ⚠ ↗ Kerkeweg, ← Terhulpesteenweg (N253)	127.9	67.4	15:57	15:47	15:38
Bevoorrading - Ravitaillement ↑ Terhulpesteenweg (N253), ↗ Hertstraat	129.2	66.1	15:59	15:49	15:40
Helling / Côte 18: Hertstraat ← Nijvelsebaan (N218) ↘ ↗ Waversesteenweg (N4), ← Abstraat	131.7	63.6	16:03	15:53	15:44
Terlanen ↑ Abstraat, ↑ Leuvensestraat	135.2	60.1	16:08	15:58	15:49
Huldenberg ↑ Wolfshaegen, ← Holstheide	137.1	58.2	16:11	16:01	15:51
Helling / Côte 19: Holstheide ← Stroobantsstraat, ↑ Koxberg, ↗ Koxberg, ↑ Elzasstraat, ← De Peuthystraat (N253)	138.3	57.0	16:13	16:02	15:53
Overijse ↑ Dreef (N253), ↗ Ijskelderlaan	141.8	53.5	16:18	16:07	15:58
Helling / Côte 20: Ijskelderlaan ↘ ↗ Kouterstraat, ↗ P.I. Taymansstraat, ← ⚠ Korenarenstraat, ← Losweg, ← Brusselsesteenweg (N4), ↑ Justus Lipsiusplein (N4), ↑ Waversesteenweg (N4), ↗ Terhulpesteenweg (N253), ↗ J. Bt. Dekeyserstraat, ⚠ ↑ Stationstraat, ↑ Stationsplein, ↑ Eeuwfeestplein, ↗ Heuvelstraat ↘ ⚠ ↘ Schavei	144.3	51.0	16:22	16:11	16:01
Helling / Côte 21: Schavei ← Brusselsesteenweg (N4)	148.3	47.0	16:28	16:17	16:07
Aankomstlijn / Ligne d'arrivée 2de van de 3 lokale ronden van 23,4 km 2ième des 3 Circuits locaux de 23,4 km ↑ Brusselsesteenweg (N4), ← Sint-Annastraat, ← ⚠ Terspautlosweg, ← Fr. Verbeekstraat, ↗ Hagaard	148.5	46.8	16:28	16:17	16:07
Helling / Côte 22: Hagaard ⚠ ↗ Kerkeweg, ← Terhulpesteenweg (N253)	151.3	44.0	16:33	16:21	16:11

Wegwijzer - Itinéraire

	km +	km -	39 km/h	41 km/h	43 km/h
 Bevoorrading - Ravitaillement  Terhulpensteenweg (N253),  Hertstraat	152.6	42.7	16:35	16:23	16:13
 Helling / Côte 23: Hertstraat  Nijvelsebaan (N218)   Waverseseesteeweg (N4),  Abstraat	155.1	40.2	16:39	16:27	16:16
Terlanen  Abstraat,  Leuvensestraat	158.6	36.7	16:44	16:32	16:21
Huldenberg  Wolfshaegen,  Holstheide	160.5	34.8	16:47	16:35	16:24
 Helling / Côte 24: Holstheide  Stroobantsstraat,  Koxberg,  Koxberg,  Elzasstraat,  De Peuthystraat (N253)	161.7	33.6	16:49	16:37	16:26
Overijse  Dreef (N253),  Ijskelderlaan	165.2	30.1	16:54	16:42	16:30
 Helling / Côte 25: IJskelderlaan  Kouterstraat,  P.I. Taymansstraat,   Korenarenstraat,  Losweg,  Brusselsesteenweg (N4),  Justus Lipsiusplein (N4),  Waverseseesteeweg (N4),  Terhulpensteenweg (N253),  J. Bt. Dekeyserstraat,   Stationstraat,  Stationsplein,  Eeuwfeestplein,  Heuvelstraat    Schavei	167.7	27.6	16:58	16:45	16:34
 Helling / Côte 26: Schavei  Brusselsesteenweg (N4)	171.7	23.6	17:04	16:51	16:40
 Aankomstlijn / Ligne d'arrivée 3de van de 3 lokale ronden van 23,4 km 3ième des 3 Circuits locaux de 23,4 km  Brusselsesteenweg (N4),  Sint-Annastraat	171.9	23.4	17:04	16:52	16:40
 Collect Zone  Sint-Annastraat,   Terspautlosweg,  Fr. Verbeekstraat,  Hagaard	172.2	23.1	17:05	16:52	16:40
 Helling / Côte 27: Hagaard   Kerkeweg,  Terhulpensteenweg (N253),  Hertstraat	174.6	20.7	17:09	16:56	16:44
 Helling / Côte 28: Hertstraat  Nijvelsebaan (N218)   Waverseseesteeweg (N4),  Abstraat	178.4	16.9	17:14	17:01	16:49
Terlanen  Abstraat,  Leuvensestraat	181.9	13.4	17:20	17:06	16:54
Huldenberg  Wolfshaegen,  Holstheide	183.9	11.4	17:23	17:09	16:57
 Helling / Côte 29: Holstheide  Stroobantsstraat,  Koxberg,  Koxberg,  Elzasstraat,  De Peuthystraat (N253)	185.0	10.3	17:25	17:11	16:58
Overijse  Dreef (N253),  Ijskelderlaan	188.5	6.8	17:30	17:16	17:03
 Helling / Côte 30: IJskelderlaan  Kouterstraat,  P.I. Taymansstraat,   Korenarenstraat,  Losweg,  Brusselsesteenweg (N4),  Justus Lipsiusplein (N4),  Waverseseesteeweg (N4),  Terhulpensteenweg (N253),  J. Bt. Dekeyserstraat,   Stationstraat,  Stationsplein,  Eeuwfeestplein,  Heuvelstraat    Schavei	191.0	4.3	17:34	17:20	17:07
 Helling / Côte 31: Schavei  Brusselsesteenweg (N4)	195.1	0.2	17:40	17:25	17:12
 Aankomst / Arrivée	195.3	0.0	17:40	17:26	17:12