

# Wegwijzer - Itinéraire

	km +	km -	34 km/h	36 km/h	38 km/h
<b>Oost-Vlaanderen</b>					
<b>Gent</b>					
<b>Officiële Start</b> Emile Clauslaan (N60),  Krijgslaan (N60),  Burggravenlaan,  Burggravenlaan,  Burggravenlaan,  Schelde	-7.0		11:43	11:43	11:43
<b>Ledeberg</b> Achilles Heyndrickxlaan,  Bellevue,  Hundelgemsesteenweg (N444),  E17	-5.5		11:44	11:45	11:45
<b>Merelbeke</b>					
Hundelgemsesteenweg (N444)	-4.0		11:47	11:47	11:48
Hundelgemsesteenweg (N444)  Ringvaart,   Hundelgemsesteenweg (N444)	-1.9		11:51	11:51	11:51
Hundelgemsesteenweg (N444)    Hundelgemsesteenweg (N444),   Hundelgemsesteenweg (N444)	-1.3		11:52	11:52	11:52
<b>Officiële Start</b> - Na 7,0km neutralisatie thv KBC Hundelgemsesteenweg (N444)     Poelstraat	0.0	123.3	11:54	11:54	11:54
Poelstraat	1.7	121.6	11:57	11:57	11:57
<b>Bottelare</b>					
Poelstraat	2.7	120.6	11:59	11:58	11:58
<b>Oosterzele</b>					
<b>Moortsele</b>					
Vijverstraat	4.1	119.2	12:01	12:01	12:00
Vijverstraat    Moortselestraat	4.4	118.9	12:02	12:01	12:01
Moortselestraat	5.4	117.9	12:04	12:03	12:03
<b>Scheldewindeke</b>					
Moortselestraat,  xx/yy (hh:yy),  Van Thorenburghlaan,  Spiegel	5.4	117.9	12:04	12:03	12:03
Spiegel,   Windekouter (N415)	6.9	116.4	12:06	12:05	12:05
Windekouter (N415)	7.5	115.8	12:07	12:06	12:06
<b>Oosterzele</b>					
Windekouter (N415)	7.7	115.6	12:08	12:07	12:06
Windekouter (N415),  Dorp (N415),  Dorp (N415),  Groenweg,   Geraardsbergsesteenweg (N456a),   Geraardsbergsesteenweg (N415),  Houtemstraat (N415)	8.1	115.2	12:08	12:08	12:07
Houtemstraat	10.3	113.0	12:12	12:11	12:10
<b>Sint-Lievens-Houtem</b>					
Bruisbeke	11.6	111.7	12:14	12:13	12:12
Bruisbeke,   Wettersesteenweg (N462),  Monseigneur Meulemansstraat (N462),  Paardenmarkt (N462),  Polbroek (N462)	13.0	110.3	12:17	12:16	12:15
Polbroek (N462),  Espenhoek (N462)	14.7	108.6	12:20	12:18	12:17
<b>Zottegem</b>					
<b>Oombergen</b>					
Oombergenstraat (N462)      Steenweg op Aalst (N46),   Steenweg Op Aalst (N46)	15.7	107.6	12:22	12:20	12:19
<b>Elene</b>					
Steenweg op Aalst (N46)	17.6	105.7	12:25	12:23	12:22
<b>Oosterzele</b>					
<b>Balegem</b>					
Provinciebaan (N46)  122/76 (12h26 - 12h33),   Provinciebaan (N46)	18.3	105.0	12:26	12:24	12:23
<b>Zottegem</b>					
<b>Velzeke-Ruddershove</b>					
Provinciebaan (N46)	19.2	104.1	12:28	12:26	12:24



Zaterdag 2 maart - Samedi 2 mars 2019  
Omloop Het Nieuwsblad  
Elite Vrouwen - Femmes Elites

# Wegwijzer - Itinéraire

	km +	km -	34 km/h	36 km/h	38 km/h
Provinciebaan (N46)	21.2	102.1	12:31	12:29	12:28
<b>Zwalm</b>					
<b>Hundelgem</b>					
Hundelgemsebaan (N46)	22.9	100.4	12:34	12:32	12:30
<b>Beerlegem</b>					
Beerlegemsebaan (N415)	24.7	98.6	12:38	12:35	12:33
Beerlegemsebaan (N415),  Gaverstraat (N415)	26.4	96.9	12:41	12:38	12:36
Gaverstraat (N415)	26.9	96.4	12:42	12:39	12:37
<b>Gavere</b>					
<b>Dikkelvenne</b>					
Saksenboomstraat (N415),  Saksenboomstraat (N439)	27.3	96.0	12:42	12:39	12:37
<b>Zwalm</b>					
<b>Meilegem</b>					
Saksenboomstraat (N439),  Meilegemstraat	27.6	95.7	12:43	12:40	12:38
Meilegemstraat	28.2	95.1	12:44	12:41	12:39
Meilegemstraat	28.8	94.5	12:45	12:42	12:39
<b>Nederzwalm</b>					
Lindestraat	29.5	93.8	12:46	12:43	12:41
Lindestraat,  Schoolstraat,  Hoogstraat,  Stationsstraat	30.0	93.3	12:47	12:44	12:41
Stationsstraat	31.3	92.0	12:49	12:46	12:43
<b>Sint-Denijs-Boekel</b>					
Stationsstraat  89/63 (12h28 - 12h32),  Heufkensstraat,  Heufkensstraat,  Vredesplein,  Vredesplein,  Franskouter	32.6	90.7	12:51	12:48	12:45
<b>Sint-Blasius-Boekel</b>					
Franskouter,  Boekelbaan (N454)	35.2	88.1	12:56	12:53	12:50
Boekelbaan (N454)	36.3	87.0	12:58	12:54	12:51
<b>Horebeke</b>					
<b>Sint-Maria-Horebeke</b>					
Meersestraat	36.8	86.5	12:59	12:55	12:52
<b>Sint-Kornelis-Horebeke</b>					
Meersestraat,  Haaghoek	38.2	85.1	13:01	12:58	12:54
Haaghoek 200m	38.9	84.4	13:03	12:59	12:55
Haaghoek	39.0	84.3	13:03	12:59	12:56
<b>Brakel</b>					
<b>Zegelsem</b>					
Haaghoek,  Leberg	40.0	83.3	13:05	13:01	12:57
<b>Helling / Côte 1: Leberg</b> 950m - Gem 4,2% - Max 13,8%	41.9	81.4	13:08	13:04	13:00
Pottenberg					
<b>Elst</b>					
Pottenberg,  Gentsestraat (N415),  Gentsestraat,  Oudenaardsestraat (N8)	42.3	81.0	13:09	13:05	13:01
<b>Zegelsem</b>					
Oudenaardsestraat (N8)	44.3	79.0	13:12	13:08	13:04
<b>Horebeke</b>					
<b>Sint-Kornelis-Horebeke</b>					
Heerweg (N8)	46.2	77.1	13:16	13:11	13:07



# Wegwijzer - Itinéraire

	km +	km -	34 km/h	36 km/h	38 km/h
<b>Sint-Maria-Horebeke</b> ↑ Heerweg (N8)	47.1	76.2	13:17	13:12	13:08
<b>Oudenaarde</b> <b>Volkegem</b> ↑ Geraardsbergenstraat (N8), → Steenbergstraat	50.7	72.6	13:24	13:19	13:14
↑ Steenbergstraat, → Rogier Van Brakelstraat, ↑ De La Kethulleplein 50m, ↑ Volkegemberg, → Wolvenberg	52.3	71.0	13:26	13:21	13:17
<b>Helling / Côte 2: Wolvenberg</b> 645m - Gem. 7,9% - Max. 17,3%	53.8	69.5	13:29	13:24	13:19
<b>Mater</b> ↑ Ruitenstraat					
↑ Ruitenstraat 800m → Sint-Amelbergastraat, → Kleistraat, → Kleistraat, → Bronstraat, → Zwadderkotstraat, → Kerkgate	53.9	69.4	13:29	13:24	13:19
<b>Kerkgate 1030 m</b> ↑ Kerkgate, ↑ Matersplein	57.2	66.1	13:35	13:29	13:24
→ Keirestraat, ↑ Jagerij	57.6	65.7	13:36	13:30	13:25
↑ Jagerij 800m ↑ Jagerij, ↑ Tissenhove, → Bruul, ↑ Duisbeke, → Meerhem, → Smarre	58.6	64.7	13:37	13:32	13:26
	59.8	63.5	13:40	13:34	13:28
<b>Zwalm</b> <b>Sint-Denijs-Boekel</b> ← Molenberg	65.6	57.7	13:50	13:43	13:38
<b>Helling / Côte 3: Molenberg</b> 463m - Gem. 7% - Max. 14,2% - 300m → Wijlegem, ↑ Wijlegem, → Kouteren, ← Wijlegem	66.0	57.3	13:50	13:44	13:38
<b>Roborst</b> ↑ Borstekouterstraat	68.8	54.5	13:55	13:49	13:43
↑ Borstekouterstraat, ↑ Borstekouterstraat (380m)	69.7	53.6	13:57	13:50	13:44
↑ Borstekouterstraat 89/52 (xxhxx - xxhxx)	70.5	52.8	13:58	13:52	13:45
<b>Zottegem</b> <b>Velzeke-Ruddershove</b> ↑ Paddestraat	70.7	52.6	13:59	13:52	13:46
↑ Paddestraat 2300m ↑ Paddestraat, → Romeinsplein, ↑ Beugelstraat	71.0	52.3	13:59	13:52	13:46
↑ Beugelstraat 72.9	72.9	50.4	14:03	13:56	13:49
Bevoorrading vanaf nr 38 ↑ Beugelstraat	74.9	48.4	14:06	13:59	13:52
<b>Strijpen</b> ↑ Beugelstraat, → Strijpenplein, → Strijpenplein (N454), ↑ Rijkestraat (N454)	75.1	48.2	14:06	13:59	13:53
↑ Rijkestraat (N454), 89/50 (xxhxx - xxhxx), ↑ Rijkestraat (N454)	75.8	47.5	14:08	14:00	13:54
<b>Zwalm</b> <b>Roborst</b> ↑ Zottegemsesteenweg (N454), → Sint-Annastraat	77.1	46.2	14:10	14:03	13:56
<b>Rozebeke</b> ↑ Sint-Annastraat, → Rozebekeplein, ↑ Rekeberg					
<b>Helling / Côte 4: Rekelberg</b> 800m - Gem 4 % - Max 9 % ↑ Rekelberg	79.9	43.4	14:15	14:07	14:00
<b>Brakel</b>					


























































Zaterdag 2 maart - Samedi 2 mars 2019  
Omloop Het Nieuwsblad  
Elite Vrouwen - Femmes Elites

# Wegwijzer - Itinéraire

	km +	km -	34 km/h	36 km/h	38 km/h
<b>Michelbeke</b> ↑ Rekelberg , ← Borgveld, → Boembeke, ↑ Heksteelstraat	80.3	43.0	14:16	14:08	14:01
↑ Heksteelstraat, ↻ Guido Gezellelaan, ← V Groenstraat, ⚠, ↑ Riedeplein	82.4	40.9	14:19	14:11	14:04
<b>Sint-Maria-Oudenhove</b> ↑ Berendries	83.1	40.2	14:21	14:12	14:05
<b>Helling / Côte 5: Berendries</b> 940m - Gem. 7% - Max. 12,3% ↻ Kasteeldreef (N462), ← Elverenberg, ← Vossensholstraat	84.0	39.3	14:22	14:14	14:07
<b>Zottegem</b> <b>Sint-Maria-Oudenhove</b> <b>Helling / Côte 6: Elverenberg - Vossenhol</b> 1268m - Gem. 3.6% - Max. 9% ↑ Vossensholstraat , ⚠, ↻ Hongerstraat, ↻ Bonte (650m)	86.0	37.3	14:26	14:17	14:10
<b>Lierde</b> <b>Sint-Martens-Lierde</b> ↑ Bonte, ↻ Steenweg (N8)	86.4	36.9	14:26	14:18	14:10
<b>Brakel</b> <b>Nederbrakel</b> ↑ Brusselsestraat (N8)	87.5	35.8	14:28	14:20	14:12
↑ Brusselsestraat (N8), ↻ Rondweg (N8c) , ← Warande, → Dr. De Drijverstraat, ↻ Tenbossestraat	88.2	35.1	14:30	14:21	14:13
<b>Helling / Côte 7: Tenbosse</b> 450m - Gem. 6,9% - Max. 8,7% ← Kruisstraat	85.2	38.1	14:24	14:16	14:09
↑ Kruisstraat	91.2	32.1	14:35	14:26	14:18
<b>Lierde</b> <b>Sint-Martens-Lierde</b> ↑ Lierenhoek , ← Stratendries	92.2	31.1	14:37	14:28	14:19
↑ Stratendries, ↑ Tempel, ← Wagenweg, ↻ Hoogstraat	92.2	31.1	14:37	14:28	14:20
↑ Hoogstraat, ⚠, ↑ Eikenmolen,	93.5	29.8	14:39	14:30	14:22
<b>Helling / Côte 8: Eikenmolen</b> 610m - Gem. 5,9% - Max. 12.5% → Caudenberg	96.4	26.9	14:44	14:35	14:26
↑ Caudenberg, ↻ Neerstraat, → Steenweg (N8), ← Nieuwstraat	93.8	29.5	14:39	14:30	14:22
<b>St-Martens-Lierde</b> ↑ Nieuwstraat , ↑ Kloosterstraat, ↻ Opstaldries	97.5	25.8	14:46	14:37	14:28
Opstaldries	98.9	24.4	14:48	14:39	14:30
<b>Deftinge</b> ↑ Wassegemstraat	100.0	23.3	14:51	14:41	14:32
↑ Wassegemstraat, ↑ Kerkstraat, ↑ Geraardsbergsestraat	100.4	22.9	14:51	14:41	14:32
↑ Geraardsbergsestraat	101.3	22.0	14:53	14:43	14:34
<b>Geraardsbergen</b> <b>Goferdinge</b> ↑ Hazelaarstraat, ↻ Oudenaardsestraat (N493)	102.4	20.9	14:55	14:45	14:36
<b>Geraardsbergen</b> ↑ Oudenaardsestraat (N493), ⚠, ↑ Oudenaardsestraat	103.1	20.2	14:56	14:46	14:37
	104.4	18.9	14:58	14:48	14:39

# Wegwijzer - Itinéraire

	km +	km -	34 km/h	36 km/h	38 km/h
 ↑ Oudenaardsestraat (N493),  N42 ↑ Oudenaardsestraat, ↑ Grotestraat, ↑ Brugstraat, ↑ Markt,  Markt,  Markt,  Vesten,  Oudebergstraat (Volgers:    Oude Steenweg),  Muur,  Kapelmuur	104.6	18.7	14:59	14:48	14:39
 <b>Helling / Côte 9: Muur - Kapelmuur</b> 475m - Gem. 9,3% - Max. 19,8% -  475m Driepikkel,   Oude Steenweg,  ↑ Onkerzelestraat,   Brusselsestraat	106.6	16.7	15:02	14:52	14:42
<b>Collect Zone</b>  ↑ Brusselsestraat   Brusselsestraat,  Brusselsestraat,  Kapellestraat	108.7	14.6	15:06	14:55	14:46
 ↑ Kapellestraat 	109.6	13.7	15:07	14:57	14:47
<b>Moerbeke</b> ↑ Bosberg	110.1	13.2	15:08	14:57	14:48
 <b>Helling / Côte 10: Bosberg</b> 980m - Gem. 5,8% - Max. 11% -  400m	110.5	12.8	15:09	14:58	14:49
<b>Vlaams-Brabant</b> <b>Galmaarden</b> ↑ Heirbaan	110.5	12.8	15:09	14:58	14:49
<b>Oost-Vlaanderen</b> <b>Geraardsbergen</b> <b>Waarbeke</b> ↑ Meidries	112.5	10.8	15:12	15:01	14:52
<b>Nieuwenhove</b> ↑ Diefhoek	113.6	9.7	15:14	15:03	14:53
 ↑ Diefhoek  ↑ Overraad  , ↑ Dorp  , ↑ Nieuwenhovestraat 	113.9	9.4	15:15	15:04	14:54
<b>Ninove</b> <b>Denderwindeke</b> ↑ Krepelstraat	115.1	8.2	15:17	15:06	14:56
 ↑ Krepelstraat,   Edingsesteenweg (N255)  ,   	117.4	5.9	15:21	15:10	14:59
 ↑ Edingsesteenweg (N255) 	118.5	4.8	15:23	15:11	15:01
<b>Meerbeke</b> ↑ Edingsesteenweg (N255)	119.2	4.1	15:24	15:13	15:02
 ↑ Edingsesteenweg (N255) 	120.6	2.7	15:27	15:15	15:04
<b>Ninove</b>  ,  ← Leopoldlaan (N8), ↑ Elisabethlaan (N8),   Centrumlaan	121.1	2.2	15:28	15:16	15:05
 ↑ Centrumlaan, Renners :   Onderwijslaan,  Onderwijslaan Volgers :   Centrumlaan	122.6	0.7	15:30	15:18	15:08
  Aankomst - Arrivée	123.3	0.0	15:32	15:19	15:09