

MONTLIVAUT (41)

15 Septembre



POWERADE
CHRONO-CLASSIC

CLM

Individuel

Toutes Catégories

Support du Challenge Régional Cadets Région Centre Val de Loire

Support du Challenge Régional Dames M/C Région Centre Val de Loire

Support du Championnat de Loir-et-Cher C.L.M Individuel

Photo: ©C.Baudu



POWERADE®
BOISSON POUR LE SPORT



Organisation

Vineuil Sports cyclisme
Corinne Reux – Présidente
Hôtel de Ville – 41350 VINEUIL
06-20-81-11-86

Épreuves

Contre la Montre Individuel

Minimes : 10 Km

Cadets : 14 Km

Dames Minimes/Cadettes : 10 km

Hommes Pass'cyclisme : 18,2 Km

Dames Juniors/Seniors : 18,2 Km

Hommes : 1-2-3-J : 18,2 Km

Les engagements

Les engagements devront être effectués par internet via le site fédéral

Aucun engagement ne sera pris par téléphone ou sur place

Dossards & Véhicules suiveurs

La permanence des dossards sera ouverte à partir de 12 h
Rue de Huisseau-sur-cosson face au podium d'arrivée.

Afin de faciliter la mise en place des véhicules suiveurs au départ, merci aux directeurs sportifs de bien vouloir apposer le numéro du coureur qu'il suit en haut à droite de son pare-brise

Le protocole

Il se déroulera après l'épreuve dans la salle des fêtes de Montlivault

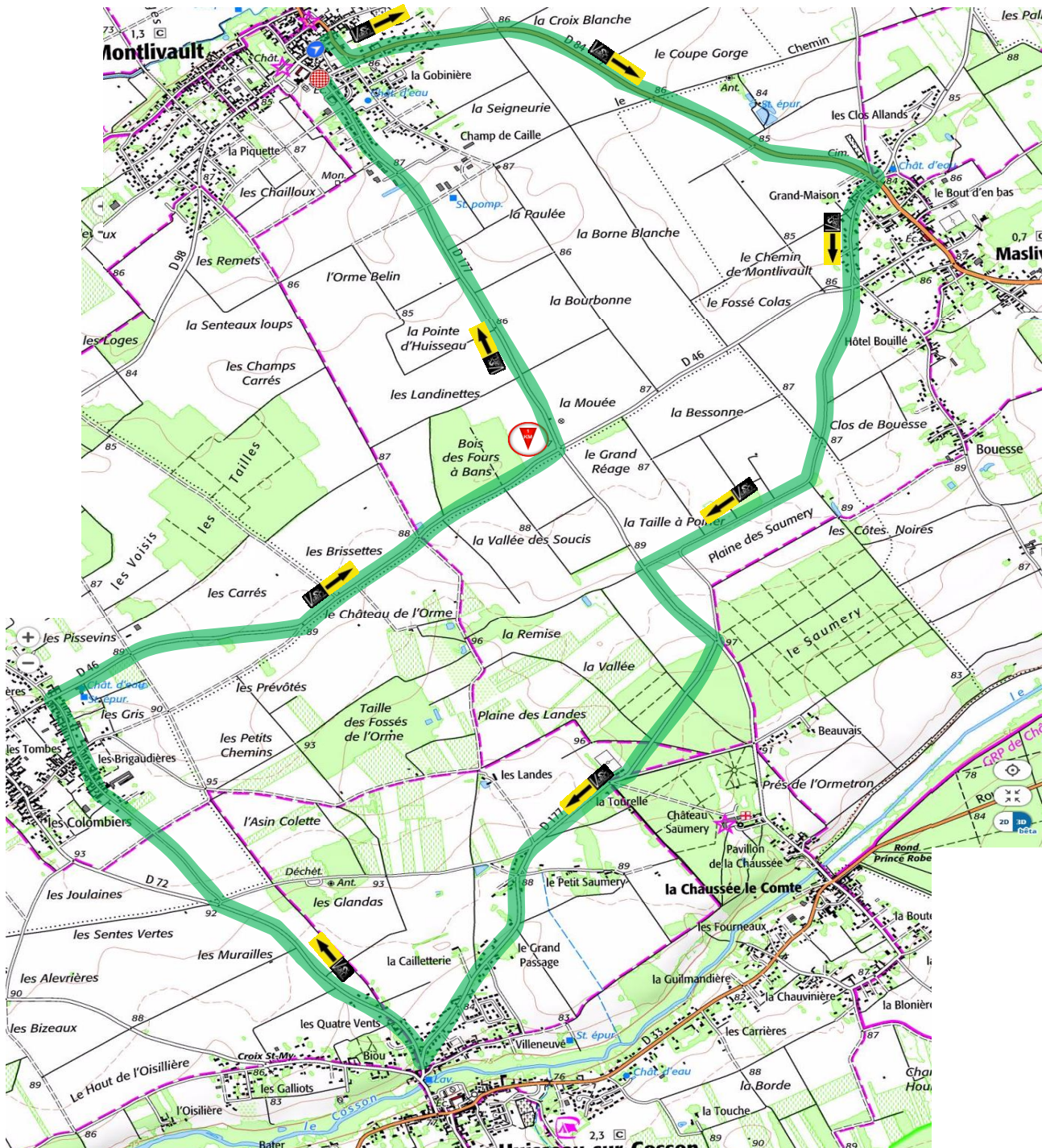
Les Parcours

MINIMES & DAMES MINIMES/CADETTES		
Km	Carrefours	Itinéraire
0,0	Départ	Grande Rue
0,0	Gde-Rue/D84	à gauche sur des D84
0,0	D84-Rue de St Dyé	à droite direction St Dyé
2,2	Rue de St Dye-Rue de L'écuelle	Tout Droit
2,9	Rue de L'écuelle-Chemin de la Pontonnière	à droite
3,6	Chemin de la Pontonnière-rue du 19 Mars 1962	à droite direction Maslives (virage serré)
5,6	Rue de st Dyé-D84-Rue de la Gde Maison	Tout Droit
6,2	Rue de la Gde Maison-D46-Rue de Morest	Tout Droit sur C
8,0	C-D177	à droite sur D177 direction Montlivault
8,7	D177-D46	Tout droit (ilot central passage à Droite)
10,8	Arrivée	Rue de Huisseau



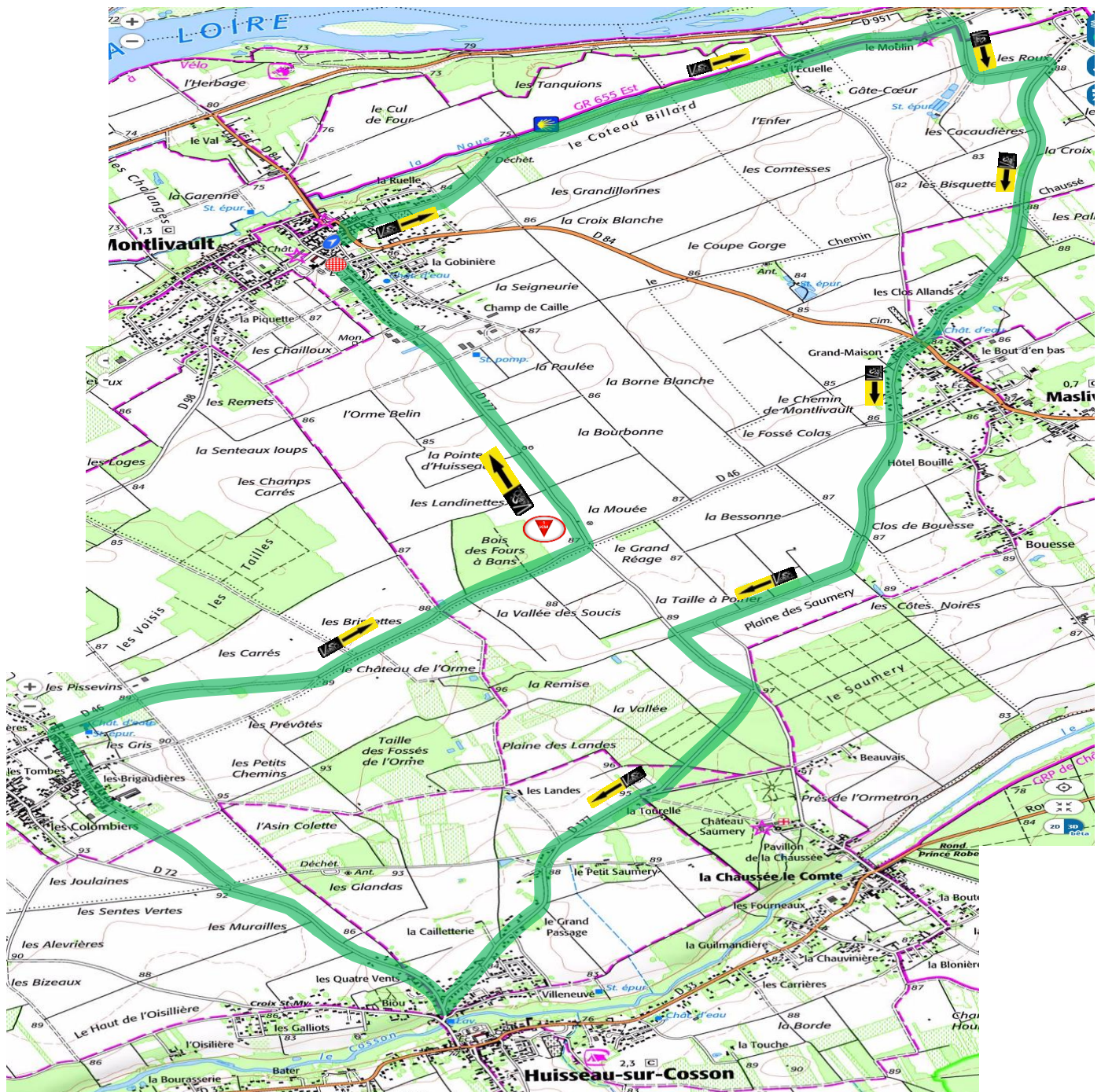
CADETS

Km	Carrefours	Itinéraire
0,0	Départ	Grande Rue
0,0	Grande-Rue-D84	à droite sur des D84 direction Maslives
2,6	D84-Rue de la Gde Maison	à droite rue de la Gde Maison
3,2	Rue de la Gde Maison-D46-Rue de Morest	Tout Droit sur C
5,0	C-D177	à gauche sur D177 direction Huisseau-sur-cosson
5,5	D177- Rue de Saumery	à droite sur D177 direction Huisseau-sur-cosson
8,0	D177-D72	à droite sur D72 direction St Claude (Virage serré)
9,2	D72-Rue de la Brigaudière	à droite- puis gauche rue de la Brigaudière
10,2	Rue de la Brigaudière-Rue Barré-Rte des Landes	Tout droit
10,5	Rue de la Brigaudière-D46	à droite sur D46 direction Maslives
13,1	D46-D177	à gauche sur D177 (ilot central passage à gauche)
14,9	Arrivée	Rue de Huisseau

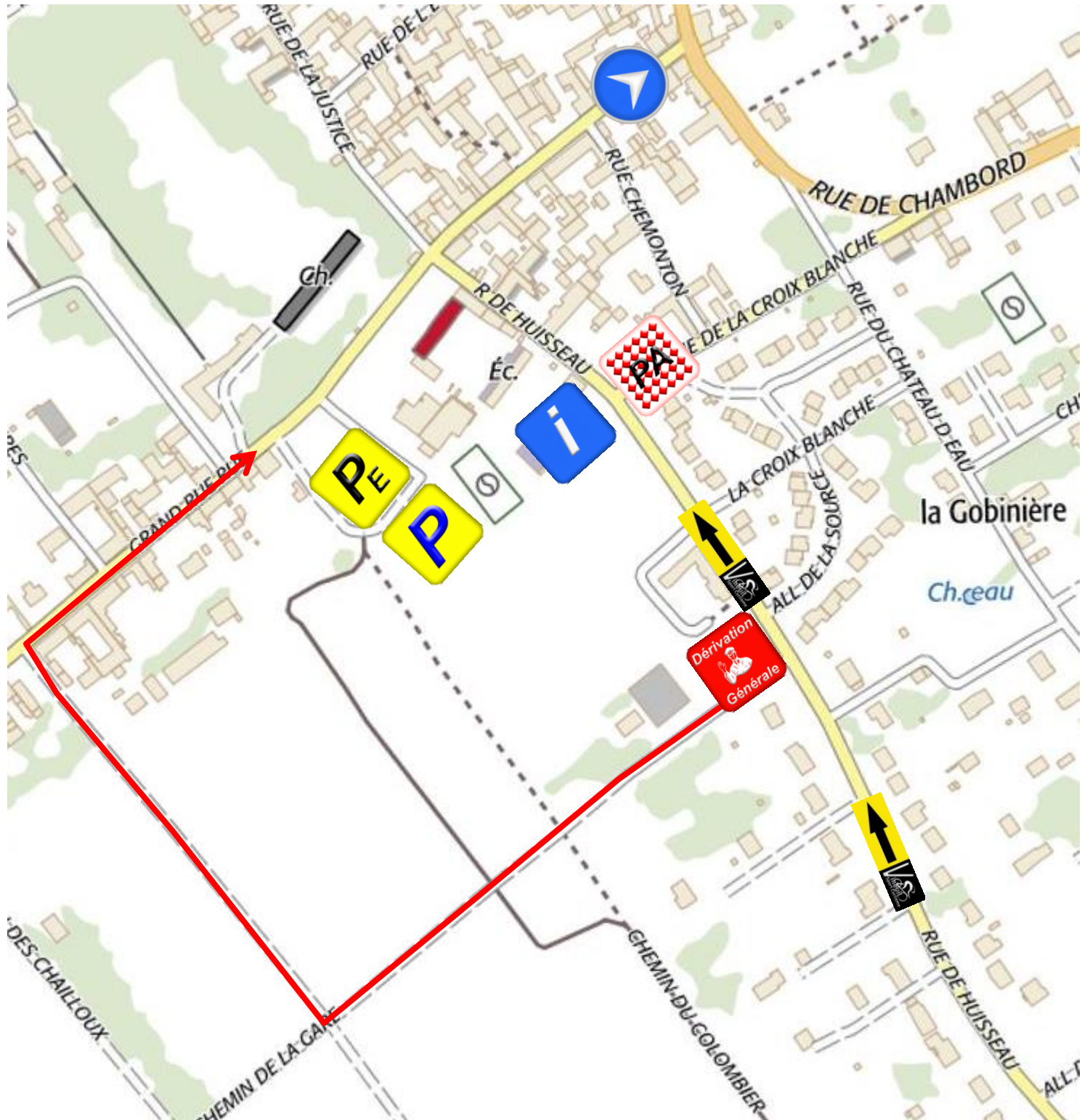


PASS'CYCLISTE & DAMES J/S & SENIORS 1-2-3-JUNIORS

Km	Carrefours	Itinéraire
0,0	Départ	Grande Rue
0,0	Grande Rue-D84	à gauche sur D84
0,0	D84-Rue de St Dyé	à droite direction St Dyé
2,2	Rue de St Dye-Rue de L'écuelle	tout Droit
2,9	Rue de L'écuelle-Chemin de la Pontonnière	à droite
3,6	Chemin de la Pontonnière-rue du 19 Mars 1962	à droite direction Maslives (virage serré)
5,6	Rue de st Dyé-D84-Rue de la Gde Maison	tout Droit
6,2	Rue de la Gde Maison-D46-Rue de Morest	tout droit sur C
8,0	C-D177	à gauche sur D177 direction Huisseau-sur-cosson
8,5	D177- Rue de Saumery	à droite sur D177 direction Huisseau-sur-cosson
11,0	D177-D72	à droite sur D72 direction St Claude (virage serré)
12,2	D72-Rue de la Brigaudière	à droite puis à gauche rue de la Brigaudière
13,2	Rue de la Brigaudière-Rue Barré-Rte des Landes	Tout droit
13,5	Rue de la Brigaudière-D46	à droite sur D46 direction Maslives
16,0	D46-D177	à gauche sur D177 (ilot central passage à gauche)
18,2	Arrivée	Rue de Huisseau



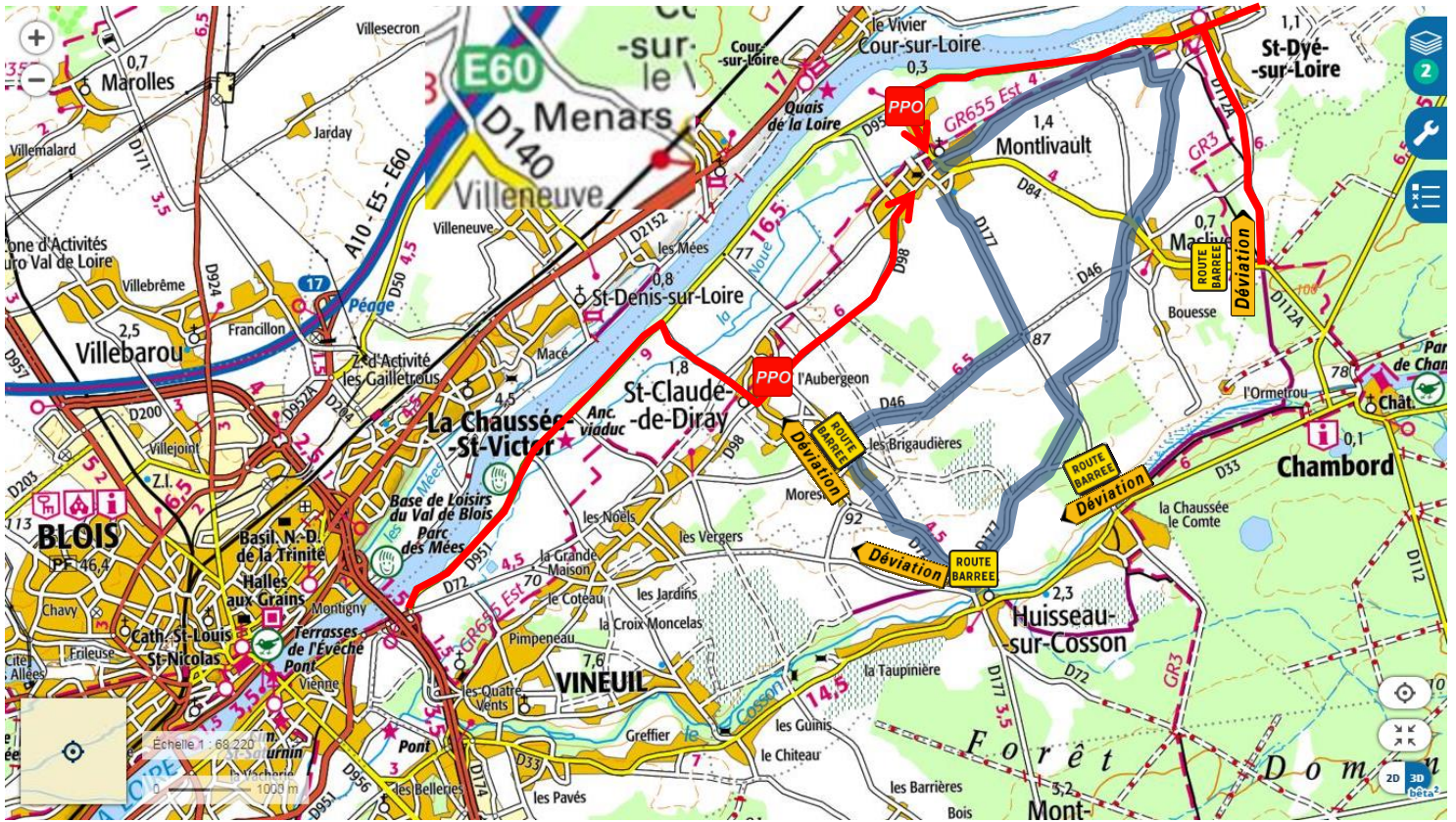
La Zone Technique



Dossards	Podium Arrivée	PARKING Comité Dépt.	Parking Coureurs	Dérivation Générale	Itinéraire Course	Départ

Les Accès à Montlivault

Afin de faciliter le déroulement de l'épreuve, et de permettre aux coureurs d'évoluer dans les meilleures conditions de sécurité, nous vous demandons de bien vouloir respecter le plan d'accès ci-dessous.



De Blois :

Prendre la D951 en direction de Muides-sur-Loire, au carrefour D951-D72 à droite en direction de Saint Claude, au carrefour D72-D98, à gauche en direction de Montlivault par la D98.

De Muides-sur-Loire :

Prendre la D951 en direction de Blois, traverser Saint Dyé sur Loire et continuer en direction de Blois, au carrefour de la D951-D84, prendre à gauche en direction de Montlivault par la D84.

De Chambord :

À la sortie du parc de Chambord au pavillon de St Dyé prendre à droite direction Saint-Dyé par la D112a, à saint Dyé au carrefour de la D112a-D951 prendre à gauche direction Blois, à la sortie de Saint Dyé, prendre direction de Blois sur la D951, au carrefour de la D951-D84, prendre à gauche en Direction de Montlivault par la D84.