

29^{ème} Boucle de l'Artois 8 et 9 Septembre 2013

TROPHÉE BOEUF REGIONAL

FÉDÉRATION
FRANÇAISE
DE CYCLISME



29^{ème} BOUCLE DE L'ARTOIS



vendredi 7 septembre

**Présentation
Arras**

samedi 8 septembre

Croisilles > Avesnes-le-Comte
84,900 kms

dimanche 9 septembre

Fruges > Frévent
Passage par Auxi-le-Château
159,700 kms

Mont St Eloi > Parc d'Olhain
Contre la montre individuel 23,700 kms



BOUCLE DE L'ARTOIS

FINALE COUPE DE FRANCE
DRAG BICYCLES DES CLUBS DN1



Palmarès de l'épreuve :

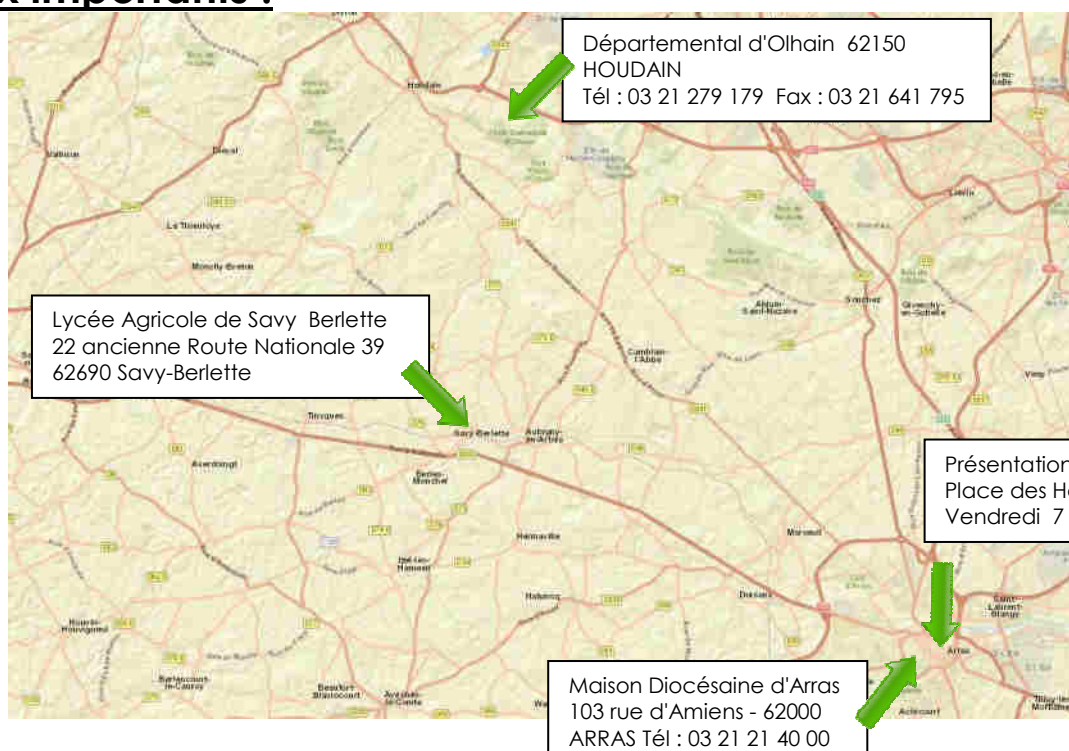
1990: William Pérard
 1991: Jean-François.Laffilé
 1992: Laurent Davion
 1993: D.Faivre-Pierret
 1994: Dany In'tven
 1995: Jean-François.Laffilé
 1996: Jean-Michel Thilloz
 1997: Christophe Dutilloux
 1998: Jean-Michel Thilloz
 1999: Jean-Michel Thilloz
 2000: Olivier Lenaïc
 2001: Christophe.Laurent
 2002: Noan.Lelarge
 2003: Koen.Das
 2004: Jussi.Veikkanen
 2005: Jérôme. Bouchet
 2006: Sergeï. Khatuntsev (3^{ème} des Chpts du Monde espoirs 2006).
 2007:Andrey Klyuev
 2008 : Timofey Kritskiy Team Katyusha
 2009 : Serguey FIRSANOV (RUS) Désigna Kokken
 2010 : Evaldas Siskevicius VC La Pomme Marseillaise
 2011 : Pierre Luc Périchon
 2013 : Frederik Ludvigsson People4You
 2014 : Thibaut Nuns Océane U Top 16
 2015 : Havard Blikra Coop Orterhus
 2016 : Yoann Paillot T16
 2017 : Benjamin DYBALL AC Bisontine

Palmarès de l'épreuve 2017 :

Vainqueur : Benjamin DYBALL - BIS
 2^{ème} : Samuel PLOUHINEC - PEL
 3^{ème} : Piotr HAVIK - WWV
 Meilleure Equipe : TEAM PELTRAX

 Prix des monts : Remi BENARFA
 Prix des ruschs : Alexis CARESMEL
 Meilleur Jeune : Edward WALSH

Les lieux importants :



Etape N° 1 : Samedi 8 Septembre



Départ de Croisilles



Arrivée à Avesnes le Comte

Étape de 84.200 Kms.

Ville de départ : Croisilles, Place de la Mairie.

Vendredi 7 Septembre : à ARRAS Beffroi d'ARRAS au rez de chaussée - Salle Robespierre

Permanence ouverte vendredi 7 septembre de 15 h 00 à 17h00 au Beffroi

17 h00 réunion des directeurs sportifs à la Salle Robespierre

Présentation des équipes à 18 h 30 sur le podium devant le Beffroi, par ordre inversé du classement de la Coupe de France.

Samedi 8 septembre :

Permanence à Croisilles , ouverture 8h à la Salle dans la cour de la mairie

A partir 8h00 installation des postes radio aux directeurs sportifs, Motocomm, devant la mairie

A partir 8h20 émargement, podium protocolaire, par équipe, sur le podium Crédit Mutuel l'ordre sera donné à la réunion des DS.

Départ fictif 9h00.

Rassemblement de la caravane publicitaire rue de Fontaine **(départ 8h45)**

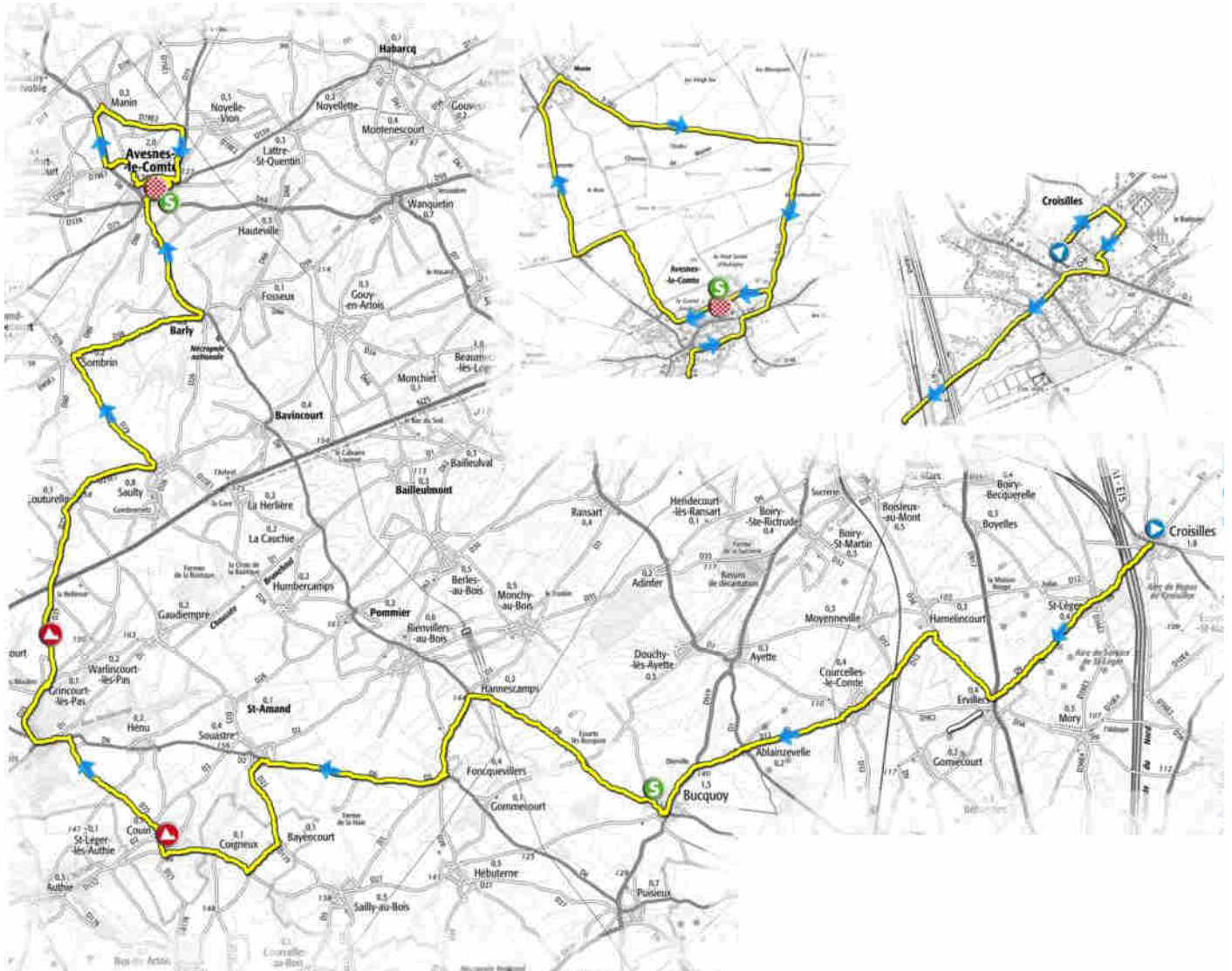
Parkings: Directeurs Sportifs Place de l'église
Véhicules officiels et commissaires : rue d'Arras
Véhicules techniques : rue d'Arras
Motos : cour de l'école

Départ promenade : rue de Fontaine au niveau du podium Crédit Mutuel

Départ réel : Passage sous pont autoroute et SNCF

Les speakers de la Boucle de l'Artois





29^{ème} BOUCLE DE L'ARTOIS - 8 et 9 Septembre 2018

1^{ère} ETAPE - Samedi 8 Septembre 2018 Matin

CROISILLES

CROISILLES - AVESNES LE COMTE

**AVESNES
LE COMTE**

Finale Coupe de France des Clubs DN1


Course en ligne 84 kms 900

Départ 9 Heures



TROPHÉE BOEUF REGIONAL

KILOMETRES		PRIX LEGENDE	ITINERAIRE - 84.900 kms	HORAIRES
PARCOURU	A PARCOURIR			moyenne 43km/h
-	-	PROMENADE	Départ Fictif	9:00
-	-		Croisilles (Mairie), rue de Fontaine, au feu à droite	
-	-		Rue F. Mitterrand, Rue A. Girardot, Rue de l'Egalité	
2,800	-		P. Poutrain, Rue du Pont D5, rue de St Leger D9	
-	84,900	▶	Départ Réel	9:08
-	-		Sortie de Croisilles. Passage sous pont A1 et TGV	
-	-		D 9 tout droit	
1,000	83,900		St Leger	9:09
1,300	83,600		Carrefour D 36 E2 - D 12 - D 9 - tout droit direction Ervillers	9:10
4,900	80,000		Ervillers	9:15
5,000	79,900		Prendre à gauche D 917 et de suite à droite D 36 direction Hamelincourt	9:15
-	-		Tout droit	
7,300	77,600		Prendre à gauche D 12 direction Courcelles le Comte	9:18
-	-		Ilot à prendre à droite ou à gauche	
9,000	75,900	⚠	Passage à niveau (gare de courcelles le Comte)	9:20
-	-		Prendre à droite puis à gauche D 12 direction Courcelles le Comte	
9,700	75,200		Courcelles le Comte	9:21
-	-		Tout droit	
10,300	74,600		Prendre à droite direction Ablainzevelle D 12	9:22
13,250	71,650		Ablainzevelle	9:26
13,300	71,600		Au rond point tout droit direction Bucquoy D 12	9:26
14,600	70,300		Bucquoy	9:28
14,700	70,200		Au stop prendre à gauche D 919 direction centre	9:28
-	-	⚠ ⚠	Plusieurs ilots centraux	
16,100	68,800		Au carrefour D 919 - D 8 prendre à droite direction Essarts les Bucquoy	9:30
16,500	68,400	🚰	1^{er} Rush face au PR 4 sur D 8	9:31
18,500	66,400		Essarts les Bucquoy	9:34
-	-		Tout droit	
22,000	62,900		Hannescamps	9:39
22,100	62,800		Au cedez le passage prendre à gauche D 3 direction Foncquevillers	9:39
23,300	61,600		Foncquevillers	9:40
-	-		Tout droit	
24,400	60,500		Toujours sur D 3	9:42
24,600	60,300		D 6 direction Souastre	9:42
29,100	55,800		Souastre	9:49
29,500	55,400		Prendre à gauche D 23 direction Bayencourt	9:49
31,300	53,600		SOMME	9:52
31,800	53,100		Bayencourt D129	9:52
-	-		Au stop prendre à droite D 176 E direction Coigneux	
-	-	⚠ ⚠	Descente sur 1 km	
33,000	51,900	⚠ ⚠	Bas de descente prendre à droite D 176 E direction Coigneux	9:54
33,800	51,100		Coigneux	9:55
-	-		Tout droit	9:08
34,000	50,900		Prendre à gauche direction Authie, Pas en Artois	9:55
-	-		Route étroite sur 1 Km	
35,300	49,600		Pas-de-Calais	9:57
-	-		Au carrefour prendre à droite direction Couin	
35,500	49,400		Couin	9:57



29^{ème} Boucle de l'Artois 8 et 9 Septembre 2018

TROPHÉE BOEUF REGIONAL

FÉDÉRATION
FRANÇAISE
DE CYCLISME



29^{ème} BOUCLE DE L'ARTOIS - 8 et 9 Septembre 2018

1^{ère} ETAPE - Samedi 8 Septembre 2018 Matin

CROISILLES

CROISILLES - AVESNES LE COMTE

AVESNES
LE COMTE

Finale Coupe de France des Clubs DN1

Course en ligne 84 kms 900

Départ 9 Heures



TROPHÉE BOEUF REGIONAL

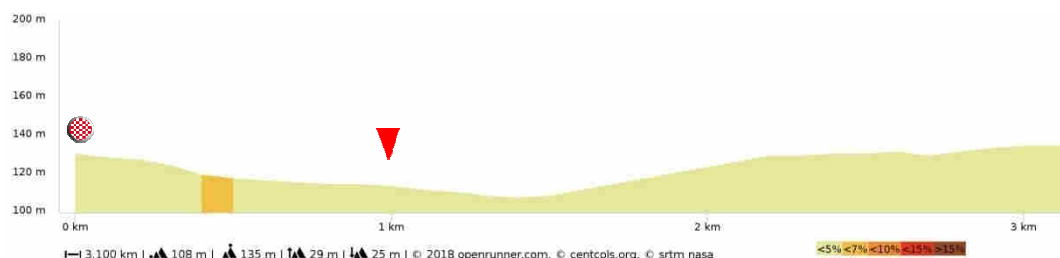
KILOMETRES			PRIX LEGENDE	ITINERAIRE - 84.900 kms	HORAIRES
PARCOURU	A PARCOURIR	moenne 43km/h			
36,000	48,900		🚦	1er PRIX DES MONTS - Rue Principale face au N° 9	9:58
				D 25 tout droit	
39,000	45,900			Route sinueuse sur 200 m	10:02
39,300	45,600			Prendre à gauche D 6 direction Pas en Artois	10:03
				Descente sur Pas en Artois	
40,100	44,800			Pas en Artois	10:04
40,300	44,600		⚠️⚠️	Ilot central à prendre par gauche ou droite	10:04
38,000	46,900			A gauche D 1 direction Centre	10:01
				Route sinueuse dans l'agglomération	
40,700	44,200			Carrefour prendre à droite D 6 direction Mondicourt	10:05
41,000	43,900			Prendre à droite D 25 direction Grincourt les Pas	10:05
42,300	42,600			Grincourt les Pas	10:07
42,800	42,100			prendre à gauche D 25 direction Couturelle	10:08
43,500	41,400		🚦	2^{ème} PRIX DES MONTS (Transfo Electrique)	10:09
45,200	39,700			La Bellevue (Warlincourt les Pas)	10:11
45,300	39,600		⚠️⚠️	Traversée RN 25 tout droit direction Couturelle	10:11
47,300	37,600			Couturelle	10:14
47,600	37,300			Tout droit D 23 direction Saulty	10:14
47,800	37,100			Prendre à gauche et à droite D 23 E1 direction Saulty	10:15
49,800	35,100			Saulty	10:17
50,100	34,800			Au carrefour prendre à gauche D 79 direction Sombrin	10:18
53,000	31,900			Sombrin	10:22
				Au stop prendre à droite D 59 direction Barly	
			⚠️⚠️	Ilot central à prendre par gauche ou droite	
56,700	28,200			Barly	10:27
57,100	27,800		⚠️⚠️	Virage à gauche et prendre tout de suite à gauche	10:28
57,200	27,700			D 8 direction Avesnes le Comte	10:28
60,200	24,700			Avesnes le comte	10:32
60,600	24,300			Prendre à droite rue des Fossés par le sens interdit	10:32
60,900	24,000			Prendre en face rue Henry Nizart	10:33
61,100	23,800			Prendre à gauche rue d'Hauteville D 68	10:33
61,300	23,600			Au stop prendre à droite D 339	10:33
61,500	23,400			Prendre à gauche D 75	10:34
61,600	23,300			Entrée du circuit local	10:34
				Prendre à gauche rue de la Poste	
62,400	22,500			1^{er} passage sur la ligne d'arrivée	10:35
				2^{ème} Rush - ligne d'arrivée	
62,500	22,400			Virage par la droite puis tout droit route du cimetière	10:35
				Route étroite sur 1,5 Km	
63,500	21,400		⚠️⚠️	A la fourche prendre à gauche	10:37
64,000	20,900			Prendre à droite D 8 direction Manin	10:37
65,200	19,700			Prendre à droite D 78	10:39
65,250	19,650			Manin	10:39
65,600	19,300			Prendre à droite D 78 E2 direction Noyelle-Vion	10:39
67,800	17,100			Au stop prendre à droite D 75 direction Avesnes le Comte	10:43
69,200	15,700			Avesnes le Comte	10:44
				Prendre à droite rue de la Poste	
69,900	15,000			2^{ème} passage sur la ligne d'arrivée	10:45
70,000	14,900			Virage par la droite puis tout droit route du cimetière	10:46
				Route étroite sur 1,5 Km	

KILOMETRES			ITINERAIRE - 84.900 kms	HORAIRES
PARCOURU	A PARCOURIR	PRIX LEGENDE		moyenne 43km/h
71,000	13,900	⚠⚠⚠	A la fourche prendre à gauche	10:47
71,500	13,400		Prendre à droite D 8 direction Manin	10:48
72,700	12,200		Prendre à droite D 78	10:49
72,750	12,150		Manin	10:49
73,100	11,800		Prendre à droite D 78 E2 direction Noyelle-Vion	10:50
75,300	9,600		Au stop prendre à droite D 75 direction Avesnes le Comte	10:53
76,700	8,200		Avesnes le Comte	10:55
			Prendre à droite rue de la Poste	
77,400	7,500		3 ^{ème} passage sur la ligne d'arrivée	10:56
77,500	7,400		Virage par la droite puis tout droit route du cimetière	10:56
			Route étroite sur 1,5 Km	
78,500	6,400	⚠⚠⚠	A la fourche prendre à gauche	10:57
79,000	5,900		Prendre à droite D 8 direction Manin	10:58
80,200	4,700		Prendre à droite D 78	11:00
80,250	4,650		Manin	11:00
80,600	4,300		Prendre à droite D 78 E2 direction Noyelle-Vion	11:00
82,800	2,100		Au stop prendre à droite D 75 direction Avesnes le Comte	11:03
84,200	0,700		Avesnes le Comte	11:05
			Prendre à droite rue de la Poste	
84,900	-	🚩	ARRIVEE	11:06

Le circuit local



Les 3 derniers kilomètres



Le dernier kilomètre

Le dernier kilomètre : à 900 mètres virage à droite en angle droit et ensuite légère courbe à gauche et 650 mètres de ligne droite sur route plate podium côté gauche.

Ville d'arrivée : Avesnes le Comte

Horaires :

10 h 35 – 1^{er} passage sur la ligne d'arrivée

11 h 06 - Arrivée

Délestage et parking Directeurs Sportifs : 500 m à droite avant ligne d'arrivée, Parking Ets Balestra

Délestage des motos et véhicules officiels : à gauche 150 m avant la ligne d'arrivée par rue Pasteur , Grand Rue .

Délestage de la caravane publicitaire : idem délestage, stationnement sur la place Louis Mexandeau

Parking des Commissaires, officiels et motos : Place du marché derrière le podium

Contrôle antidopage : salle dans les services techniques, rue de la Poste

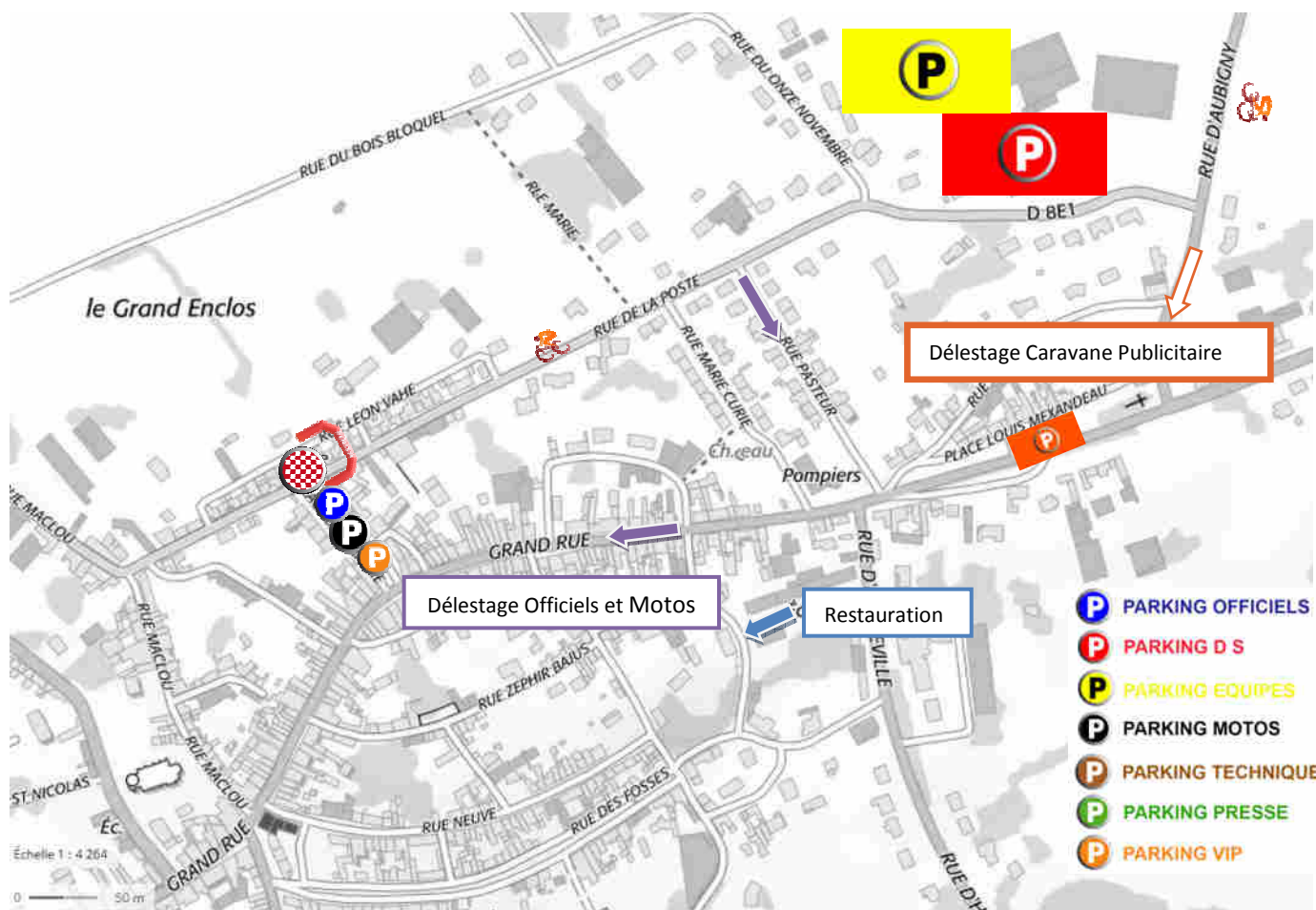
Vestiaires, douches : Stade de Foot RD 75

11 h 15 protocole : sur Podium

Espace VIP : sur la place (derrière le podium d'arrivée).

Restauration des Equipes : Salle du stade d'Ecoivres - Mont St Eloi

Restauration Organisation, Officiels, VIP, Caravaniers, Motards, Presse : Salle J. Ferry , 10 rue Charlemagne Brocq



Etape N° 2 : Samedi 8 Septembre

 **Départ de Ecoivres - Mont St Eloi**

 **Arrivée au Parc Départemental d'Olhain**

Contre la montre individuel

Etape de 23.700 Kms.

Ville de départ : Ecoivres, Place de l'église, Face à l'église

Permanence : Camping-car derrière le podium

Horaires : Emargement individuel à partir de 13h30

Départ : 14h00 face au podium

Parkings: Coureurs et Directeurs Sportifs : stade
Véhicules officiels, commissaires : stade
Véhicules techniques : stade
Caravane publicitaire : Place de l'église après le podium
Motos : rue J B Obeuf

Vestiaires: Stade Salle des Sports

Plan départ Ecoivres



29^{ème} BOUCLE DE L'ARTOIS - 8 et 9 Septembre 2018

2^{ème} ETAPE - Samedi 8 Septembre 2018 Après-midi

MONT ST ELOI - PARC D'OLHAIN

Hameau d'Ecoivres

Contre la montre individuel - 23,700 kms

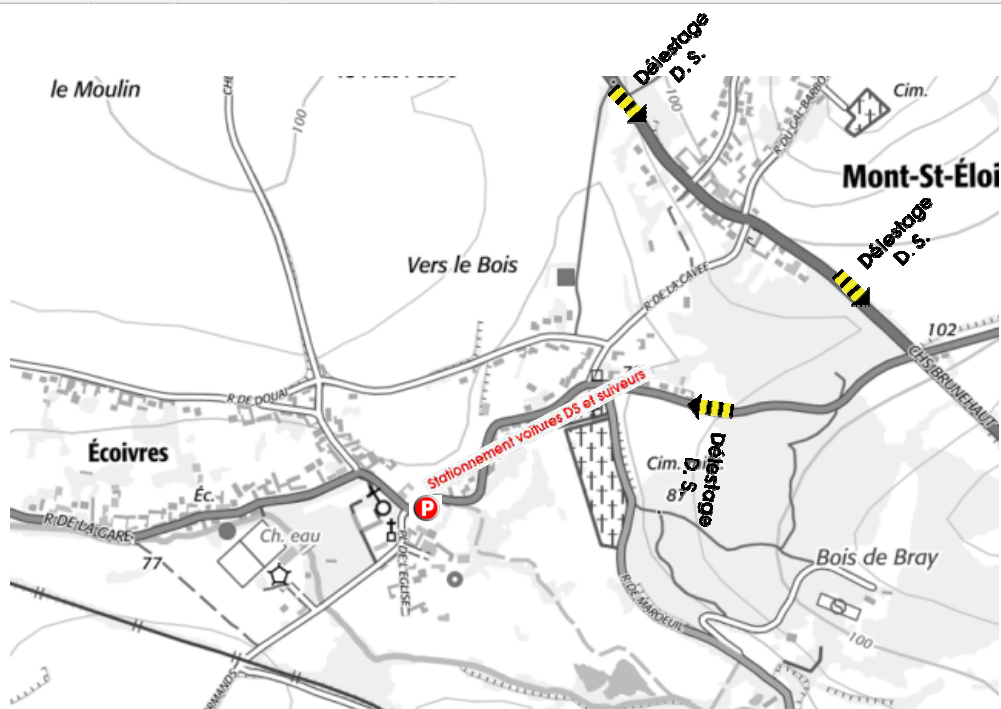
1^{er} départ 14 H 00



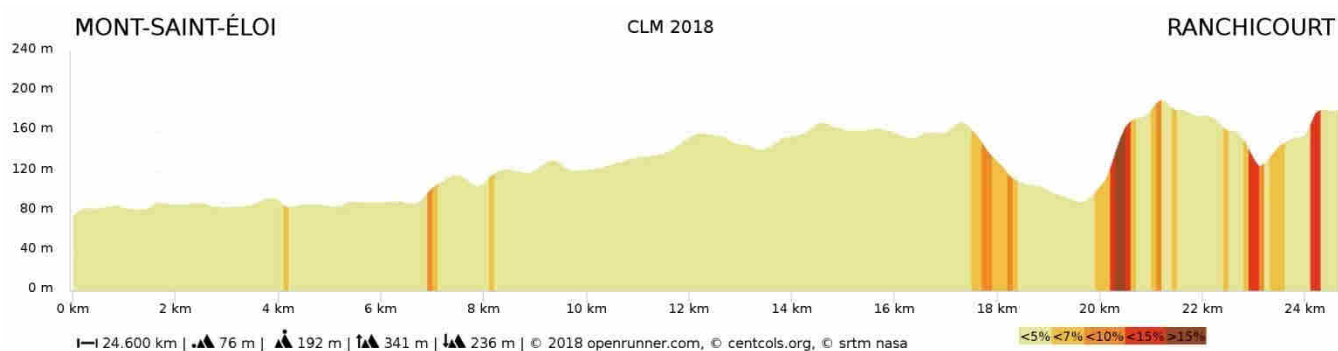
TROPHÉE BOEUF REGIONAL

KILOMETRES		PRIX LEGENDE	ITINERAIRE - 23,700 kms	HORAIRES
PARCOURU	A PARCOURIR			moyenne 43km/h
			DEPART	
			Hameau d'Ecoivres (Eglise)	
-	23,700		Face à l'église, rue Jean Baptiste Oboeuf	14:00
0,150	23,550		Prendre à gauche rue de la Gare	14:00
0,800	22,900		Prendre à droite léger faux plat sur 300 mètres	14:01
1,100	22,600		Prendre à gauche direction Acq	14:01
1,600	22,100		Acq	14:02
			Tout droit rue de la République	
2,300	21,400		A l'église tout droit	14:03
2,500	21,200		A la chapelle prendre à droite	14:03
			Léger faux plat sur 500 mètres	
			route étroite sur 4 Kms	
3,000	20,700		Prendre à gauche direction Frévin Capelle	14:04
3,500	20,200		Frévin Capelle	14:04
3,900	19,800		Au carrefour tout droit faux plat sur 400 mètres	14:05
4,900	18,800		Capelle Fermont	14:06
			Descente sur 200 mètres	
5,200	18,500		dos d'âne	14:07
5,700	18,000		Au carrefour tout droit direction Agnières	14:07
6,000	17,700		Agnières	14:08
6,300	17,400		Au 2 ^{ème} stop prendre à droite D 49 E5 direction Camblain l'Abbé	14:08
			Tout droit route vallonée sur 3 Kms	
7,600	16,100		1^{er} temps intermédiaire	14:10
9,100	14,600		Camblain l'Abbé	14:12
			Descente	
9,250	14,450		Prendre à gauche D 73 E2 direction Cambligneul	14:12
9,500	14,200		Cambligneul	14:13
9,800	13,900		Dos d'âne	14:13
10,100	13,600		Dos d'âne	14:14
10,300	13,400		Au carrefour D 75 - D 73 E2 tout droit rue de Villers Châtel	14:14
10,500	13,200		Dos d'âne	14:14
10,750	12,950		Prendre à droite direction Estrée Cauchy faux plat sur 700 mètres	14:15
12,200	11,500		Au carrefour prendre à droite direction Estrée Cauchy	14:17
13,500	10,200		Estrée Cauchy (chemin de Mingoal)	14:18
13,650	10,050		Au stop prendre à gauche D 341 Chaussée Brunehaut	14:19
13,750	9,950		Prendre à droite rue de l'alouette	14:19
14,200	9,500		2^{ème} temps intermédiaire (sortie Estrée Cauchy)	14:19
14,400	9,300		Virage à gauche serré	14:20
15,000	8,700		Virage à droite serré et descente sur 200 mètres	14:20
16,000	7,700		Prendre à gauche chemin du Dolmen	14:22
16,300	7,400		Le Dolmen	14:22
16,500	7,200		Au stop prendre à gauche	14:23
16,900	6,800		Fresnicourt le Dolmen	14:23

KILOMETRES		PRIX LEGENDE	ITINERAIRE - 23,700 kms	HORAIRES
PARCOURU	A PARCOURIR			moyenne 43km/h
		⚠ ⚠	Descente et virages successifs sur 1 Km	
18,000	5,700		Au stop tout droit D 57 Golf d'Olhain	14:25
18,450	5,250		Petit rond point prendre à droite D 57 E3 Golf d'Olhain	14:25
18,800	4,900		Golf d'Olhain tout droit	14:26
			Côte du Golf sur 1.3 Km	
20,500	3,200		Au stop prendre à gauche (rue de verdrel)	14:28
			Entrée du bois	
20,600	3,100	⚠ ⚠	dos d'âne	14:28
20,650	3,050	⚠ ⚠	Dos d'âne tout droit route rugueuse sur 2 Kms	14:28
21,400	2,300	⚠ ⚠	Passage encaissé (Prudence)	14:29
22,200	1,500		Courbe prononcée vers la gauche	14:30
23,150	0,550		Virage à gauche en épingle montée vers le centre du Parc sur 500 mètres	14:32
23,500	0,200		Prendre à gauche et 2 fois à droite	14:32
23,700	-	🚫	ARRIVEE (Parc d'Olhain)	14:33



Le profil de l'étape





Ville d'arrivée : Parc Départemental d'Olhain

Horaires :

14 h 33 - Arrivée du 1^{er} coureur


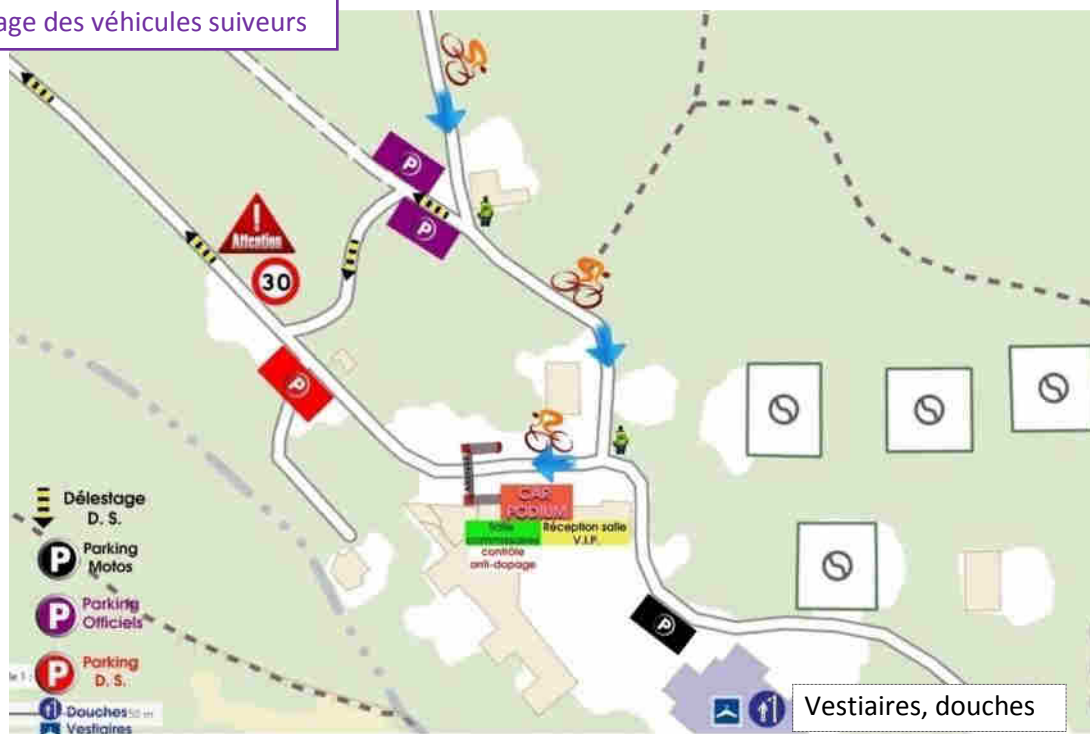
16 h 50 - Protocole sur le Podium

Contrôle antidopage et Commissaires: centre administratif du Parc derrière le podium

Douches, vestiaires : Salle des Sports

Délestage à droite à 200 mètres avant la ligne d'arrivée

Délestage des véhicules suiveurs



1969 - 1977	67 victoires
1977	2 ^{ème} du tour du Béarn
	2 ^{ème} du Championnat de France amateurs sur route
1978	2 ^{ème} de Paris Camembert
	2 ^{ème} du Championnat de France sur route
1980	2 ^{ème} du tour de l'Oise
	2 ^{ème} du Critérium National
1981	6 ^{ème} du Tour de France
1982	2 ^{ème} du Critérium du Dauphiné Libéré
1983	3 ^{ème} du Championnat de France sur route
	6 ^{ème} du Tour de France
1986	2 ^{ème} du GP du Midi
1987	2 ^{ème} de Paris Camembert
1980	Tour d'Italie 12 ^{ème} vainqueur de la 20 ^{ème} étape
1978	Tour d'Espagne 3 ^{ème}

Etape N° 3 : Dimanche 9 Septembre



Départ de Fruges, passage par Auxi le Château



Arrivée à Frévent: rue du Gal de Gaulle, face au N° 104

Etape de 159.700 Kms.

Ville de départ : Fruges

Site de départ : Place du Gal de Gaulle face au café des Sports

Horaires :

Permanence à partir de 10 h 30 à la Mairie, salle du Conseil

Salle des commissaires : salle du Conseil

Vestiaires : Salle de la Communauté de Communes sur la place

A partir 11h15 émargement, podium protocolaire, par équipe, sur le podium Crédit Mutuel

Départ fictif 12h00 : Face car podium Crédit Mutuel.

Rassemblement de la caravane publicitaire RD 928 , sur le trottoir de droite départ (11h45)

Parkings:

Directeurs Sportifs : Place de la Mairie

Véhicules officiels et commissaires motos etvéhicules techniques:

sur la Place du Gal de Gaulle, en face du départ

Restauration : Organisation, Officiels, VIP : Chapiteau face au podium

Départ promenade : Rue des Casernes, Rue des Fontaines, Rue du St Esprit.

Départ réel : Hameau de Gourgeon



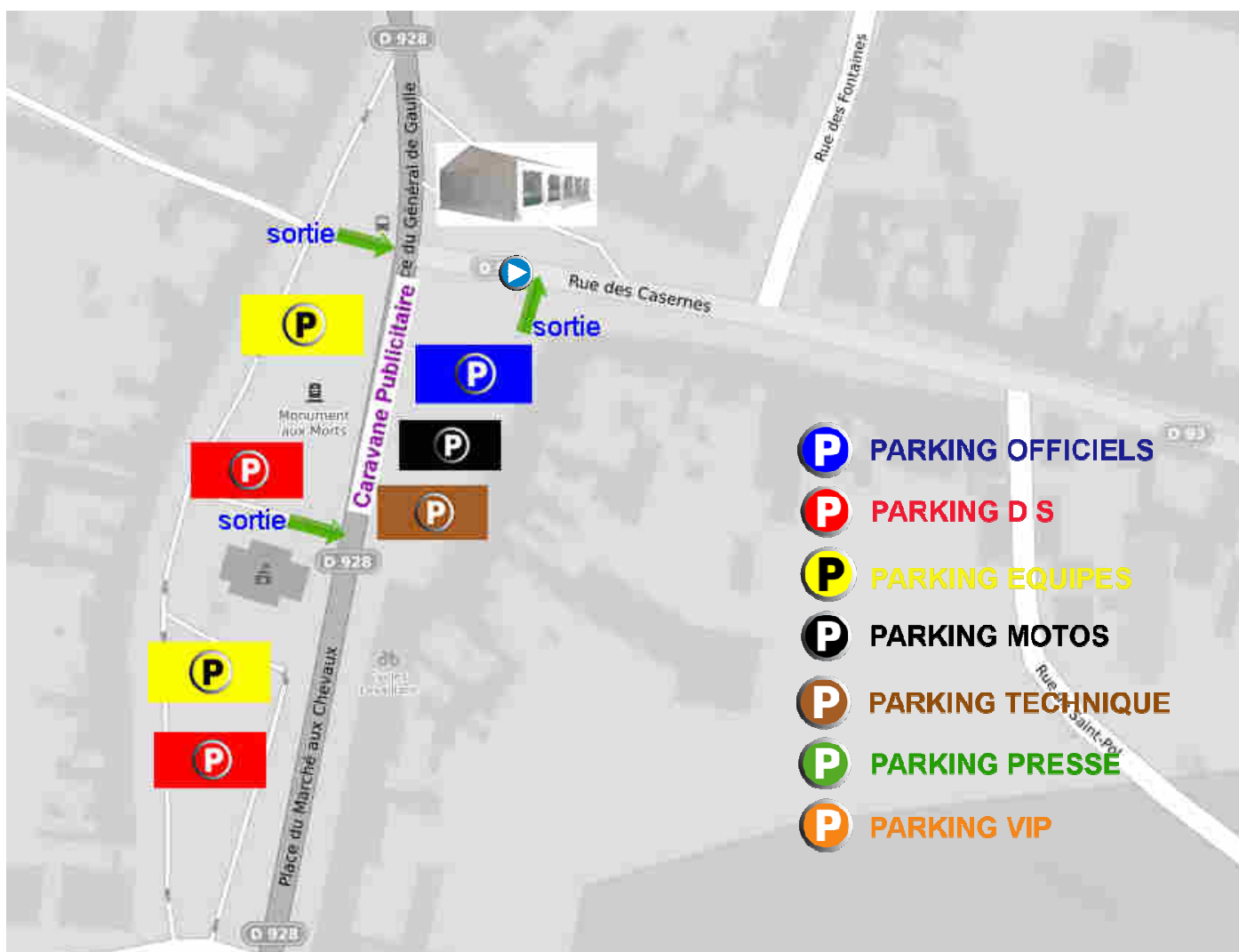
Km 58.200 au Km 59.900


Km 115.100 au Km 116.800

Km 124.400 au Km 126.100

Km 133.700 au Km 135.400



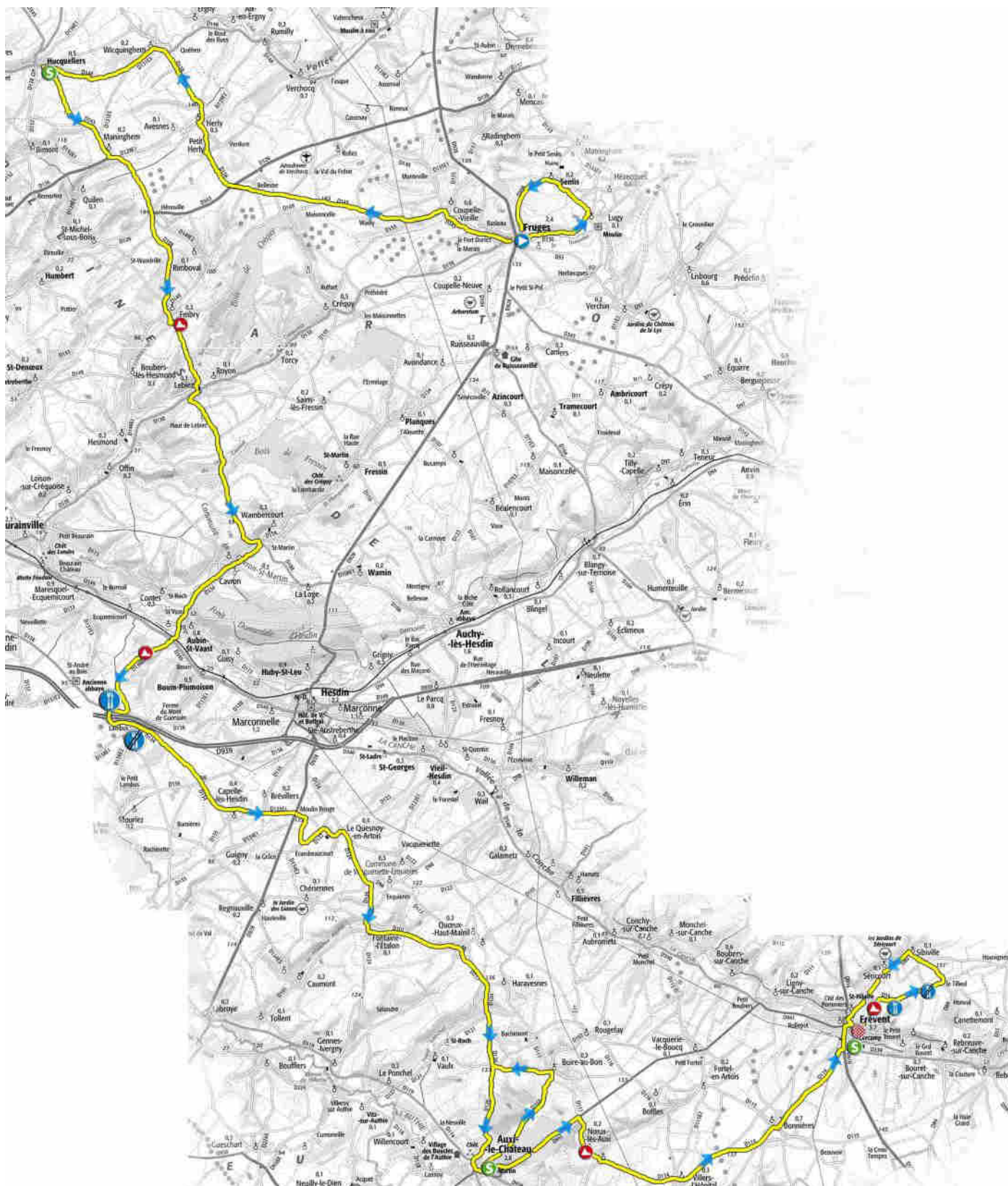




29^{ème} Boucle de l'Artois 8 et 9 Septembre 2013

TROPHÉE BOEUF REGIONAL

FÉDÉRATION
FRANÇAISE
DE CYCLISME



29 eme BOUCLE DE L'ARTOIS - 8 et 9 Septembre 2018

3 eme ETAPE - Dimanche 9 Septembre 2018

FRUGES

FRUGES - FREVENT

FRÉVENT

Passage par AUXI LE CHATEAU

COURSE EN LIGNE - 159.700 kms

Départ 12 H 00

AUXI-LE-CHÂTEAU



TROPHÉE BOEUF REGIONAL

ITINERAIRE - 159,700 kms

KILOMETRES		PRIX LEGENDE	ITINERAIRE - 159,700 kms	HORAIRES moyenne 42km/h
PARCOURU	A PARCOURIR			
	2.800 Kms		Départ fictif Place du Gal de Gaulle, rue des fontaines, rue du St Esprit Départ réel	
-	159,700		Hameau de Gourgeson	12:00
1,100	158,600		Lugy D 130	12:01
1,200	158,500		Prendre à gauche rue de Senlis route étroite sur 1.8 Km	12:01
2,200	157,500		Senlis	12:03
2,500	157,200		Virage à gauche	12:03
3,000	156,700		Au stop prendre à gauche D 104 direction Fruges	12:04
5,400	154,300		Fruges	12:07
5,600	154,100		Au stop prendre à gauche rue de St Omer D 928	12:08
6,000	153,700		A l'église prendre à gauche rue du Paradis	12:08
6,100	153,600		Prendre à droite rue des Fontaines	12:08
6,400	153,300		Prendre à droite Place du Gal de Gaulle	12:09
			Au stop prendre à droite D 928	
6,600	153,100		Prendre à gauche rue du Four	12:09
7,000	152,700		Prendre à droite rue du Fort du Rietz direction Coupelle Vieille	12:10
9,300	150,400		Coupelle Vieille D 343	12:13
10,600	149,100		Tout droit D 343 direction Hucqueliers (très longue ligne droite)	12:15
17,100	142,600		Au carrefour D 156 - D 126 tout droit direction Herly	12:24
17,300	142,400		descente sur 1 Km	12:24
18,300	141,400		Herly	12:26
18,600	141,100		Tout droit D 156 Herly centre	12:26
19,300	140,400		Prendre à gauche D 156 direction Rumilly	12:27
19,700	140,000		Prendre à droite direction Wicquinghem	12:28
22,600	137,100		Wicquinghem	12:32
22,700	137,000		Prendre à gauche D 131 E3 direction Hucqueliers	12:32
23,100	136,600		Prendre à gauche direction Hucqueliers	12:33
24,300	135,400		Tout droit D 148 direction Hucqueliers	12:34
26,400	133,300		Hucqueliers	12:37
27,100	132,600		1 er RUSH face au N° 22 rue de la longeville	12:38
27,400	132,300		Prendre à gauche D 343 direction Maninghem	12:39
30,500	129,200		Maninghem au Mont	12:43
			Tout droit	
31,500	128,200		Au cedez le passage llot central à prendre par la gauche ou la droite tourner à gauche direction Henoville	12:45
33,900	125,800		Henoville (commune de St Michel au Bois)	12:48
34,000	125,700		Au rond point prendre par la gauche ou la droite tout droit D 108 direction Embry	12:48
34,400	125,300		Tout droit D 108	12:49
36,000	123,700		Descente sur 1.5 Km	12:51
37,800	121,900		Embry	12:54
			Tout droit D 108	
39,200	120,500		1 er Prix des Monts (côte d'Embry)	12:56
			Descente et virages successifs	
41,200	118,500		Lebiez	12:58
41,250	118,450		Tout de suite à gauche petit pont et tout droit D 108	12:58
41,400	118,300		droite et gauche direction Hesdin D 108	12:59
42,100	117,600		Haut de Lebiez tout droit	13:00
44,000	115,700		Descente et virages (droite et gauche)	13:02

29 eme BOUCLE DE L'ARTOIS - 8 et 9 Septembre 2018

3 eme ETAPE - Dimanche 9 Septembre 2018

FRUGES

FRUGES - FREVENT

FRÉVENT

Passage par AUXI LE CHATEAU

COURSE EN LIGNE - 159.700 kms

Départ 12 H 00

AUXI-LE-CHÂTEAU



TROPHÉE BOEUF REGIONAL

ITINERAIRE - 159,700 kms

KILOMETRES		PRIX LEGENDE	ITINERAIRE - 159,700 kms	HORAIRES
PARCOURU	A PARCOURIR			
47,000	112,700		descente sinueuse et étroite	13:07
48,000	111,700		Cavron St Martin	13:08
			Au stop prendre à droite D 154 direction Aubin St Vaast	
51,700	108,000		Aubin St Vaast	13:13
			Tout droit route sinueuse dans l'agglomération	
52,900	106,800		Passage à niveau (non circulé)	13:15
53,000	106,700		Au stop prendre à droite D 349 direction Montreuil	13:15
53,200	106,500		Prendre à gauche D 136 E2	13:16
53,800	105,900		2 eme Prix des Monts (côte d'Aubin St Vaast)	13:16
			long faux plat sur 2.5 Kms	
56,900	102,800		Au stop prendre à droite D 138	13:21
57,700	102,000		Au rond point tout droit D 134 direction Capelle les H. à prendre par la droite	13:22
58,000	101,700		Passage sous pont D 939	13:22
58,100	101,600		Au rond point tout droit D 134 direction Capelle les H. à prendre par la droite	13:23
58,200	101,500		Début de zone de ravitaillement	13:23
59,900	99,800		Fin de zone de Ravitaillement (Silo)	13:25
62,000	97,700		Ilot à prendre par la droite	13:28
62,200	97,500		Prendre en face D 134 direction Capelle les Hesdin	13:28
62,800	96,900		Capelle les Hesdin	13:29
			Tout droit	
63,700	96,000		Prendre à gauche D 135 direction Brevillers	13:31
64,800	94,900		Brevillers	13:32
			D 135 E1 tout droit	
66,000	93,700		Au carrefour D 928 tout droit D 122 E1 Brailly	13:34
			Route sinueuse sur 2 Kms	
67,100	92,600		Prendre à gauche D 122 direction Le Quesnoy en Artois	13:35
67,400	92,300		Le Quesnoy en Artois	13:36
68,200	91,500		Au carrefour D 122-D 123-D 124 prendre à droite direction Fontaine l'Etalon D 122	13:37
68,500	91,200		A la fourche prendre à droite D 124 direction Fontaine l'Etalon	13:37
70,000	89,700		Descente sinueuse sur 1 Km	13:40
71,800	87,900		Fontaine l'Etalon	13:42
72,100	87,600		Prendre à gauche D 101 direction Quoex Ht Maisnil	13:43
			Tout droit	
74,800	84,900		Quoex Ht Maisnil	13:46
75,500	84,200		A l'église prendre à droite D 117 direction Auxi le Ch.	13:47
77,100	82,600		A la fourche prendre à droite D 120 direction Auxi le Ch.	13:50
			descente très rapide sur 1 Km	
80,000	79,700		Carrefour de Vaux tout droit	13:54
82,000	77,700		Descente sinueuse sur Auxi le Ch.	13:57
83,200	76,500		Auxi le Château	13:58
83,700	76,000		Au cedez le passage prendre à gauche direction centre D 119	13:59
84,000	75,700		Carrefour D 119 - D 941	14:00
84,100	75,600		Prendre à gauche (Mairie)	14:00
84,400	75,300		2 eme RUSH côte en pavé	14:00
			Et tout de suite à gauche rue de Noeux	
84,500	75,200		Prendre à droite rue de Buire	14:00
			Tout droit	
88,300	71,400		Buire au Bois	14:06
88,800	70,900		Prendre à gauche rue de Vaux	14:06

29^{ème} BOUCLE DE L'ARTOIS - 8 et 9 Septembre 2018

3^{ème} ETAPE - Dimanche 9 Septembre 2018

FRUGES

FRUGES - FREVENT

FREVENT

Passage par AUXI LE CHATEAU

COURSE EN LIGNE - 159.700 kms

Départ 12 H 00

AUXI-LE-CHATEAU



TROPHÉE BOEUF REGIONAL

ITINERAIRE - 159,700 kms

KILOMETRES		PRIX LEGENDE	ITINERAIRE - 159,700 kms	HORAIRES moyenne 42km/h
PARCOURU	A PARCOURIR			
			Route étroite sur 2 Kms	
90,900	68,800		Carrefour de Vaux prendre à gauche direction Auxi le Ch.	14:09
92,900	66,800	⚠ ⚠	Descente sinueuse sur Auxi le Ch.	14:12
94,100	65,600		Auxi le Château	14:14
94,600	65,100		Au cedez le passage prendre à gauche direction centre D 119	14:15
94,900	64,800		Carrefour D 119 - D 941	14:15
95,000	64,700		Prendre à gauche (Mairie)	14:15
95,300	64,400		Haut de côte en pavé	14:16
			Tout droit rue de Noeux	
95,900	63,800		Au stop prendre à gauche côte du Bois D 941	14:17
			Traversée du bois sur 2.5 Kms	
99,000	60,700		Carrefour D 941 - D 117 prendre à droite Noeux les Auxi	14:21
99,200	60,500	⚠ ⚠	Descente sinueuse	14:21
100,000	59,700		Avant entrée de Noeux les Auxi	14:22
100,300	59,400		Noeux les Auxi	14:23
100,400	59,300	⚠ ⚠	double virage	14:23
101,000	58,700		Virage à gauche route étroite sur 2 Kms	14:24
101,200	58,500	⚠ ⚠	Passage étroit sous pont virage à gauche et droite	14:24
102,300	57,400	⚠	3 ^{ème} Prix des Monts côte de Noeux	14:26
103,300	56,400		Prendre à gauche D 114 direction Villers l'Hopital	14:27
103,400	56,300		Villers l'Hopital	14:27
103,900	55,800		Au stop tout droit D 114 direction Bonnières	14:28
107,300	52,400		Bonnieres	14:33
			Prendre à gauche D 114 Bonnières centre	
108,000	51,700		Prendre à droite D114 direction Frévent	14:34
108,100	51,600		Prendre à gauche D 114 direction Frévent	14:34
111,600	48,100		Frévent D 114	14:39
111,800	47,900		Au cedez le passage prendre à gauche D 916 direction Frévent centre	14:39
112,600	47,100		Au rond point prendre à droite rue du Marais	14:40
112,900	46,800		Au stop prendre à droite rue du Gal de Gaulle	14:41
			Entrée circuit local	
113,200	46,500		1 ^{er} passage sur la ligne	14:41
		⚡	3 RUSH	12:00
			Prendre à gauche rue du Petit Bouret	12:00
113,300	46,400		Prendre à gauche Chemin de l'aérodrome (le Mont Plaisir)	14:41
		⚠ ⚠	route étroite sur 1 Km	
113,700	46,000		Hangar aérodrome tout droit	14:42
114,600	45,100		Prendre à droite D 54 direction Houvin Houvigneul	14:43
			Début de zone de ravitaillement	
116,800	42,900	🍷	Fin de zone de ravitaillement	14:46
116,900	42,800		Ferme du Tilleul prendre à gauche route étroite sur 1.5 Km	14:47
118,100	41,600	⚠ ⚠	Descente dangereuse passage sous pont étroit	14:48
118,400	41,300		Sibiville	14:49
118,600	41,100		Bas de la descente prendre à gauche D 82 direction Frévent	14:49
		⚠ ⚠	Ilot plat en pavé	
119,200	40,500		Séricourt	14:50
			Tout droit	
121,200	38,500		Frévent	14:53
121,300	38,400		D 54 rue des Lombards	14:53

29^{ème} BOUCLE DE L'ARTOIS - 8 et 9 Septembre 2018

3^{ème} ETAPE - Dimanche 9 Septembre 2018

FRUGES

FRUGES - FREVENT

FRÉVENT

Passage par AUXI LE CHATEAU

COURSE EN LIGNE - 159.700 kms

Départ 12 H 00

AUXI-LE-CHÂTEAU



TROPHÉE BOEUF REGIONAL

ITINERAIRE - 159,700 kms

KILOMETRES		PRIX LEGENDE	ITINERAIRE - 159,700 kms	HORAIRES
PARCOURU	A PARCOURIR			moyenne 42km/h
121,900	37,800		Prendre à gauche rue du Gal de Gaulle	14:54
122,500	37,200		2^{ème} passage sur la ligne	14:55
122,600	37,100		Prendre à gauche rue du Petit Bouret	14:55
			Prendre à gauche Chemin de l'aérodrome (le Mont Plaisir)	
			route étroite sur 1 Km	
123,000	36,700		4^{ème} Prix des Monts (aérodrome)	14:55
123,900	35,800		Prendre à droite D 54 direction Houvin Houvigneul	14:57
			Début de zone de ravitaillement	
			Fin de zone de ravitaillement	
126,100	33,600		Ferme du Tilleul prendre à gauche route étroite sur 1.5 Km	15:00
126,200	33,500		Ferme du Tilleul prendre à gauche route étroite sur 1.5 Km	15:00
124,400	35,300		Descente dangereuse passage sous pont étroit	14:57
127,700	32,000		Sibiville	15:02
127,900	31,800		Bas de la descente prendre à gauche D 82 direction Frévent	15:02
			Ilot plat en pavé	
128,500	31,200		Séricourt	15:03
			Tout droit	
130,500	29,200		Frévent	15:06
130,600	29,100		D 54 rue des Lombards	15:06
131,200	28,500		Prendre à gauche rue du Gal de Gaulle	15:07
131,800	27,900		3^{ème} passage sur la ligne	15:08
			Prendre à gauche rue du Petit Bouret	
131,900	27,800		Prendre à gauche Chemin de l'aérodrome (le Mont Plaisir)	15:08
			route étroite sur 1 Km	
132,300	27,400		5^{ème} Prix des Monts (aérodrome)	15:09
133,200	26,500		Prendre à droite D 54 direction Houvin Houvigneul	15:10
			Début de zone de ravitaillement	
			Fin de zone de ravitaillement	
135,400	24,300		Ferme du Tilleul prendre à gauche route étroite sur 1.5 Km	15:13
135,500	24,200		Ferme du Tilleul prendre à gauche route étroite sur 1.5 Km	15:13
136,700	23,000		Descente dangereuse passage sous pont étroit	15:15
137,000	22,700		Sibiville	15:15
137,200	22,500		Bas de la descente prendre à gauche D 82 direction Frévent	15:16
			Ilot plat en pavé	
137,800	21,900		Séricourt	15:16
			Tout droit	
139,800	19,900		Frévent	15:19
139,900	19,800		D 54 rue des Lombards	15:19
140,500	19,200		Prendre à gauche rue du Gal de Gaulle	15:20
141,100	18,600		4^{ème} passage sur la ligne	15:21
			Prendre à gauche rue du Petit Bouret	
141,200	18,500		Prendre à gauche Chemin de l'aérodrome (le Mont Plaisir)	15:21
			route étroite sur 1 Km	
141,600	18,100		6^{ème} Prix des Monts (aérodrome)	15:22
142,500	17,200		Prendre à droite D 54 direction Houvin Houvigneul	15:23
144,800	14,900		Ferme du Tilleul prendre à gauche route étroite sur 1.5 Km	15:26
146,000	13,700		Descente dangereuse passage sous pont étroit	15:28
146,300	13,400		Sibiville	15:29
146,500	13,200		Bas de la descente prendre à gauche D 82 direction Frévent	15:29
			Ilot plat en pavé	
147,100	12,600		Séricourt	15:30

Ville d'arrivée Frévent , Rue du Gal de Gaulle face au N° 104

Horaires :

1^{er} passage : 14h40 cinq passages et l'arrivée 15h45

Délestages des directeurs sportifs 300 mètres à droite avant l'arrivée, stationnement côté gauche; avenue du Marais

Protocole sur podium : 16h 15

Vestiaires, Douches : salle des Sports , rue du Marais

Retour des postes de radio auprès de Motocomm, rue du Marais

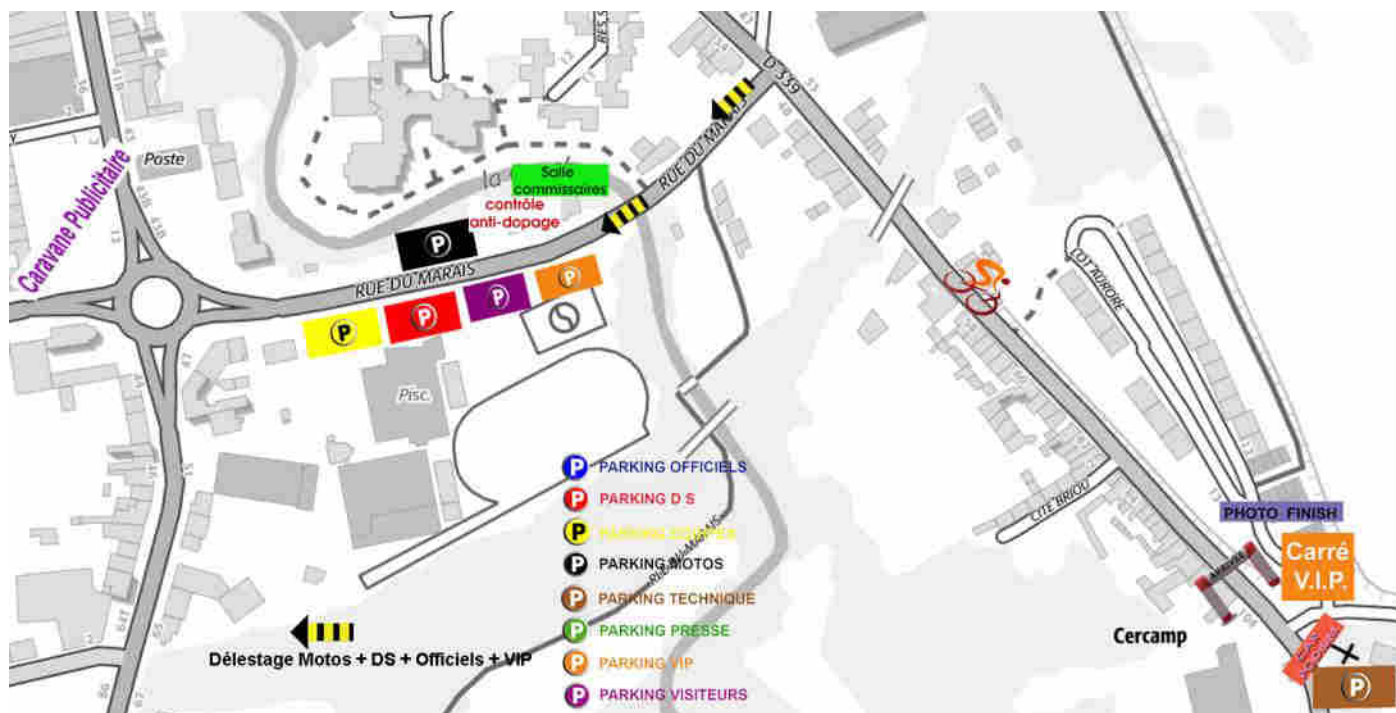
Contrôle antidopage : salle dans la Maison des Loisirs Communale, rue des Marais


Permanence commissaires : Camping -car derrière le podium

Parking VIP, Officiels, véhicules techniques et motos : Rue du Marais

Caravane publicitaire : à gauche délestage rue du Marais, Place César Bernard, un seul passage sur la ligne

Espace VIP : sur parking résidence face podium





H Hôpitaux :

Centre Hospitalier de la région de St Omer :	rue Blendecques, 62570 Helfaut	Tel : 03 21 88 70 00
Hôpital local de Hesdin :	13 Bd Richelieu, 62140 Hesdin	Tel : 03 21 86 86 54
Centre Hospitalier de Doullens :	87 Rue de Routequeue, 80600 Doullens	Tel : 03 22 32 33 33
Centre Hospitalier de Arras :	57 Avenue Winston Churchill, 62000 Arras	Tel : 03 21 21 10 10
Clinique des Bonnettes :	2 Rue du Dr Forgeois, 62012 Arras	Tél : 03 21 60 20 20
Polyclinique du Ternois :	55 rue de Rosemont, 62130 Saint Pol/Ternoise	Tel : 03 21 47 40 40
Centre Hospitalier de Bapaume :	55 Rue de la République, 62450 Bapaume	Tel : 03 21 16 06 60

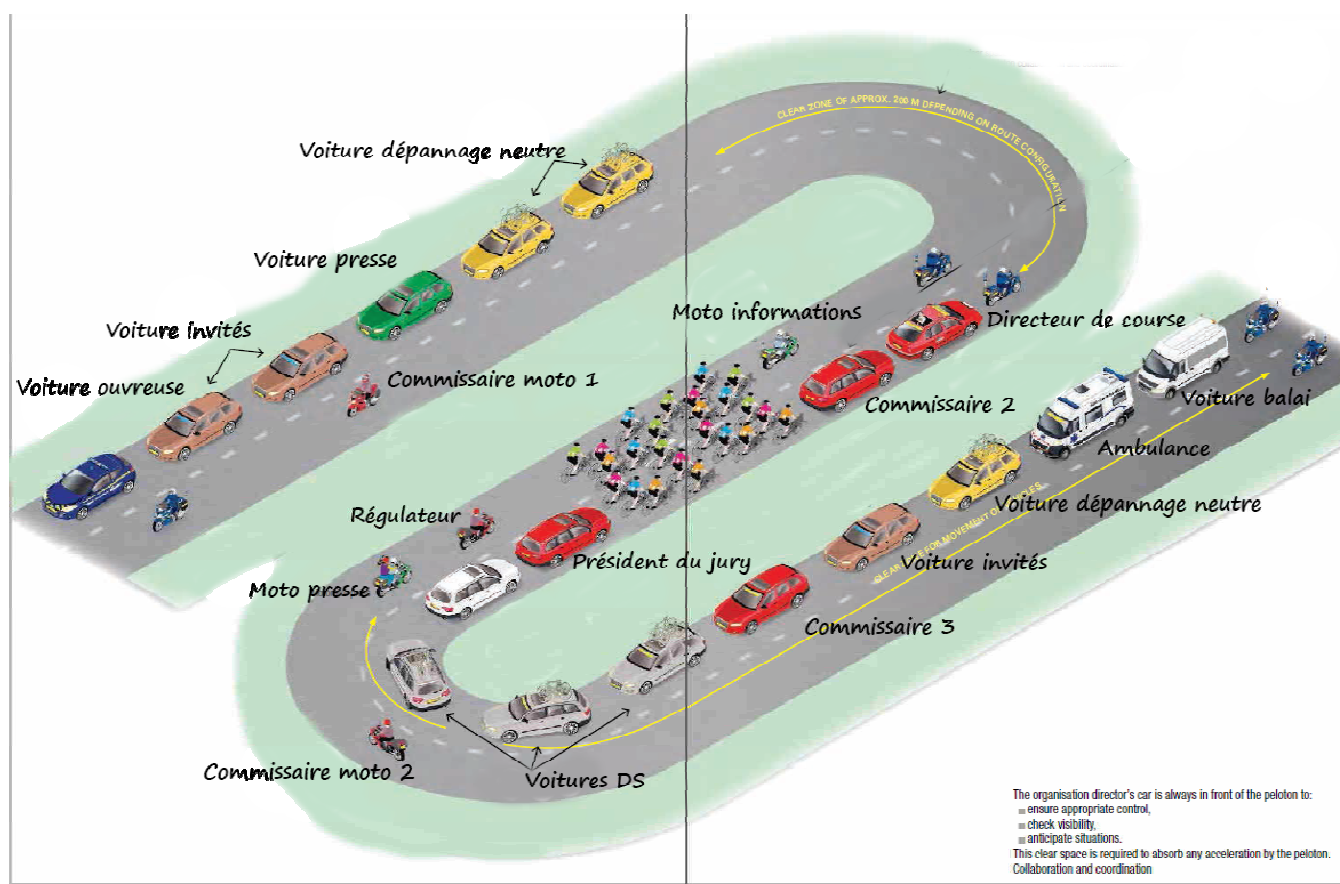
RESPONSABLES EPREUVE

Directeur de l'épreuve	Alain Petit	06 83 99 70 12
Info Radio Tour	Stéphanie Pouchelle	06 26 77 28 75
Trésorier	André Cabaret	06 43 38 24 17
Relations commissaires	Marie-José Déplanques	06 72 65 59 50
Relations équipes	Mathieu Wolf	06 27 63 19 40
Hébergement	Julien Brianchon	06 81 73 39 45
Zone Départ	Hervé Coinon	06 26 73 53 23
	Alain Macron	06 64 18 66 48
Zone Arrivée	Jean-Luc Plet	06 67 86 95 78
Parcours	Bruno Tranain	06 73 97 25 18
Speaker	Francis Avenel	06 15 42 13 95 et
	Daniel Mangeas	06 82 31 61 48
Parc Auto	Jean Marc Delcroix	06 44 89 77 72

ECHELON COURSE

Président du Jury	PAILLEUX Jacques	
Commissaire 1	COQUISART Thierry	
Commissaire 2	MERCHER Philippe	
Commissaire Moto 1	COURBE Philippe	
Commissaire Moto 2	PARIS Patrick	
Juge à l'arrivée	DUFOUR Bénédicte	
Chronométréur	DESPLANQUES Marie- Jo	
Motos Info	Serge Vincent	06 11 73 89 39
Liaisons Radio	Motocomm fréquence radio : 157.4875 Mhz	
Dépannage neutre	Assistance Sports Médias	06 86 88 12 77
Médecin de l'épreuve	Dr Moncheaux	06 11 26 16 91
Chauffeur Médecin	Philippe Jatteau	
Ambulance	Mallet Claude	06 64 70 23 23
Moto photographe	Jean- Marc Hecquet	06 86 76 07 90
Coordinateur Sécurité	Willy Wallet	06 09 94 28 84
Accréditations	Emilie Brianchon	06 81 73 39 45

Configuration de la course:



ARTICLE 1. ORGANISATION

La 29^{ème} Boucle de l'Artois est une épreuve organisée par le Sprint Club de l'Artois, association loi 1901, affiliée à la Fédération Française de Cyclisme, sous les règlements de la FFC. Elle se dispute les samedi 8 et dimanche 9 septembre 2018, en 3 étapes.

ARTICLE 2. TYPE D'ÉPREUVE

L'épreuve est réservée aux athlètes Hommes élite de 1^{ère} et 2^{ème} catégories, équipes de Division Nationale 1. Elle est inscrite au calendrier National FFC.

ARTICLE 3. PARTICIPATION

L'épreuve, se dispute par équipes composées de 6 coureurs .

ARTICLE 4. PERMANENCE

La permanence de départ se tient, le vendredi 7 septembre de 15h00 à 17h00, au beffroi d'Arras , Place des Héros.


La réunion des directeurs sportifs, organisée en présence des Membres du Collège et des Commissaires, est fixée à 17 h 00 à la salle Robespierre au beffroi.

ARTICLE 5. RADIO-TOUR

Les informations courses sont émises sur la fréquence 157.4875 Mhz.

ARTICLE 6. ASSISTANCE TECHNIQUE NEUTRE

Le service d'assistance technique neutre est assuré par Assistance Sports Médias, au moyen de 2 voitures et une moto.



ARTICLE 7. INCIDENTS DE COURSE DANS LES TROIS DERNIERS KILOMETRES

En cas de chute, de crevaison ou d'incident mécanique dûment constaté, dans les trois derniers kilomètres de l'étape 1 et 3, le ou les coureur(s) accidenté(s) est (sont) crédité(s) du temps du ou des coureur(s) en compagnie du ou desquels ils se trouvaient au moment de l'accident. Leur(s) classement(s) sera (seront) celui du franchissement de la ligne d'arrivée. Si à la suite d'une chute dans les trois derniers kilomètres, un coureur est dans l'impossibilité de franchir la ligne d'arrivée, il sera classé à la dernière place de l'étape et crédité du temps du ou des coureur(s) en compagnie du ou desquels il se trouvait au moment de l'accident.

ARTICLE 8. DELAIS D'ARRIVEE

Les délais d'élimination seront : 10 % pour l'étape 1, 25 % pour le CLM et 15 % pour l'étape 3. Néanmoins, en cours d'épreuve, le comité d'organisation en accord avec le collège des commissaires et pour des raisons de sécurité se réserve le droit d'éliminer immédiatement tout coureur ou petit groupe de coureurs isolés et situé à plus de 10' du groupe principal, si celui-ci représente une difficulté d'organisation des services de sécurité de l'épreuve. Conformément à l'article 2.6.032 du règlement FFC, le Collège des Commissaires peut prolonger les délais d'arrivée après consultation de l'organisateur.

ARTICLE 9. CLASSEMENTS

Les classements suivants sont établis à l'issue de chaque étape de la 29^{ème} Boucle de l'Artois :

- Classement Général Individuel au temps, Maillot Rose sponsor INTERBEV
- Classement par Points, Maillot Vert sponsor, Conseil Départemental du Pas-de-Calais
- Classement du Meilleur Grimpeur, Maillot à Pois Rouges, sponsor CUISINES SCHMIDT
- Classement du combiné, Maillot Rouge, Crédit Mutuel Nord Europe
- Classement des Jeunes Moins de 23 ans, Maillot Blanc BALESTRA - BTP
- Classement du meilleur régional, Maillot gris, sponsor ATEK
- Maillot du vainqueur de l'étape bleu, sponsor IVECO - LELEU

En cas de cumul des maillots de leader de la Boucle de l'Artois, seront appliqués les dispositions suivantes: Maillot rose sponsor INTERBEV

- au protocole, le leader réel de chaque classement recevra les maillots
- au départ de l'étape suivante, les maillots supplémentaires seront portés par le second au classement concerné, sauf si celui-ci est déjà porteur d'un maillot de leader, auquel cas, on fera appel au 3^{ème} du classement, etc.
- l'ordre de priorité des maillots sera le suivant :
 - 1- maillot Rose, classement Général Individuel au temps
 - 2- maillot Vert, classement par Points
 - 3- maillot à pois Rouges, classement du Meilleur Grimpeur
 - 4- maillot Rouge, du combiné
 - 5- maillot Blanc, classement des Jeunes « Moins de 23 ans »
 - 6- maillot Gris, classement du meilleur régional
 - 7- maillot Bleu, non porté durant la course

Pour bénéficier du prix associé à ces classements, tout concurrent doit avoir accompli la totalité du parcours de l'épreuve dans les délais.

Maillot Rose -Classement Général individuel au temps


Ce classement est défini par les articles 2.6.014 et 015 du règlement FFC.

Maillot Vert -Classement par Points

Un classement par points est établi par l'addition des points obtenus à l'arrivée de chacune des 3 étapes. L'arrivée des 3 étapes attribue respectivement aux 15 premiers coureurs classés 25-20-16-14-12-10-9-8-7-6-5-4-3-2 et 1 points.

En cas d'égalité au classement par points, il est fait application des critères suivants, jusqu'à ce qu'il y ait départage:

1. nombre de victoires d'étapes;
2. classement général individuel au temps;



Maillot Rouge -Classement du Combiné

Un classement du maillot du Combiné est établi par l'addition des points obtenus sur l'ensemble des Rush et des prix des Monts. Le passage des 3 premiers coureurs leur apporte respectivement 4, 3, et 1 pts.

En cas d'égalité au classement au combiné, il est fait application des critères suivants, jusqu'à ce qu'il y ait départage:

1. nombre de victoires dans les sprints des rush et des prix des monts;
2. classement général individuel au temps

Maillot à pois Rouges -Classement du Meilleur Grimpeur

Jugés au sommet de 8 côtes signalées sur le parcours de l'épreuve, chaque sprint attribuera 4, 3 et 1 points. En cas d'ex aequo au classement général du Meilleur Grimpeur, il est fait application des critères suivants, jusqu'à ce qu'il y ait départage:

1. nombre de premières places dans les côtes
2. classement général individuel au temps.

Maillot Blanc -Classement des Jeunes Moins de 23 ans

Le classement des Jeunes est réservé aux coureurs nés après le 1er Janvier 1995 et est établi suivant le classement général individuel.

Maillot gris -Classement du meilleur coureur régional

Le classement est réservé aux coureurs appartenant à une équipe de la région des Hauts de France ou originaire de celle-ci. A définir avant le départ qui fait parti de ce classement. Il est établi suivant le classement général individuel. Pour bénéficier des prix de ce classement, tout concurrent doit avoir accompli la totalité du parcours de l'épreuve dans les délais réglementaires.

ARTICLE 10. PRIX

La 29^{ème} Boucle de l'Artois est dotée de prix et primes spéciales, pour chacun des classements de l'article 9, plus les arrivées d'étape.

Le règlement des primes et des classements annexes sera effectué le Dimanche 8 septembre à l'issue de la cérémonie de clôture sur le site d'arrivée à Frévent sur le podium.

Le règlement des prix FFC du classement général final et des étapes sera fait par l'intermédiaire de la FFC.

Classement par Points :

Maillot Vert		
Classement final	1 ^{er}	250 euros
	2 ^{ème}	100 euros
	3 ^{ème}	70 euros

Classement des Monts :

Maillot à pois		
Classement final	1 ^{er}	150 euros
	2 ^{ème}	85 euros
	3 ^{ème}	60 euros

Classement du Combiné :

Maillot Rouge		
Classement final	1 ^{er}	150 euros
	2 ^{ème}	85 euros
	3 ^{ème}	60 euros

Classement des jeunes (moins de 23 ans) :


Maillot blanc		
Classement final	1 ^{er}	100 euros
	2 ^{ème}	70 euros
	3 ^{ème}	50 euros

Classement meilleur régional :

Maillot gris		
Classement final	1 ^{er}	100 euros

Le plus combatif	80 Euros	SOFIMA
------------------	----------	--------

Place	Prix FFC en Euros			
	Etape 1	Etape 2	Etape 3	Général
1	122	122	246	246
2	91	91	183	183
3	73	73	146	146
4	61	61	122	122
5	49	49	98	98
6	43	43	85	85
7	34	34	67	67
8	27	27	55	55
9	18	18	37	37
10	12	12	24	24
11	11	11	21	21
12	9	9	20	20
13	9	9	18	18
14	9	9	17	17
15	8	8	15	15
16	8	8	14	14
17	7	7	14	14
18	7	7	14	14
19	6	6	12	12
20	6	6	12	12
Total	610	610	1220	1220



ARTICLE 11. ANTIDOPAGE

En cas de contrôle anti-dopage, les opérations de prélèvement auront lieu sous les règlements de FFC, aux lieux indiqués sur les plans de chacune des 3 étapes.

ARTICLE 12. PROTOCOLE

Conformément à l'article 1.2.112 du règlement FFC, les coureurs suivants doivent se présenter quotidiennement au protocole **dans un délai de maximum de 10 minutes après leur arrivée:**

- .. le vainqueur de l'étape
- .. le leader du classement général
- .. le leader du classement par Points
- .. le leader du classement du Meilleur Grimpeur
- .. le leader du classement du Combiné
- .. le leader du classement des Jeunes « Moins de 23 ans »
- .. le meilleur coureur régional
- .. le coureur désigné le plus Combatif

En outre, à l'arrivée de la dernière étape de l'épreuve, les coureurs suivants doivent se présenter au **protocole final:**

- .. le vainqueur de l'étape
- .. les trois premiers du classement général
- .. le leader du classement par Points
- .. le leader du classement du Meilleur Grimpeur
- .. le leader du classement du Combine
- .. le leader du classement des Jeunes « Moins de 23 ans »
- .. le meilleur coureur régional
- .. le coureur désigné le plus Combatif
- .. l'équipe vainqueur de la Coupe de France Drag Bicycles 2018 et leur directeur sportif

ARTICLE 13. PENALITES

Le barème de pénalités de la FFC est le seul applicable.

ARTICLE 14. HEBERGEMENT

Les équipes sont tenues de respecter les lieux d'hébergement et de restauration prévus par l'organisateur. Les formules préétablies pour l'hébergement ou la restauration seront précisées sur le document « consignes d'hébergement ».

Toute consommation ou achat de service supplémentaire est à la charge du consommateur, et devra être réglé avant de quitter l'hébergement.

S'il arrivait qu'une équipe choisisse une autre forme de restauration ou d'hébergement aucune compensation financière ne pourrait être accordée.

ARTICLE 15. RONDS POINTS

A la demande express des autorités, tous les ronds points devront être pris dans le sens normal de circulation, par la droite sauf ceux précisés sur l'itinéraire.

Hébergement :

Voici la liste des hébergements qui ont été réservés pour les coureurs, accompagnateurs et commissaires :

Lycée Agricole de Savy Berlette - 22 ancienne Route Nationale 39 62690 Savy-Berlette

Parc Départemental d'Olhain - 62150 HOUDAIN - Tél : 03 21 279 179 - Fax : 03 21 641 795

Maison Diocésaine d'Arras - 103 rue d'Amiens - 62000 ARRAS - Tél : 03 21 21 40 00

Hôtel B & B Parc des Bonnettes - Rue de la Symphonie -- 62022 Arras Tel : 08 92 70 22 13

Les équipes seront ventilées dans les lieux d'hébergement par l'organisation et disponible sur le site

Intendants SCA

Julien Brianchon 06 81 73 39 45 julien.brianchon@orange.fr

Emilie Brianchon 06 79 24 00 59 emilie.brianchon@orange.fr

