










































**3^{ème} édition
PICTO-CHARENTAISE**




























BENASSAY (86) - POITIERS (86)

99.600 km

Vendredi 24 août 2018

Km à parcourir	Km Parcours	ITINERAIRE DETAILLE	SI MG ZR	Course à 38 km/h	DANGERS
		VIENNE			
		BENASSAY			
	900m	<i>Départ fictif : Place de la salle des fêtes D 62 - Route de la Forêt vers Benassay centre</i>		10h55	
99.6	0.0	D 62 / D 6 Tourner à gauche => D 6 Route de la Boivre 		11h00	
		<i>Départ réel : Panneau sortie Benassay</i>			
		D 6			
98.4	1.2	LAVASSEAU		11h02	
		Rue de l'Eglise			
		Place de la Commanderie			
		Tourner à gauche => D 6  (Direct° Poitiers)			
		Grand Rue			
		Rétrécissement de la chaussée			
		D 6 / D 21 Obliquer à droite => D 6 (Direct° Poitiers)			
97.3	2.3	Sortie Lavausseau		11h04	
		D 6 / D 7 Tout droit => D 6 (Direct° Poitiers) 			
93.2	6.4	D 6 / D 27 Tourner à droite => D 27  (MONTREUIL BONNIN)		11h10	
92.7	6.9	MONTREUIL BONNIN		11h10	
		Rue de la Fée Mélusine			
		Tourner à droite => rue du Lavoir 			
91.0	8.6	Sortie Montreuil Bonnin		11h13	
89.5	10.1	STOP : / D 7 Tourner à gauche => D 7  (Direct° La Chapelle Montreuil)		11h15	
89.0	10.6	LA CHAPELLE MONTREUIL		11h16	
		D 7 Tourner à droite => Rue de la Fontaine 			
88.5	11.1	Place de la Mairie : 210m à 4%		11h17	
		Tourner à gauche => D 7 			
		Rue de la Mairie			
		STOP : Tourner à droite => D 7 			
		Route de Lusignan			
88.2	11.4	Sortie La Chapelle Montreuil		11h17	
		STOP : D 7 / D 3 Tourner à droite => D 3  (Direct° Sanxay)			
83.4	16.2	D 3 / D 21 Tout droit => D 3 		11h25	
81.7	17.9	D 3 / D 140 Tout droit => D 3		11h28	
81.3	18.3	Tourner à droite => CD  (Direct° Nedes) (BENASSAY)		11h28	
		Patte d'Oie Obliquer à gauche			
		Rue de la Cour de Nesdes			
78.2	21.4	STOP : / D 62 Tourner à droite => D 62  (Direct° Benassay)		11h33	
		Sortie Nesdes			
76.5	23.1	BENASSAY		11h36	
		Route Océane			
75.8	23.8	D 62 / D 6 Tout droit => D 62 		11h37	
		Route de la Forêt			
75.2	24.4	Sortie Benassay		11h38	
73.6	26.0	D 62 Tournez à droite => D 62 A vers Lavausseau 		11h40	
		Le Casson (LAVASSEAU)			
71.8	27.8	D 62 A Tournez à gauche => Vers Lavausseau – La Croix Pont 		11h43	
71.4	28.2	LAVASSEAU			
		Rue de la Cruchaudière		11h44	
		Rue de l'Ancienne Gare			

Km à parcourir	Km Parcours	ITINERAIRE DETAILLE	SI MG ZR	Course à 38 km/h	DANGERS
		Rond-Point 2 ^{ème} sortie : => D 21 vers Vouillé Contournement par la droite et la gauche  			
		Route de Vouillé			
70.8	28.8	Sortie Lavausseau		11h45	
67.5	32.1	D 21 / D 27 Tout droit => D 21  (MONTREUIL BONNIN)		11h50	
61.1	38.5	VOUILLE		12h00	
		Route des Essarts			
		Rue de la Croix de Mission			
		STOP : D 21 / D7 Tournez à gauche => D 7 			
		Rue du Gué Rochelin			
		D 7 / D 12 Tout droit => D 7 			
		D 7 / D 43 Tournez à gauche => D 43 			
		D 43 / D 7 Tournez à droite => D 7 			
		Rue de la Barre			
		Tournez à gauche => Rue de la Grand Maison 			
		STOP : D 40 / D 62 Tournez à gauche => D 62 			
58.6	41.0	D 62 / D 40 Tournez à droite => D 40 vers Frozes 		12h04	
58.5	41.1	Sortie Vouillé		12h04	
56.7	42.9	D 40 / D 137 Tourner à droite => D 137  (FROZES)		12h07	
		D 137			
53.8	45.8	VILLIERS		12h11	
		Route des Grandes Portes			
		STOP : D 137 / D 7 Tourner à gauche => D 7  (Direct° Champigny le Sec)			
		Route de la Caillelle			
53.7	45.9	Passage à Niveau N° 11		12h12	
		Grand Rue			
		D 7 / D 21 Tout droit => D 7			
52.9	46.7	Sortie Villiers		12h13	
		Immédiatement Tournez à droite => Vers Poitiers (30) 			
52.7	46.9	Cédez le passage : Tournez à droite => D 30 		12h13	
52.7	46.9	VILLIERS		12h13	
52.4	47.2	D 30 / D 21 Tournez à gauche => D 21 vers Charrais 		12h14	
		Rue du Courtioux			
52.0	47.6	Sortie Villiers		12h15	
50.6	49.0	CHARRAIS		12h17	
		Rue du Parc			
		Chicanes successives			
		STOP : D 21 Tout droit => Rue des Arsies 			
		Rue des Arsies			
		Route Etroite sur 2.2 kms			
47.6	52.0	Tournez à droite  (BLASLAY)		12h22	
		ETABLES (CHARRAIS)			
47.2	52.4	Cédez le passage Tournez à droite => Avenue de Saumur		12h22	
46.6	53.0	D 18 / D 21 Tournez à gauche => D 21 		12h23	
		Passage sur D 347			

Km à parcourir	Km Parcours	ITINERAIRE DETAILLE	SI MG ZR	Course à 38 km/h	DANGERS
44.3	55.3	D 21 / D 91 Tout droit => D 21  (BLASLAY)		12h27	
44.2	55.4	CHABOURNAY Rue de la Gare		12h27	
		D 21 / D 90 Tourner à gauche => D 21  (Direct° Chéneché) Grand Rue			
43.0	56.6	Sortie Chabournay		12h29	
		D 21 / D 90 Tout droit => D 21  D 21 (CHABOURNAY) D 21 (VENDEUVRE DU POITOU)			
		STOP : D 21 / D 43 Tout droit => D 21 			
40.4	59.2	Cédez le passage : D 21 / D 757 Tourner à droite => D 757  (Direct° Avanton) (VENDEUVRE DU POITOU) D 757		12h33	
		Ilots Centraux Les Quatre-Vents (VENDEUVRE DU POITOU) Rond-Point, D 757 / D 62 2 ^{ème} sortie => D 757 (Direct° Avanton) Contournement par la gauche et la droite  			 
36.3	63.3	AVANTON Ilots Centraux Route de Richelieu		12h43	 
		D 757 : Tournez à gauche => D 18  Rue de la Garenne Rond-Point, 3 ^{ème} sortie => D 18 Contournement par la gauche et la droite  			
		Rue de la Vallée Ilots de stationnement			 
		Passage surélevé			 
32.8	66.8	Sortie Avanton La Bardonnière (AVANTON) Martigny (AVANTON) Route de Chasseneuil		12h45	
		Passage surélevé Berlinois à retirer			 
		STOP : tout droit  Martigny (Chasseneuil de Poitou) Route d'Avanton			
		Ilots Centraux Berlinois à retirer Berlinois à retirer Rond-Point : 2 ^{ème} sortie => D 18 Contournement par la gauche et la droite   Berlinois à retirer Sortie Martigny			 
29.3	70.3	CHASSENEUIL DE POITOU Rond-Point : 2 ^{ère} sortie => D 18 Contournement par la gauche et la droite  		12h51	

Km à parcourir	Km Parcoursus	ITINERAIRE DETAILLE	SI MG ZR	Course à 38 km/h	DANGERS
		Rond-Point : 4 ^{ème} sortie => Avenue du Tour de France Contournement par la gauche et la droite			
		Avenue du Tour de France Quilles à retirer			
		Rond-Point du Futuroscope : 1 ^{ère} Sortie => D 20 D Contournement par la droite			
		PREVOIR SEPARATEUR DE VOIES (une seule voie à droite)			
		Rond-Point : 2 ^{ème} sortie => D 20 D Contournement par la gauche et la droite			
		Prévoir fermeture temporaire bretelle d'accès D 910			
		Feu Tricolores, tout droit => Avenue de l'Europe			
		STOP Tourner à gauche => Route du XXI ^{ème} siècle			
		Ilots Centraux			
		Cédez le passage : Tourner à droite => D 20			
26.0	73.6	Sortie Chasseneuil du Poitou		12h56	
24.7	74.9	Devant le Château d'eau (700m à 6%)		12h58	
24.4	75.2	Cédez le Passage, D 20 Tourner à droite => D 4		12h59	
		Ilots Centraux			
		Vayre (St GEORGES LES BX)			
		Route du Château de Vayres			
		Fontaine (St GEORGES LES BX)			
		Route de Saint Georges			
		Sortie Fontaine			
22.2	77.4	Fontaine		13h02	
		D 4 tout droit / C 4 => D 4 (St GEORGES LES BX)			
		Ilots Centraux			
21.7	77.9	D 4 tout droit / D 18 => D 4 (CHASSENEUIL DU POITOU)		13h03	
		Ilots Centraux			
		Route de Saint Georges			
		Sortie Fontaine			
19.5	80.1	Bonnillet (CHASSENEUIL DU POITOU)			
		D 4 tout droit / D 87 => D 4		13h06	
19.7	79.9	Entrée Circuit		13h06	
		Rond-Point : 1 ^{ère} sortie => D 4 (direction Poitiers) Contournement par la gauche et la droite			
18.4	81.2	Sortie Chasseneuil-du-Poitou		13h08	
18.4	81.2	BUXEROLLES		13h08	
		Le Clotet			
		Rétrécissement			
		Lessart			
		D 4 : Tourner à gauche => Rue de la Barre			
		Côte de la Barre			
		Rue Hyppolyte Vernon			
17.0	82.6	350m à 11% avec passage à 21% (devant le N°4)		13h10	
		STOP, tout droit => Rue Antoine Thimonnier			
		STOP, Tourner à droite => Rue Camille Girault			

Km à parcourir	Km Parcours	ITINERAIRE DETAILLE	SI MG ZR	Course à 38 km/h	DANGERS
		Tourner à gauche => direction Buxerolles Centre			
		Voie Romaine			
		1 ^{er} Rond-Point direction Poitiers Les Couronneries			
		Contournement par la gauche Sortie à gauche			
		2 ^{ème} Rond-Point => Voie Romaine			
		Contournement par la gauche et la droite Sortie			
		3 ^{ème} Rond-Point => Voie Romaine			
		Contournement par la gauche et la droite Sortie			
		Feux, Tourner à gauche => Rue des 2 Communes			
		4 ^{ème} Rond-Point, Stade de la Pépinière,			
		Contournement par la droite Sortie à			
		Rue de Nimègue			
14.1	85.5	POITIERS		13h15	
13.7	85.9	Ligne d'arrivée (1er passage) face au poteau N°100.819		13h16	
		Tourner à gauche => Avenue John Kennedy			
		Tourner à gauche => Rue Pierre de Coubertin			
12,8	86.8	Rétrécissement important de la chaussée		13h17	
		Rond-Point +			
		Rond-point du Vélodrome : 2 ^{ème} sortie => Rue du Sentier			
		Contournement par la droite			
12,1	87.5	BUXEROLLES		13h18	
		Rond-Point, => Rue des Cosses			
		Contournement par la gauche et la droite Sortie			
10,8	88.8	Sortie Buxerolles		13h20	
		STOP, tout droit => Route de la Vallée			
8.9	90.7	La Germoniere (MONTAMISE)		13h23	
		Rue de la Vallée de Lion			
		Tourner à gauche => D 87			
8,5	91.1	Sortie Le Prunier (MONTAMISE)		13h24	X
6,8	92.8	Bonnillet (CHASSENEUIL DU POITOU)		13h26	
		Rue Fourmigères			
		(descente dangereuse à 10 %)			
		STOP, Tourner à gauche => Route de St Georges les Bx			
		Rond-Point : 1 ^{ère} sortie => D 4 (direction Poitiers)			
		Contournement par la gauche et la droite			
4,7	94.9	Sortie Chasseneuil-du-Poitou		13h30	
4,6	95.0	BUXEROLLES		13h30	
		Le Clotet			
		Rétrécissement			
		Lessart			
		D 4 : Tourner à gauche => Rue de la Barre			
		Côte de la Barre			

Km à parcourir	Km Parcoursus	ITINERAIRE DETAILLE	SI MG ZR	Course à 38 km/h	DANGERS
		Rue Hyppolyte Vernon			
		STOP, tout droit  => Rue Antoine Thimonnier			
		STOP, Tourner à droite => Rue Camille Girault 			
		Tourner à gauche => direction Buxerolles Centre 			
		Voie Romaine			
		1 ^{er} Rond-Point direction Poitiers Les Couronneries Contournement par la gauche  Sortie à gauche 			
		2 ^{ème} Rond-Point => Voie Romaine Contournement par la gauche et la droite  Sortie 			
		3 ^{ème} Rond-Point => Voie Romaine Contournement par la gauche et la droite  Sortie 			
		Feux, Tourner à gauche => Rue des 2 Communes 			
		4 ^{ème} Rond-Point, Stade de la Pépinière, Contournement par la la droite  Sortie à 			
		Rue de Nimègue			
0.4	99.2	POITIERS		13h37	
0.0	99.6	Ligne d'arrivée : face au poteau N°100.819		13h37	