

PARIS-ROUBAIX-ESPOIRS-U23

PERONNE



PARIS
ROUBAIX
ESPOIRS

Vélo Club de ROUBAIX
LILLE METROPOLE

organisé par

VCR²

Vélo Club de ROUBAIX
LILLE METROPOLE

Départ de Péronne
à 12h00

Arrivée au Vélodrome
de Roubaix à 16h30

Dimanche 27 mai 2018

Prenons la vie côté
ROUBAIX

MEL **MÉTROPOLE**
EUROPÉENNE DE LILLE

Région
Hauts-de-France

Nord
Le Département

A.S.O.
Amaury Sport Organisation

5.0.5.5
AMBULANCES / VSL
0 320 909 999

SARL
UZJAN

HISTORIAL
de la
Grande Guerre
Péronne - Thiepval | Somme

dalkia
GROUPE EDF

VILLE DE PERONNE

Les Amis
de
**Paris
Roubaix**

ŠKODA
VERBAEREAUTO.com

LIVRE DE ROUTE

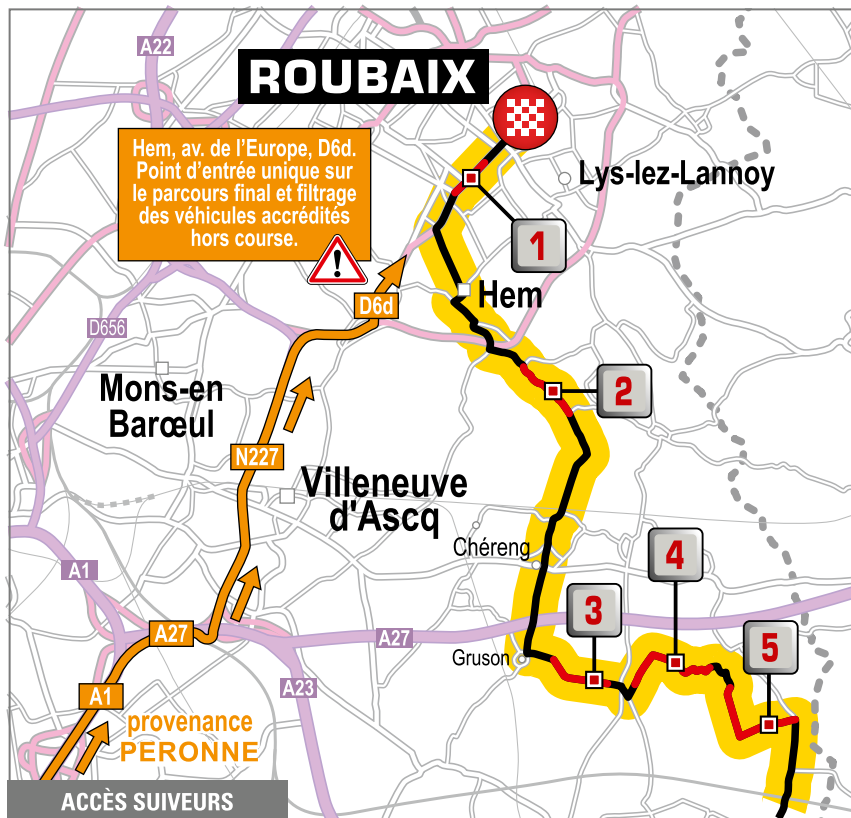
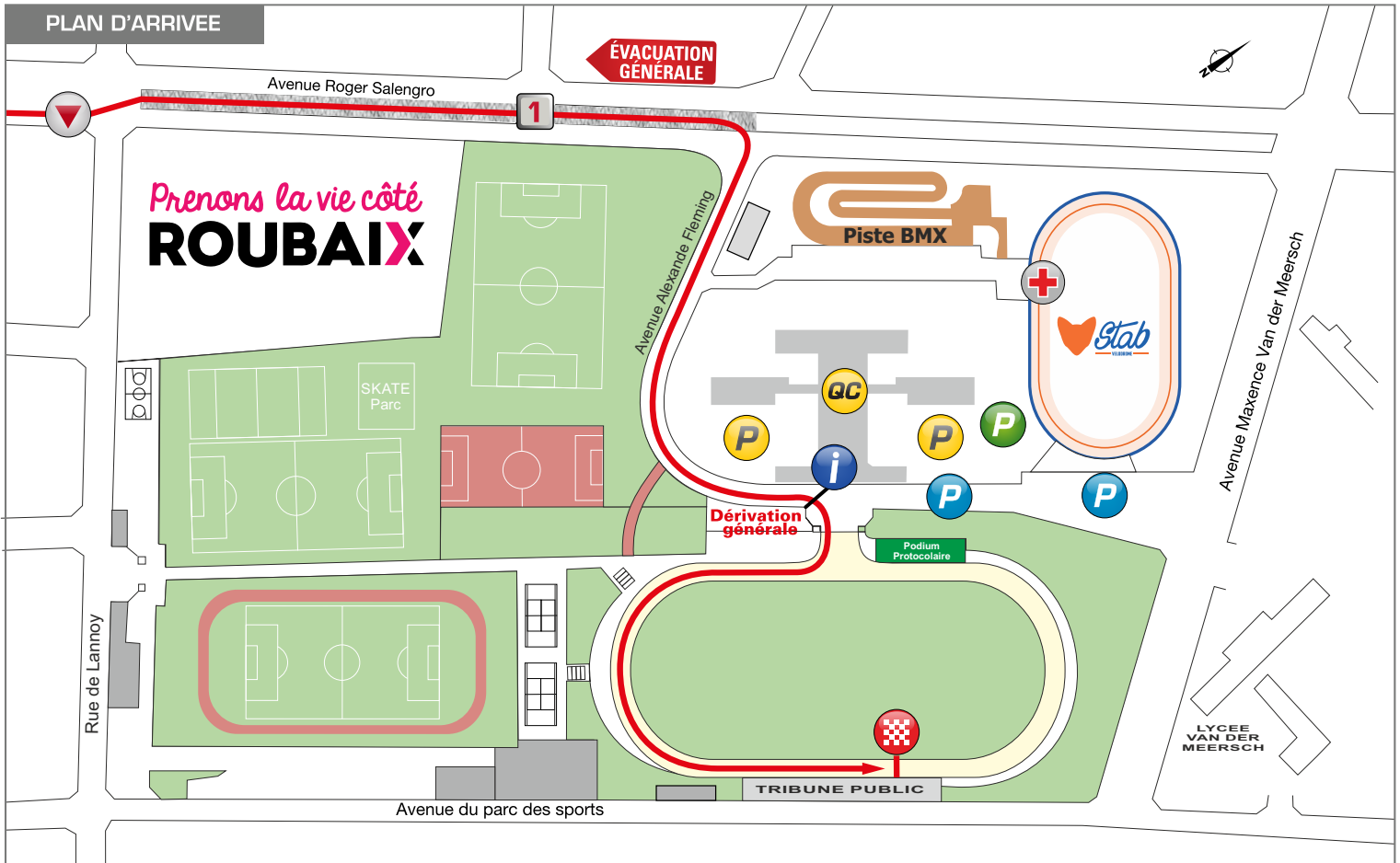
ARRIVÉE ET DERNIERS KILOMETRES

Permanence Arrivée :

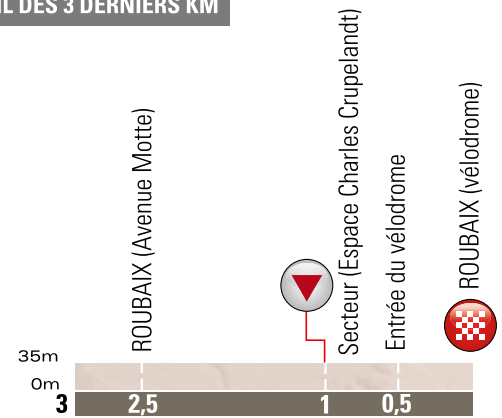
Siège du Vélo Club de Roubaix - Lille Métropole
Face au vélodrome.
Tél de la permanence : 03 20 02 39 90 - Fax 03 20 82 92 40

Contrôle antidopage : à l'intérieur du vélodrome couvert régional Jean Stablinski (STAB)

L'arrivée direct est jugée sur la piste du vélodrome de Roubaix soit après 188 km 500 de course.



PROFIL DES 3 DERNIERS KM



LES PICTOGRAMMES

- Secteurs pavés
- Parking Equipes
- Parking Officiels
- Parking Presse
- Contrôle Médical
- Permanence
- Quartier coureurs
- Arrivée
- Dernier kilomètre

EPREUVE DU CALENDRIER UCI Règlement Particulier pour une épreuve d'un jour 51ème PARIS ROUBAIX ESPOIRS Dimanche 27 Mai 2018

■ ARTICLE 1. Organisation

L'épreuve PARIS ROUBAIX ESPOIRS est organisée par le VELO CLUB DE ROUBAIX LILLE METROPOLE, 39 avenue Fleming 59100 Roubaix, tél : 03 20 02 39 90 fax : 03 20 82 92 4, mail : veloclubroubaix@nordnet.fr sous les règlements de l'Union Cycliste Internationale. Elle se dispute le Dimanche 27 Mai 2018.

Directeur de l'épreuve :
Jean-Michel Vanderdonck - tél 06 19 57 24 03

■ ARTICLE 2. Type d'Épreuve

L'épreuve est réservée aux athlètes des catégories Elite moins de 23 ans. Elle est inscrite au calendrier UCI Europe Tour.

L'épreuve est classée en classe MU.1.2 ESPOIRS. Conformément au règlement UCI, elle attribue les points suivants:

Places	Montant des points attribués
1 ^{er}	30
2 ^e	25
3 ^e	20
4 ^e	15
5 ^e	10
6 ^e	5
7 ^e	3
8 ^e	1
9 ^e	1
10 ^e	1

Pour le classement UCI Hommes Elites et moins de 23 ans de l'Europe Tour.

■ ARTICLE 3. Participation

Conformément à l'article 2.1.005 du règlement UCI, l'épreuve est ouverte aux équipes suivantes: Equipes Continentales UCI, Equipes Nationales, Equipes Régionales ou Clubs.

Conformément à l'article 2.2.003 du règlement UCI, le nombre de coureurs par équipe est de : minimum 4 et de maximum 6 coureurs.

■ ARTICLE 4. Permanence

La permanence de départ se tient, le Dimanche 27 Mai 2018 de 8h45 à 10h à l'Historial de la grande guerre Place André Audinot 80200 Péronne, salle du restaurant au RDC.

La confirmation des partants et le retrait des dossards par les responsables d'équipes se fait à la permanence de 8h45 à 10h le dimanche 27 Mai 2018. Tél 03 22 83 14 18 fax 03 22 83 54 18

Organisation tél 06 19 57 24 03 / 06 20 80 85 85

La réunion des directeurs sportifs, organisée suivant l'article 1.2.087 du règlement UCI, en présence des Membres du Collège des Commissaires, est fixée à 10h et aura lieu à l'Historial de la grande guerre salle du restaurant. Tél 03 22 83 14 18 fax 03 22 83 54 18

Organisation tél 06 19 57 24 03 / 06 20 80 85 85

La réunion des pilotes motos et véhicules licenciés à l'échelon coure aura lieu à 10 h 45 au même endroit. En présence du Président du Jury et l'officier de la Garde Républicaine.

La permanence d'arrivée a lieu dans les locaux du Vélo Club de Roubaix Lille Métropole, 43 avenue Fleming 59100 ROUBAIX.

■ ARTICLE 5. Radio-Tour

Les informations courses sont émises sur la fréquence 157.4875

■ ARTICLE 6. Assistance technique neutre

Le service d'assistance technique neutre est assuré par ASSISTANCE SPORTS MEDIAS

Le service est assuré au moyen de 2 motos et 2 voitures techniques.

■ ARTICLE 7. Délais d'arrivée

Tout coureur arrivant dans un délai dépassant 8% du temps du vainqueur n'est plus retenu au classement. Le délai peut être augmenté en cas de circonstances exceptionnelles par le Collège des Commissaires, en consultation avec l'organisateur.

■ ARTICLE 8. Classements de l'Épreuve

Le classement de l'épreuve suivant sera établi:
1er, 2ème et 3ème de l'Épreuve

■ ARTICLE 9. Prix

Les prix suivants sont attribués :

Places	Montant du gain attribué
1 ^{er}	2425 €
2 ^e	1210 €
3 ^e	610 €
4 ^e	305 €
5 ^e	240 €
6 ^e	180 €
7 ^e	180 €
8 ^e	120 €
9 ^e	120 €
10 ^e	60 €
11 ^e	60 €
12 ^e	60 €
13 ^e	60 €
14 ^e	60 €
15 ^e	60 €
16 ^e	60 €
17 ^e	60 €
18 ^e	60 €
19 ^e	60 €
20 ^e	60 €
TOTAL	6050 €

Le total général des prix distribués à l'occasion de l'épreuve est de 6050 €.

■ ARTICLE 10. Contrôle antidopage

Le règlement antidopage de l'UCI s'applique intégralement à la présente épreuve et également la législation antidopage française.

Le contrôle antidopage a lieu à l'intérieur du vélodrome couvert régional Jean Stablinski, 59 avenue Fleming 59100 ROUBAIX.

■ ARTICLE 11. Protocole

Conformément à l'article 1.2.112 du règlement UCI, les trois premiers de l'épreuve doivent se présenter au protocole.

Ils se présenteront dans un délai de 15 minutes maximum après leur arrivée.

■ ARTICLE 12. Pénalités

Le barème de pénalités de l'UCI est appliqué en toutes circonstances.

■ ARTICLE 13. Abandons

Un bus de 50 personnes sera dans la zone de ravitaillement au km 115,6, afin de libérer les places dans les mini bus balai et de ramener les coureurs sur Roubaix, merci de bien vouloir en prendre bonne note. Un commissaire sera dans le premier mini bus balai.

■ ARTICLE 14. Parking site départ

Le parking sur la place du Mémorial de la grande guerre est réservé aux équipes 2 voitures 1 camion, les véhicules des particuliers et parents ne sont pas autorisés sur ce parking.

■ ARTICLE 15. Environnement

L'organisateur met en place des zones de collecte destinées à la récupération des déchets. Les coureurs ne peuvent jeter leurs déchets, bidons et tout autre objet que dans ces zones aménagées.

Les coureurs et les suivants doivent adopter en toutes circonstances un comportement responsable vis-à-vis de l'environnement dans le respect des dispositions légales en vigueur.



Photo: JH HECQUET

ROUBAIX

PARIS ROUBAIX ESPOIRS

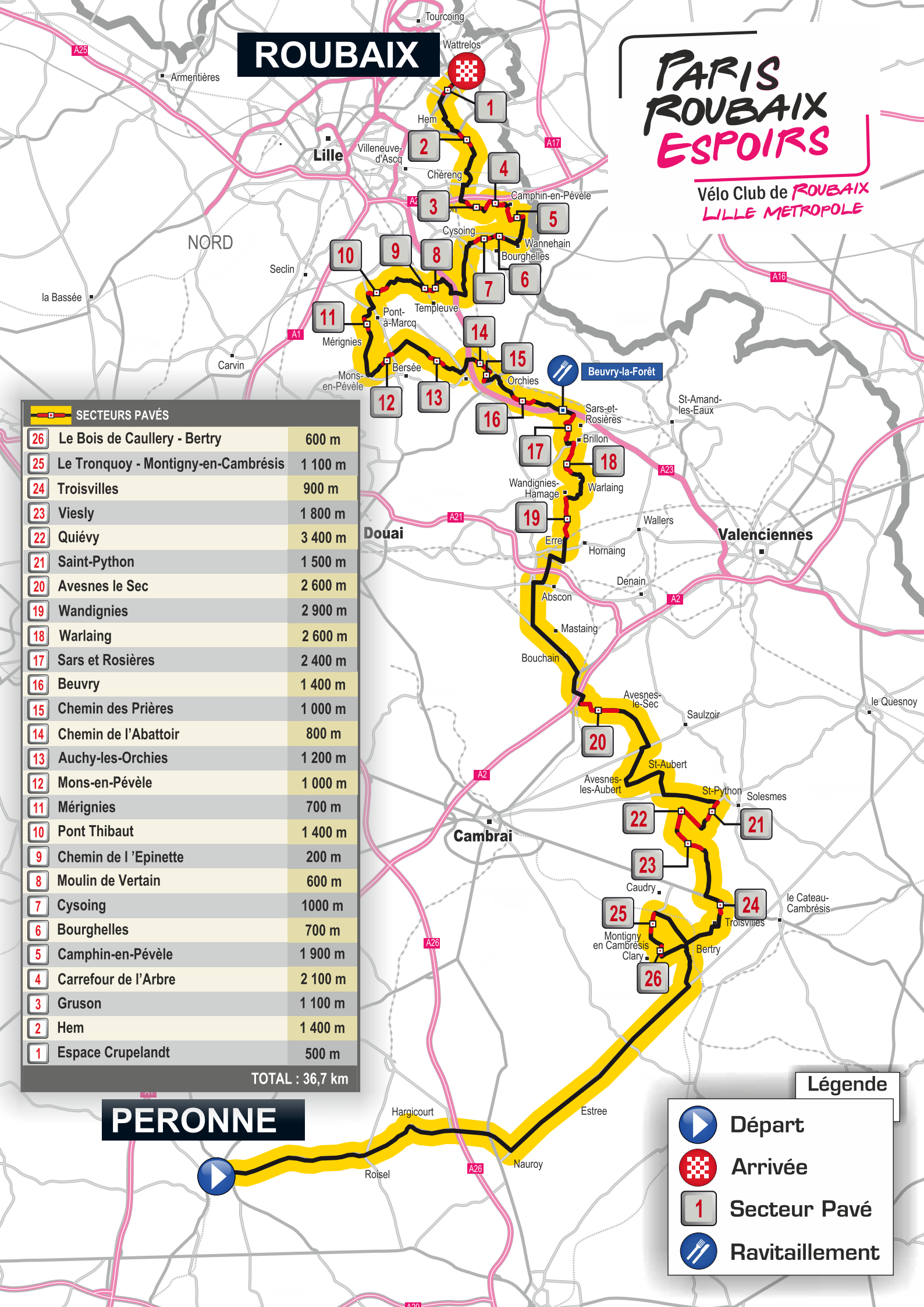
Vélo Club de ROUBAIX
LILLE METROPOLE

SECTEURS PAVÉS		
26	Le Bois de Caullery - Bertry	600 m
25	Le Tronquoy - Montigny-en-Cambrésis	1 100 m
24	Troisvilles	900 m
23	Viesly	1 800 m
22	Quiévy	3 400 m
21	Saint-Python	1 500 m
20	Avesnes le Sec	2 600 m
19	Wandignies	2 900 m
18	Warlaing	2 600 m
17	Sars et Rosières	2 400 m
16	Beuvry	1 400 m
15	Chemin des Prières	1 000 m
14	Chemin de l'Abattoir	800 m
13	Auchy-les-Orchies	1 200 m
12	Mons-en-Pévèle	1 000 m
11	Mérignies	700 m
10	Pont Thibaut	1 400 m
9	Chemin de l'Épinette	200 m
8	Moulin de Vertain	600 m
7	Cysoing	1000 m
6	Bourghelles	700 m
5	Camphin-en-Pévèle	1 900 m
4	Carrefour de l'Arbre	2 100 m
3	Gruson	1 100 m
2	Hem	1 400 m
1	Espace Crupelandt	500 m
TOTAL : 36,7 km		





PERONNE

Légende





-  Départ
-  Arrivée
-  Secteur Pavé
-  Ravitaillement






L'ITINÉRAIRE HORAIRE

KILOMÈTRES		ITINÉRAIRE			HORAIRES	
Parcours	À parcourir				38 Km/h	42 km/h
			PERONNE (SOMME 80)			
	9,5	TD	Départ Fictif Rue Georges Clemenceau	Départ Fictif 	12:00	12:00
		TD	Au carrefour direction ROISEL			
0	188,3	TD	DEPART REEL – Entrée de HAMEL D6 (Commune de Tincourt-Boucly)	Départ Réel 	12:15	12:15
1	187,3	TD	Entrée de MARQUAIX-HAMELET D6		12:16	12:16
1,5	186,8	TD	Danger ILOTS		12:17	12:17
2,5	185,8	TD	Entrée de ROISEL D6		12:18	12:18
7,2	181,1	TD	Entrée de TEMPLEUX LE GUIRARD D6	ILOTS	12:26	12:25
9,6	178,7	TD	Entrée HARGICOURT D331		12:30	12:28
			AISNE (02)			
12,9	175,4	TD	Passage au dessus de l'autoroute A26		12:35	12:33
14,1	174,2	TD	Entrée de BELLICOURT D331		12:37	12:35
15,8	172,5	TD	Entrée de NAUROY D93		12:39	12:37
17,6	170,7	TD	Lieu-dit la cantine		12:42	12:40
18,9	169,4	TD	Entrée de ESTREES D932		12:44	12:42
23,3	165	TD	Lieu-dit Genève		12:51	12:48
25	163,3	TD	Lieu-dit le petit tournay		12:54	12:50
26,1	162,2	TD	Lieu-dit Madagascar		12:56	12:52
28,5	159,8	TD	Au rond point direction MARETZ D932	PASSAGE A DROITE	13:00	12:55
29	159,3	TD	Direction MARETZ	ILOTS CENTRAUX	13:00	12:56
			NORD (59)			
31,3	157	TD	Entrée de MARETZ D932		13:04	12:59
32,6	155,7	TD	Direction BERTRY D932	ILOTS CENTRAUX	13:06	13:01
34,8	153,5	AG	Au rond point direction MARETZ	PASSAGE A GAUCHE	13:09	13:04
37,1	151,2	TD	Entrée de BERTRY		13:13	13:08
39,2	149,1	TD	Sortie de BERTRY		13:16	13:11
40,2	148,1	TD	Début secteur pavé Le Bois de Caullery	ZONE 26	13:18	13:12
40,7	147,6		Entrée de Montigny-en-Cambrésis		13:19	13:13
40,8	147,5		Fin du secteur pavé 600M		13:19	13:13
41,1	147,2	AG	Au Stop – Rue Gambetta		13:19	13:13
42	146,3			Attention Gros dos d'âne	13:21	13:15
42,5	145,8		Début secteur pavé Le Tronquoy	ZONE 25	13:22	13:15
43,6	144,7	AD	Fin du secteur pavé 1100M		13:23	13:17
45,2	143,1		Entrée de BERTRY		13:26	13:19
46,5	141,8	TD	Rue Pasteur		13:28	13:21
46,8	141,5	TD	PASSAGE A NIVEAU	GRAND LIGNE 	13:28	13:21
48	140,3	TD	Entrée de TROISVILLES D98		13:30	13:23
50	138,3	AG	Début secteur pavé de TROISVILLES	ZONE 24 	13:33	13:26
50,9	137,4	AG	Fin du secteur pavé 900M		13:37	13:29
55,5	132,8		Entrée de VIESLY		13:42	13:34
56,2	132,1	AG	Rue de la chapelle	ROUTE ETROITE	13:43	13:35
56,5	131,8	TD	Début secteur pavé de VIESLY	ZONE 23	13:44	13:35
58,3	130	TD	Fin du secteur pavé 1800M		13:47	13:38
58,5	129,8	TD	Entrée de QUIEVY		13:47	13:38
58,8	129,5	AD	Rue de saint Quentin	DRAPEAU JAUNE DANGER	13:47	13:39
59	129,3	TD	Au stop D 113		13:48	13:39
59,4	128,9		Début secteur pavé de QUIEVY	ZONE 22	13:48	13:39
60,8	127,5	AD	Dans le pavé		13:51	13:41
62,8	125,5		Fin du secteur pavé 3400M		13:54	13:44
62,9	125,4	AG	Au Stop Direction ST PYTHON		13:54	13:44
63,9	124,4	AG	Début secteur pavé de ST PYTHON	ZONE 21	13:55	13:46
65,4	122,9	AG	Fin du secteur pavé D942 1500M	Direction CAMBRAI	13:58	13:48
				2 ILOTS DIRECTIONNELS		
68,3	120	TD	Entrée de SAINT VAAST-EN-CAMBRESIS D942		14:02	13:52
70,4	117,9	TD	Entrée de SAINT AUBERT	ILOT CENTRAL	14:06	13:55
73,4	114,9	TD	Entrée Avesnes les Aubert D97 rue Roger Salengro		14:10	13:59
77,2	111,1	TD	Entrée de VILLERS EN CAUCHIES D74		14:16	14:05
79,9	108,4	TD	Entrée AVESNES LE SEC D74		14:21	14:09
		TD		2 PLATEAUX DANGER		

L'ITINERAIRE HORAIRE

KILOMÈTRES		ITINÉRAIRE			HORAIRES	
Parcourus	À parcourir				38 Km/h	42 km/h
		TD	2 ILOTS			
81,3	107	AD	Direction BOUCHAIN D74		14:23	14:11
81,6	106,7	AD	Entrée secteur pavé d'AVESNES LES SEC ZONE 20		14:23	14:11
82	106,3	TD	ATTENTION PAVE TRES GLISSANT SUR 100M		14:24	14:12
84,1	104,2	TD	Passage sous le pond HAUTEUR MAXI 3 METRES		14:27	14:15
84,4	103,9	TD	Fin secteur pavé 2600M ATTENTION BORDURE		14:28	14:15
85,2	103,1		PASSAGE A NIVEAU POUR USINE 		14:29	14:16
85,5	102,8	AG	Au rond point PASSAGE A GAUCHE		14:30	14:17
85,7	102,6	TD	Au rond point direction Bouchain PASSAGE A GAUCHE		14:30	14:17
86,1	102,2	AD	Au stop D630 ATTENTION PLUSIEUR ILOTS		14:30	14:18
87,4	100,9	TD	Entrée LIEU ST AMAND		14:33	14:19
87,6	100,7		Entrée Bouchain		14:33	14:20
89,2	99,1	TD	2 ILOTS CENTRAUX		14:35	14:22
92,9	95,4	AD	Direction ABSCON D957 ILOTS CENTRAUX		14:41	14:27
95,5	92,8	TD	Entrée de SOMAIN D957		14:45	14:31
95,8	92,5	AD	Au rond point direction DENAIN D645		14:46	14:31
96,2	92,1	TD	Entrée d'ABSCON		14:46	14:32
98,6	89,7	TD	Entrée de FENAIN D143		14:50	14:35
98,7	89,6	TD	PASSAGE A NIVEAU GRAND LIGNE 		14:50	14:36
99,6	88,7		Gros ralentisseurs Danger (face au cimetière)		14:52	14:37
101,4	86,9	TD	Entrée de HORNAING		14:55	14:39
101,4	86,9	TD	Entrée de ERRE D13		14:55	14:39
102,7	85,6	TD	PASSAGE A NIVEAU GRAND LIGNE 		14:57	14:41
102,9	85,4	TD	Début secteur pavé de WANDIGNIES ZONE 19		14:57	14:42
105,7	82,6		Fin du secteur pavé 2900M		15:01	14:46
105,7	82,6	AD	Entrée de WANDIGNIES-HAMAGE D130		15:01	14:46
108,3	80	TD	Entrée de WARLAING D81		15:06	14:49
108,5	79,8	TD	Passage sur la scarpes Petit pont !! Voiture sur 1 file		15:06	14:50
109,4	78,9	AD	Au rond point prendre la 2eme sortie ILOTS		15:07	14:51
109,5	78,8	TD	Début du secteur pavé de WARLAING ZONE 18		15:07	14:51
110,8	77,5		Entrée de BRILLON D81		15:09	14:53
111,9	76,4	TD	Fin secteur pavé 2600M		15:11	14:54
112,5	75,8	TD	Entrée TILLOY LES MARCHIENNES		15:12	14:55
112,7	75,6	AD	Rue Emile Bot ILOTS CENTRAUX		15:12	14:56
113	75,3	TD	Début secteur pavé de SARS ET ROSIERES ZONE 17		15:13	14:56
115,3	73	TD	Fin secteur pavé 2400M		15:17	14:59
115,4	72,9	AG	Direction ORCHIES DANGER ILOTS !!!!!		15:17	14:59
115,6	72,7	TD	Sortie SARS ET ROSIERES DEBUT ZONE DE RAVITO 		15:17	15:00
117,2	71,1	TD	Passage sur le pont de l'A23 FIN ZONE DE RAVITO		15:20	15:02
117,5	70,8	TD	Entrée de BREUVRY LA FORET D953 ZONE DE RECUPERATION		15:20	15:02
117,9	70,4	TD	6 ILOTS CENTRAUX DANS LA TRAVERSEE DE BREUVRY		15:21	15:03
118,7	69,6	AG	Direction BOUVIGNIES D126 FIN DE ZONE DE RECUPERATION		15:22	15:04
119,3	69	TD	Début du secteur pavé de BEUVRY ZONE 16		15:23	15:05
120,7	67,6	TD	Fin secteur pavé 1400M		15:25	15:07
121,8	66,5	AG	Direction centre ville 2 RALENTISSEURS		15:27	15:09
122,3	66	TD	Direction A23 RALENTISSEUR		15:28	15:09
122,7	65,6	AG	Au rond point direction A23 PASSAGE A GAUCHE		15:28	15:10
123,6	64,7	AD/AG	Au rond point direction zi de la carriere dorée ILOTS		15:30	15:11
124,2	64,1	AD	Début du secteur pavé CHEMIN DES PRIERES ZONE 15		15:31	15:12
125,3	63		Fin secteur pavé 1000M		15:32	15:14
125,3	63	AG	Début secteur pavé chemin des ABATTOIRS ZONE 14		15:32	15:14
126	62,3	TD	Fin secteur pavé 600M		15:33	15:15
127,5	60,8	TD	Entrée de AUCHY LES ORCHIES		15:36	15:17
130,3	58	AG	Début secteur pavé de AUCHY LES ORCHIES ZONE 13		15:40	15:21
131,1	57,2	TD	Entrée de CAPPELLE EN PEVELE		15:42	15:22
131,5	56,8	AD	Fin secteur pavé 1200M		15:42	15:22
135,2	53,1	TD	Au Cedez le passage Traverser de la D917		15:48	15:28
135,2	53,1	TD	Début Secteur Pavés de Mons en Pévele / Entrée Drapeau Jaune ZONE 12		15:48	15:28
136,1	52,2	TD	Fin Secteur Pavés 1000 M		15:49	15:29

L'ITINÉRAIRE HORAIRE

KILOMÈTRES		ITINÉRAIRE				HORAIRES	
Parcourus	À parcourir					38 Km/h	42 km/h
143,5	44,8	TD	Entrée Merignies D 120	ILOTS		16:01	15:40
145,5	42,8	TD	Début Secteur Pavés de MERIGNIES	ZONE 11		16:04	15:42
146,2	42,1	AD	Fin Secteur Pavés 700 M			16:05	15:43
147,2	41,1	TD	Entrée de PONT A MARCQ D54c			16:07	15:45
148,1	40,2	TD	Au rond point direction ENNEVELIN D917	ILOTS		16:08	15:46
148,5	39,8	TD	Entrée de PONT THIBAUT	ILOTS		16:09	15:47
148,9	39,4	TD	Debut Secteur Pave de Pont Thibaut (Attention en cas de pluie)	ZONE 10		16:10	15:47
150,3	38	AG	Fin de secteur 1400 M Direction Ennevelin Centre			16:12	15:49
151,6	36,7	TD	ILOT CENTRAL			16:14	15:51
154,1	34,2	TD	Entrée de TEMPLEUVE EN PEVELE			16:18	15:55
154,2	34,1	AG	Au rond point PASSAGE A GAUCHE D345			16:18	15:55
154,7	33,6	AG	Passage sous le pont SNCF – Rue de l'Epinette PASSAGE SUR UNE FILE			16:19	15:56
154,8	33,5	TD	Début secteur pavé de l'Epinette	ZONE 9		16:19	15:56
155	33,3	TD	Fin secteur pavé 200 M			16:19	15:56
155,1	33,2	AG	Rue de Péronne – Direction Moulin de Vertain D19			16:19	15:56
155,3	33	TD	Début secteur pavé du MOULIN DE VERTAIN	ZONE 8		16:20	15:56
155,9	32,4	AD	Fin secteur pavé 600 M – Rue de Wachemy			16:21	15:57
159	29,3	TD	Entrée de GENECH D90			16:26	16:02
162	26,3	TD	Entrée de CYSOING D90			16:30	16:06
162,2	26,1	TD	Route de Genech	RALENTISSEUR		16:31	16:06
162,3	26	TD	PASSAGE A NIVEAU	PETITE LIGNE		16:31	16:06
162,5	25,8	TD	Rue René Ladreyt	RALENTISSEUR		16:31	16:07
163,2	25,1	AD	Au feux tricolores direction BOURGHELLES			16:32	16:08
163,8	24,5	AD	Début secteur pavé de CYSOING	ZONE 7		16:33	16:09
164,8	23,5	TD	Fin secteur pavé 1000M			16:35	16:10
165,2	23,1	TD	Début secteur pavé de BOURGHELLES	ZONE 6		16:35	16:11
165,9	22,4	AG	Fin secteur pavé 700 M			16:36	16:12
166,5	21,8	TD	Entrée de WANNEHAIN			16:37	16:12
167,4	20,9	TD		2 ILOTS CENTRAUX		16:39	16:14
168,3	20	TD	Entrée le bureau D93			16:40	16:15
169,2	19,1	AG	Entrée de CAMPHIIN EN PEVELE			16:42	16:16
169,2	19,1	TD	Début du secteur pavé de CAMPHIN EN PEVELE	ZONE 5		16:42	16:16
170,3	18	AD	Dans le pavé			16:43	16:18
171,1	17,2	TD	Fin du secteur pavé 1900 M			16:45	16:19
171,5	16,8	AG	Rue Louis Carrette			16:45	16:20
172	16,3	AD	Début secteur pavé de l'ARBRE	ZONE 4		16:46	16:20
174,1	14,2	TD	Fin secteur pavé traversée de la D90 2000M			16:49	16:23
174,1	14,2	TD	Entrée secteur pavé de GRUSON	ZONE 3		16:49	16:23
175,1	13,2	TD	Entrée de GRUSON			16:51	16:25
175,2	13,1	AD	Fin secteur pavé 1100M			16:51	16:25
176,9	11,4	TD	Entrée de CHERENG			16:54	16:27
177,6	10,7	AG	Rue du Maréquaix	8 RALENTISSEURS		16:55	16:28
178,3	10	AD	Direction base de loisir Rue Général Leclerc	3 RALENTISSEURS		16:56	16:29
178,6	9,7	TD	PASSAGE A NIVEAU	GRAND LIGNE		16:57	16:30
179,6	8,7	TD		6 RALENTISSEURS SUR 800M		16:58	16:31
180,5	7,8	TD	Début secteur pavé d'HEM	ZONE 2		17:00	16:32
181,9	6,4		Fin secteur pavé 1400M			17:02	16:34
182,8	5,5	TD	Entrée de HEM			17:03	16:36
183,2	5,1	AG	Au rond point avenue d'aljustrel	PASSAGE A GAUCHE		17:04	16:36
183,8	4,5	TD	Au Stop Terre plein central	4 RALENTISSEURS		17:05	16:37
183,8	4,5	TD	Secteur pavé de 100M			17:05	16:37
184,1	4,2	TD	Au feux tricolores direction ROUBAIX	ILOTS CENTRAUX		17:05	16:38
184,3	4	TD		ILOTS CENTRAUX		17:06	16:38
185,3	3	AD	Au rond point	ILOTS SUR TOUTE L'AVENUE		17:07	16:39
186,3	2	TD	Entrée de ROUBAIX			17:09	16:41
186,9	1,4		Début secteur pavé ESPACE C.CRUPELANDT	ZONE 1		17:10	16:42
187,5	0,8	AD	Fin secteur pavé 500M			17:11	16:42
188	0,3	AD	Entrée sur le vélodrome - ATTENTION ARRIVEE DIRECT			17:11	16:43
188,3	0		ARRIVEE DIRECT			17:12	16:44