



41^{ème} RONDE de l'ISARD

Du 17 au 20 Mai 2018



Jeudi 17 mai : Lorp-Sentaraille ► Eycheil (Ouerdes)

Vendredi 18 mai : Fonsorbes ► Goulier-Neige

Samedi 19 mai : Lé vignac ► Boulogne-sur-Gesse

Dimanche 20 mai : Salies-du-Salat ► Saint-Girons

COURSE INTERNATIONALE ESPOIRS



www.creditmutuel.fr



SITE INTERNET OFFICIEL : <http://www.ronde-isard.fr/>

Messieurs les Officiels

Messieurs les Coureurs et Directeurs Sportifs,

Messieurs les Suiveurs,

Le Comité d'Organisation de la RONDE DE L'ISARD vous souhaite la Bienvenue en Ariège pour sa 41^{ème} édition.

En respectant les indications données et le Code de la Route, vous faciliterez la tâche de l'organisation et vous permettrez ainsi que l'épreuve se déroule avec le maximum de régularité et de sécurité.

Votre précieux concours contribuera à assurer, dans une très large part, le succès de cette

41^{ème} EDITION.

D'avance, nous vous en remercions et vous souhaitons à tous **BONNE COURSE.**

La permanence pour l'accueil des officiels, des équipes ainsi que le retrait des dossards se fera le mercredi 16 mai à la salle des fêtes de LORP SENTARAILLE, de 14h à 17h15.

Réunion des directeurs sportifs à 17h30 le mercredi 16 mai à la salle de la mairie de LORP SENTARAILLE.

Tous les renseignements vous seront communiqués lors de cette permanence.

Permanences aux arrivées

- | | |
|------------------------------|------------------------|
| ◆ A Eycheil | Mairie Eycheil |
| ◆ A Goulier-Neige..... | Mairie de Vicdessos |
| ◆ A Boulogne-sur-Gesse | Mairie Boulogne |
| ◆ A Saint-Girons..... | Mairie de Saint Girons |

N° de téléphone durant la course : 06 19 69 35 31

Responsables sur l'épreuve



Président de La Ronde :	Guy SANS	06 19 69 35 31
Président Délégué :	Claude AUGE	06 74 46 33 54
Secrétaire Général :	Gérard VACARESSE	06 83 44 86 67
Trésorier Général :	Alain PROME	06 77 66 29 56



Officiels U.C.I. et F.F.C.



<u>Président du Jury des arbitres</u> :	JOOREN Jempi
<u>Arbitre 1</u> :	ALIES Joël
<u>Arbitre 2</u> :	CANU Cyril
<u>Juge à l'Arrivée</u> :	MORLAAS Marina
<u>Ardoisier</u> :	
<u>Régulateur</u> :	VERDERE Jean-Jacques
<u>Arbitres Moto</u> :	PASCAL Mauricette ROUSSET Didier
<u>Chronométrateur</u> :	BESSETTES Philippe

L'Equipe médicale

Les Hôpitaux



Centre Hospitalier Ariège Couserans, 09200 St Giron	05 61 96 20 20
Centre Hospitalier Val D'Ariège, 09000 St Jean de Verges	05 61 03 30 30
Hôpital Purpan, 31000 Toulouse	05 61 77 22 33
Hôpital Rangueil, 31000 Toulouse	05 61 32 25 33

Médecin de la Ronde : 1 médecin/jour avec infirmières du CHAC Saint Giron
2 ambulances/jour de l'entreprise ENSALES .

Assistance Dépannage, Radio : KOI Assistance

Photo finish : Frédéric LAFARGUE

Moto Information : Julien ALMANSA

Sécurité : 9 motards de l'EDSR de l'Ariège : Major VIALLELE
40 Motards signaleurs : Franck MOSCA
1 Voiture Ouvreuse : KOI Assistance
1 Voiture balai : Yves MILHAU

Podium Animation : Nicolas LOTH (Speaker)

Speaker Radio Tour : Paul THOMAS

Informatique : Frédéric LAFARGUE

Organisation : une équipe composée entièrement de bénévoles.

Coueurs, Directeurs Sportifs, Officiels, Suiveurs

Les pouvoirs publics rappellent :

LES COURSES SONT DES CONVOIS EXCEPTIONNELS

Selon les dispositions en vigueur en France, doivent rouler avec **leurs feux de croisement allumés, tous les véhicules qui suivent une course**. Ainsi, les courses cyclistes sont assimilées aux Convois Exceptionnels. Ces dispositions sont la conséquence de démarches effectuées par la F.F.C. sur proposition des professionnels, auprès de la Direction de la Jeunesse et des Sports, et du Ministère de l'Intérieur. Elles permettront d'éviter bien des accidents. Elles ont un caractère impératif et nos accompagnateurs seront bien inspirés d'y veiller. Nous les remercions par avance.

Avant la course

Les participants sont tenus de respecter strictement le code de la route et les arrêtés municipaux de circulation (respect absolu des feux de signalisation, panneaux stop, giratoires ...)

Pendant la course

Les ronds-points doivent toujours être franchis par le sens giratoire. Les coueurs lâchés ainsi que les suiveurs dégagés de la tête de course sont tenus de respecter le Code de la route.

Echelon course


Le côté droit de la route sera réservé aux voitures des Directeurs Sportifs qui se placeront, dans l'ordre de la position de leur équipe au classement général.

Il est demandé aux **MOTOCYCLISTES** de ne pas se tenir trop près des coueurs.

En aucun cas, il ne devront encadrer les échappées ou rouler à leur hauteur. Il ne resteront près d'eux que le temps nécessaire à l'accomplissement de leur mission.

La pointe du drapeau jaune doit indiquer le sens de la course et être tenu bras tendu au-dessus de la tête.

UN PEU DE DISCIPLINE EN COURSE = BEAUCOUP DE SECURITE



*Flamme jaune
sur la route*

Danger

DECLARATION D'ACCIDENT

Tous les accidents, quels qu'ils soient, doivent être obligatoirement signalés à Monsieur SANS Guy, président, ou à Monsieur GONZALES Julien qui constateront les faits. Il conviendra de relever le lieu, l'heure, les causes exactes, les noms des témoins.

Pour tous véhicules automobiles ou motos, accidentés et non assurés par l'organisation, le pilote devra faire une déclaration à sa compagnie d'assurance.

En cas d'accident grave, générant des dégâts corporels, aviser immédiatement les personnes citées ci-dessus.

Chacun d'entre nous est prié de respecter le code de la route et les consignes de sécurité.

1^{EME} ÉTAPE — JEUDI 17 MAI 2018 — LORP-SENTARAILLE ► EYCHEIL (OUERDES)	5
PLAN ROUTIER DE L'ETAPE	5
PROFIL DE L'ETAPE	6
PROFIL DES 3 DERNIERS KILOMETRES	6
DETAILS PARCOURS	7
PLAN DEPART : LORP-SENTARAILLE	8
PLAN ARRIVEE : EYCHEIL (OUERDES)	9
2^{EME} ÉTAPE — VENDREDI 18 MAI 2018 — FONSORBES ► GOULIER-NEIGE	10
PLAN ROUTIER DE L'ETAPE	10
PROFIL DE L'ETAPE	11
PROFIL DES 3 DERNIERS KILOMETRES	11
DETAILS PARCOURS	12
PLAN DEPART : FONSORBES	13
PLAN ARRIVEE : GOULIER NEIGE	14
3^{EME} ÉTAPE — SAMEDI 19 MAI 2018 — LEVIGNAC ► BOULOGNE-SUR-GESSE	15
PLAN ROUTIER DE L'ETAPE	15
PROFIL DE L'ETAPE	16
PROFIL DES 3 DERNIERS KILOMETRES	16
DETAILS PARCOURS	17
PLAN DEPART : LEVIGNAC	18
PLAN ARRIVEE : BOULOGNE SUR GESSE	19
4^{EME} ÉTAPE — DIMANCHE 20 MAI 2018 — SALIES-DU-SALAT ► SAINT-GIRONS	20
PLAN ROUTIER DE L'ETAPE	20
PROFIL DE L'ETAPE	21
PROFIL DES 3 DERNIERS KILOMETRES	21
DETAILS PARCOURS	22
PLAN DEPART : SALIES-DU-SALAT	23
PLAN ARRIVEE : SAINT-GIRONS	24
CREDITS & ATTRIBUTIONS	25

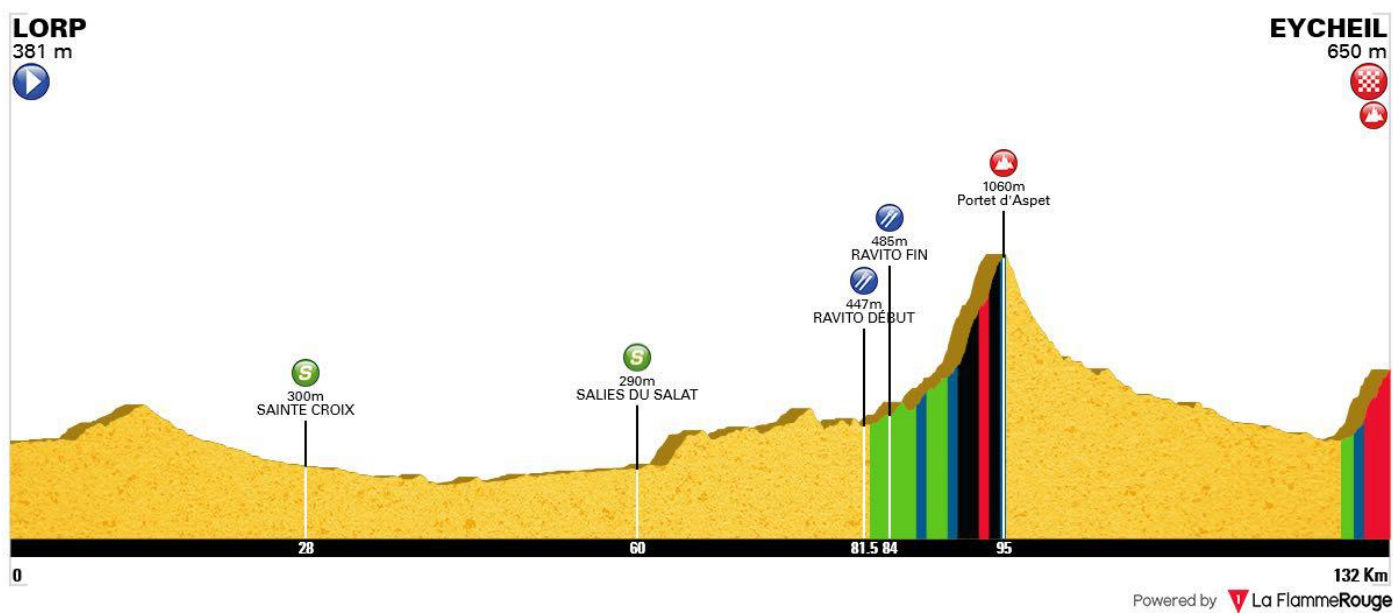
1^{ème} ÉTAPE — jeudi 17 mai 2018 — Lorp-Sentaraille ► Eycheil (Ouerdes)

Plan routier de l'étape

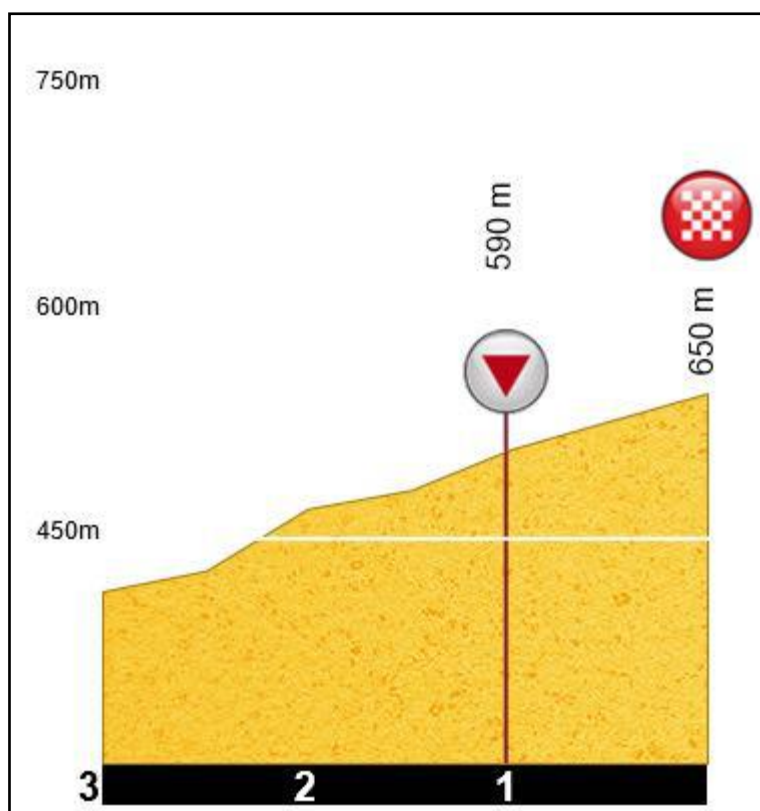


Powered by  La FlammeRouge

Profil de l'étape



Profil des 3 derniers kilomètres



Powered by La FlammeRouge

LORP-SENTARAILLE (09) — EYCHEIL (09)

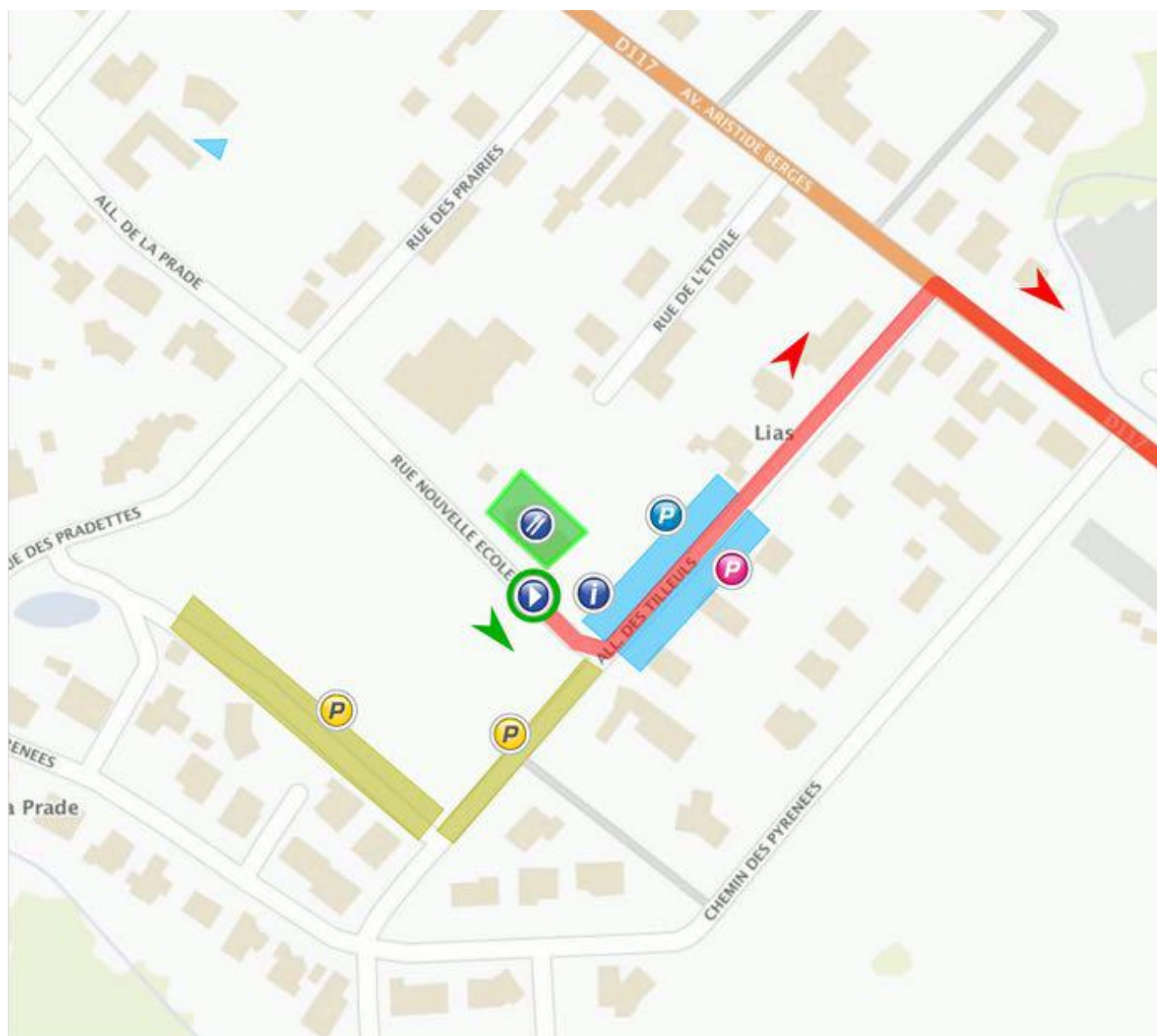
Jeudi 17 Mai 2018

1ère étape :

Étape en ligne de 125,94 Km

Fléchage Jaune

Distance			Itinéraire			Événements	Altitude	Heures de passage :		
Partielle	Parcourue	A parcourir	Direction	routes	Localités			36 Km/H	40 Km/H	44 Km/H
				Départ	Ficif : Allée de la Prade	Lorp-Sentaraille (Ariège 09)		12:00	12:00	12:00
0,0 Km	0,0 Km	125,9 Km		D627	Réel lancé à 64 Km (embranchement lieu-dit Thérèch)	Saint-Girons		12:10	12:10	12:10
2,5 Km	2,5 Km	123,4 Km	TD	D627	Audinac-les-Bains	Audinac-les-Bains	445 m	12:14	12:13	12:13
3,7 Km	6,2 Km	119,7 Km	TD	D627	Côte-de-Lara	Côte-de-Lara	524 m	12:20	12:19	12:18
9,1 Km	15,3 Km	110,7 Km	TD	D627	Croisement D627#D15	Mérgon	358 m	12:35	12:32	12:30
0,2 Km	15,5 Km	110,5 Km	TD	D627	Croisement D627#D19	Mérgon	356 m	12:35	12:33	12:31
5,6 Km	21,0 Km	104,9 Km	AG	D35A	Croisement D627#D35A	Sainte-Croix-Volvestre	305 m	12:45	12:41	12:38
0,1 Km	21,1 Km	104,8 Km	TD	D35A	Croisement D35A#D35B	Sainte-Croix-Volvestre	305 m	12:45	12:41	12:38
0,1 Km	21,2 Km	104,7 Km	AD	D35A	Croisement D35A#D35	Sainte-Croix-Volvestre	301 m	12:45	12:41	12:38
0,5 Km	21,7 Km	104,2 Km	TD	D35	Sprint - St-Croix-Volvestre (devant cimetièr	SI	303 m	12:46	12:42	12:39
3,2 Km	24,9 Km	101,0 Km	TD	D6	D35 / DEPT. HAUTE-GARONNE (31) / D6	HAUTE-GARONNE	284 m	12:51	12:47	12:43
3,4 Km	28,3 Km	97,6 Km	AG	D6	Rond point (sortie 2) D6#D86	Le Plan	262 m	12:57	12:52	12:48
5,1 Km	33,5 Km	92,5 Km	AG	D7	Rond point (sortie 3) D6#D7	Couladère	238 m	13:05	13:00	12:55
0,5 Km	33,9 Km	92,0 Km	AD	D49	Rond point (sortie 1) D7#D49	Couladère	247 m	13:06	13:00	12:56
0,3 Km	34,2 Km	91,8 Km	TD	D62	Croisement D49#D62	Couladère	234 m	13:06	13:01	12:56
5,4 Km	39,6 Km	88,3 Km	AD	D62	Croisement D62#D83	Mauran	247 m	13:16	13:09	13:04
5,8 Km	45,4 Km	80,5 Km	TD	D62	Croisement D62#D13E	Roquefort-sur-Garonne	270 m	13:25	13:18	13:11
3,1 Km	48,6 Km	77,4 Km	TD	D26	Croisement D62#D26		280 m	13:30	13:22	13:16
0,8 Km	49,3 Km	76,6 Km	AD	D52	Croisement D26#D52	Mazères-sur-Salat	280 m	13:32	13:23	13:17
0,4 Km	49,7 Km	76,3 Km	AG	D13	Croisement D52#D13	Mazères-sur-Salat	283 m	13:32	13:24	13:17
0,3 Km	50,0 Km	75,9 Km	TD	D13	KM 50	Mazères-sur-Salat	284 m	13:33	13:25	13:18
3,0 Km	53,0 Km	73,0 Km	TD	D13	Rond point (sortie 2) D13#D69	Salles-du-Salat	293 m	13:38	13:29	13:22
0,2 Km	53,1 Km	72,8 Km	AD	D13	Croisement D13#Av. des Soupirs	Salles-du-Salat	291 m	13:38	13:29	13:22
0,5 Km	53,6 Km	72,3 Km	TD	D13	Sprint - Salles-du-Salat (26 av. de la Paix)	SI	291 m	13:39	13:30	13:23
0,2 Km	53,8 Km	72,2 Km	TD	D13	Rond point (sortie 2) D13#D69	Salles-du-Salat	291 m	13:39	13:30	13:23
1,5 Km	55,3 Km	70,6 Km	AG	D117	Croisement D13#D117	Mane	304 m	13:42	13:32	13:25
0,3 Km	55,6 Km	70,3 Km	TD	D117	Rond point (sortie 2)	Mane	303 m	13:42	13:33	13:25
0,7 Km	56,3 Km	69,6 Km	AD	D21	Croisement D117#D21	Mane	304 m	13:43	13:34	13:26
4,3 Km	60,6 Km	65,4 Km	AG	D26	Croisement D21#D26		398 m	13:50	13:40	13:32
0,6 Km	61,2 Km	64,8 Km	AG	D26	Croisement D26#D21	Figarol	399 m	13:51	13:41	13:33
2,3 Km	63,5 Km	62,5 Km	TD	D26	Croisement D26#D26F	Léoudary	426 m	13:55	13:45	13:36
2,9 Km	66,4 Km	59,6 Km	AG	D5B	Croisement D26#D5B		435 m	14:00	13:49	13:40
4,8 Km	71,1 Km	54,8 Km	TD	D5B	Pujos	Pujos	460 m	14:08	13:56	13:47
2,8 Km	73,9 Km	52,0 Km	AG	D5	Croisement D5B#D5	Aspet	444 m	14:13	14:00	13:50
0,3 Km	74,3 Km	51,7 Km	AD	D5	Croisement D5#D34	Aspet	467 m	14:13	14:01	13:51
0,9 Km	75,1 Km	50,8 Km	TD	D5	Ravitaillement Début (sortie Aspet)	Aspet	444 m	14:15	14:02	13:52
2,6 Km	77,7 Km	48,2 Km	TD	D5	Ravitaillement Fin (entrée Sangouagnet)	Sengouagnet	484 m	14:19	14:06	13:55
1,3 Km	79,0 Km	46,9 Km	AG	D618	Croisement D5#D618	Sengouagnet	539 m	14:21	14:08	13:57
9,7 Km	88,8 Km	37,2 Km	TD	D618	GPM - Col de Portet-d'Aspet	GPM 1	1068 m	14:37	14:23	14:11
2,3 Km	91,0 Km	34,9 Km	TD	D618	Portet-d'Aspet	Portet-d'Aspet	888 m	14:41	14:26	14:14
2,2 Km	93,2 Km	32,7 Km	TD	D618	D618 / DEPT. ARIEGE (09) / D618	ARIEGE	743 m	14:45	14:29	14:17
14,0 Km	107,2 Km	18,7 Km	AG	D618	Croisement D618#D4		544 m	15:08	14:50	14:36
3,8 Km	111,0 Km	14,9 Km	TD	D618	Engomer	Engomer	458 m	15:15	14:56	14:41
3,4 Km	114,5 Km	11,5 Km	TD	D618	Rond point (sortie 2)	Moullis	443 m	15:20	15:01	14:46
5,0 Km	119,4 Km	6,5 Km	AD	D117	Croisement D618#D117	Saint-Girons	393 m	15:29	15:09	14:52
0,7 Km	120,1 Km	5,8 Km	AD	D618	Rond point (sortie 1) D117#D618	Saint-Girons	398 m	15:30	15:10	14:53
1,1 Km	121,2 Km	4,7 Km	TD	D618	Rond point (sortie 2)	Saint-Girons	398 m	15:32	15:11	14:55
1,0 Km	122,2 Km	3,7 Km	AD	Rue Centrale	Rond point (sortie 1)	Eycheil	410 m	15:33	15:13	14:56
2,0 Km	124,2 Km	1,8 Km	AD	Souberjou	Déviation : - Coureurs : à droite - DS : à gauche		544 m	15:36	15:16	14:59
0,8 Km	124,9 Km	1,0 Km	TD	Souberjou	▼ Last KM / Flamme rouge		598 m	15:38	15:17	15:00
1,0 Km	125,9 Km	0,0 Km	TD	Ouerdes	Arrivée lieu-dit Ouerdes (Eycheil)	GPM 2	654 m	15:39	15:18	15:01



Départ fictif :

- Allée de la Prade



Permanence : Salle des fêtes

Signature des coureurs : de 11h00 à 11h30

Ravitaillement : du Km 75,1 au Km 77,7



Parking équipes :



Parking motards



Sens départ

Départ réel lancé :

- A 6,4 km à 12h15 sur D627

Arbitres : Salle des fêtes

Appel des coureurs : 11h45



Parking organisation :

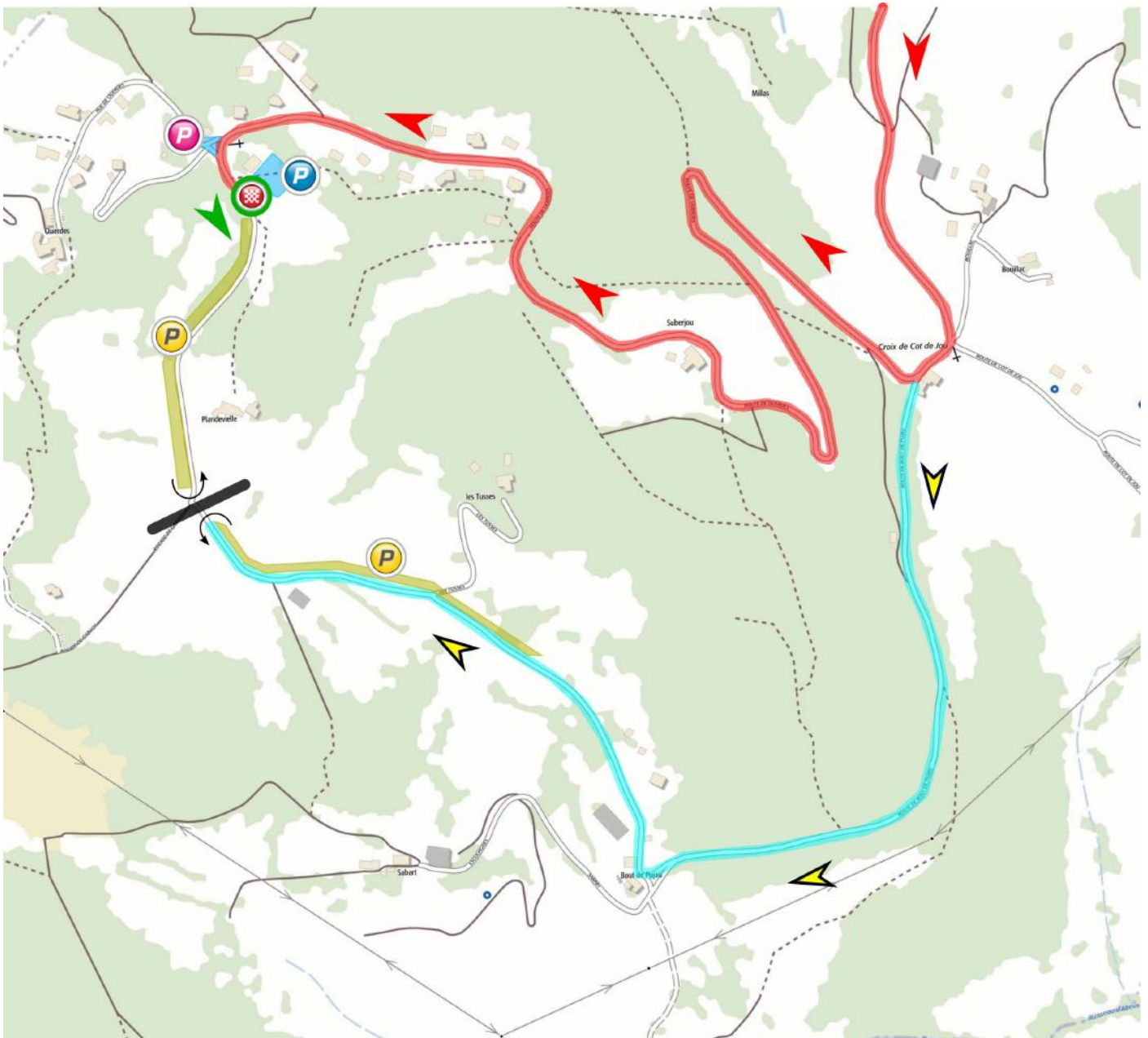


Repas : Salle des fêtes



Sens course

Plan arrivée : Eycheil (Ouerdes)



Arrivée :

- Eycheil – Aire de Ouerdes

Contrôle médical : Salle des fêtes à l'arrivée



Déviation directeurs sportifs :

A gauche 1,8 km avant l'arrivée



Sens étape



Sens arrivée



Permanence : Mairie d'Eycheil

Arbitres : Mairie d'Eycheil



Parking organisation



Parking équipes



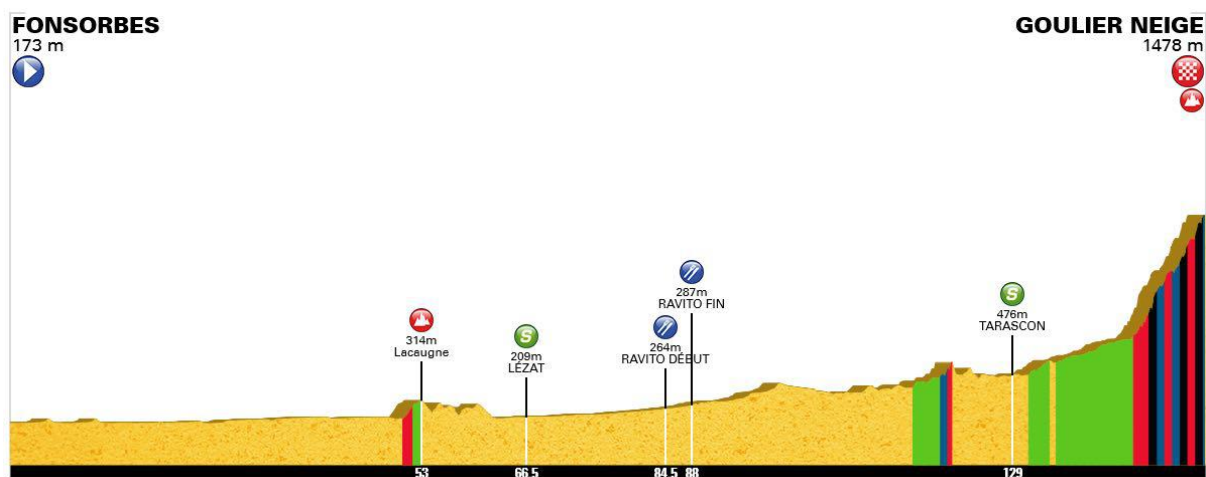
Parking motards

2^{ème} ÉTAPE — vendredi 18 mai 2018 — Fonsorbes ➤ Goulier-Neige

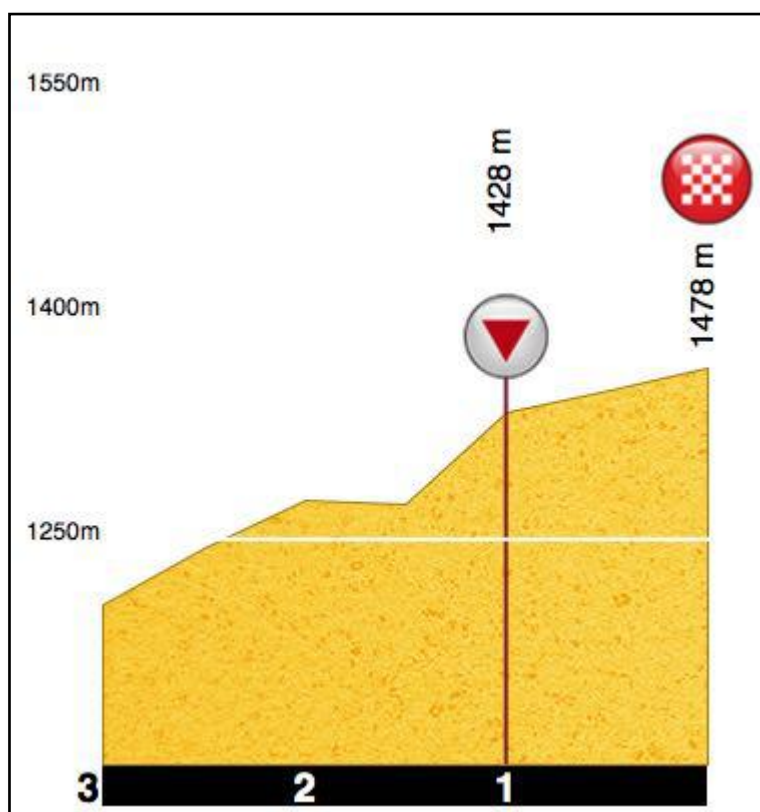
Plan routier de l'étape

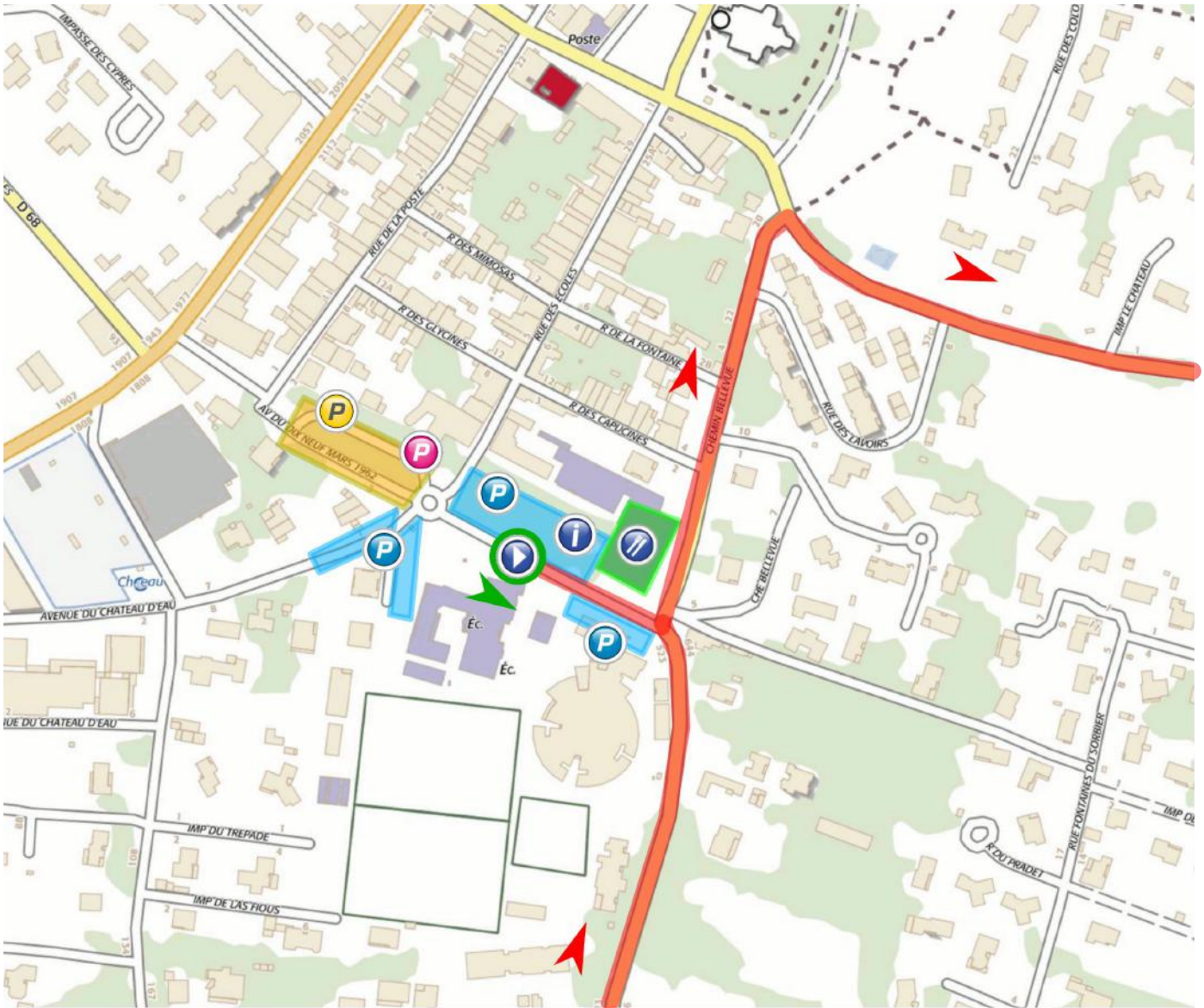


Profil de l'étape



Profil des 3 derniers kilomètres





Départ fictif :

- Avenue du dix-neuf mars 1962



Permanence : Centre Culturel

Signature des coureurs : de 11h00 à 11h30

Ravitaillement : du Km 84,6 au Km 88,00



Parking équipes :

- Centre Culturel
- Maison de la Culture



Parking motards



Sens départ

Départ réel lancé :

- A 1,3 km à 12h05 sur D68

Arbitres : Centre Culturel

Appel des coureurs : 11h45



Parking organisation :

- Centre Culturel
- Maison de la Culture

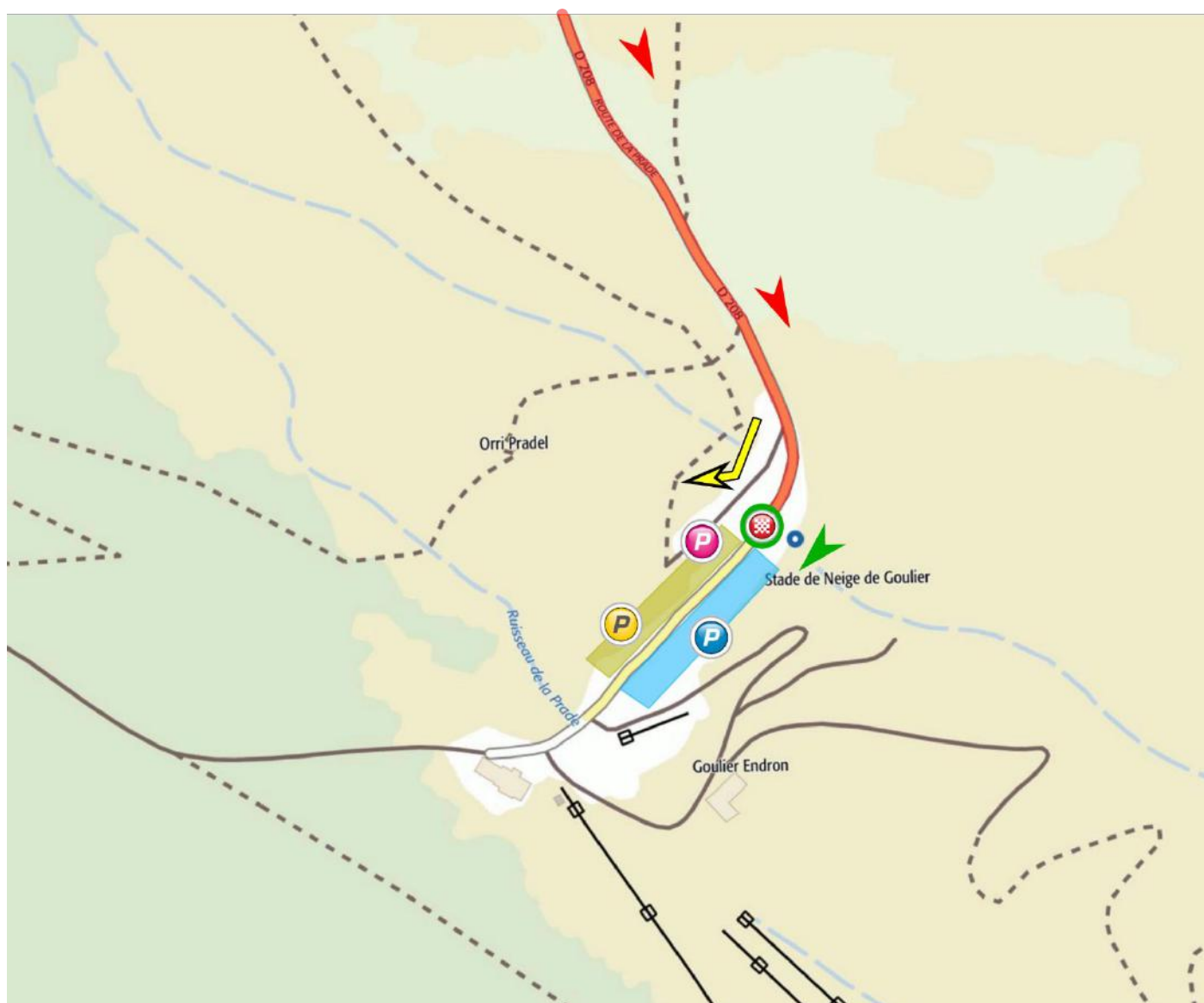


Repas : Salle du Trépadé



Sens boucle

Plan arrivée : Goulier Neige



Arrivée :

- Goulier-Neige

Contrôle médical : billetterie au fond du parking



Déviation directeurs sportifs :

A droite avant l'arrivée en direction du parking des équipes



Sens étape



Sens arrivée



Permanence : Mairie de Vicdessos

Arbitres : Mairie de Vicdessos



Parking organisation



Parking équipes



Parking motards

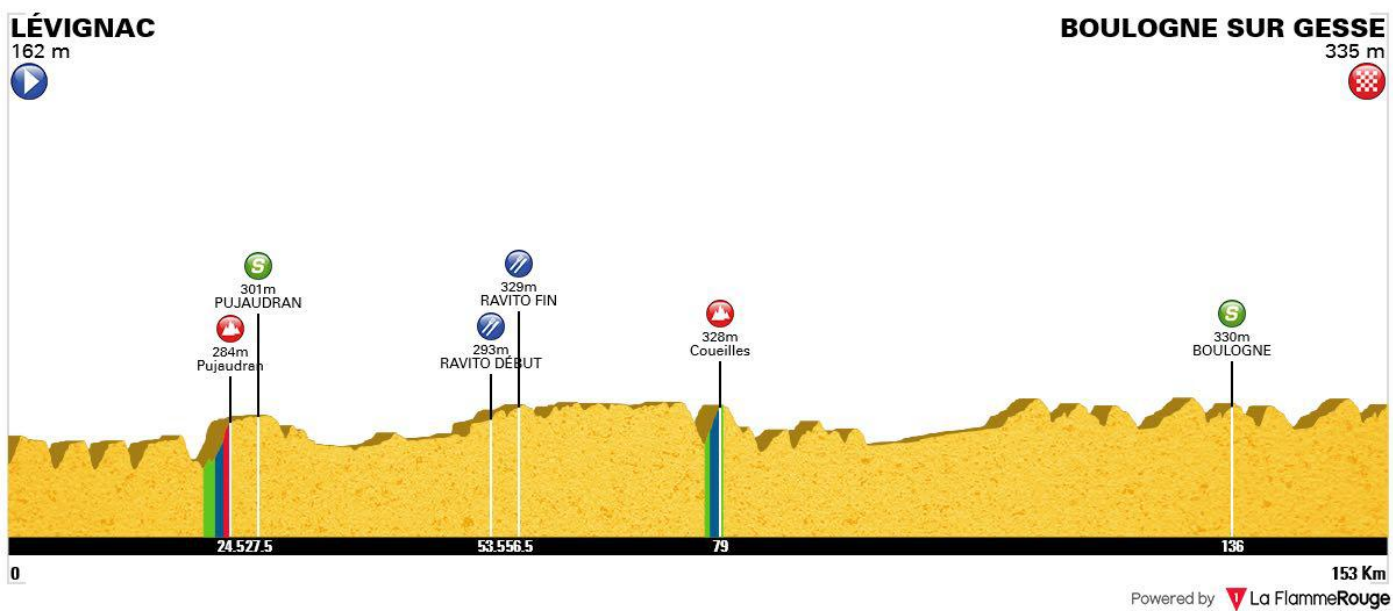
3^{ème} ÉTAPE — Samedi 19 mai 2018 — Lévignac ► Boulogne-sur-Gesse

Plan routier de l'étape

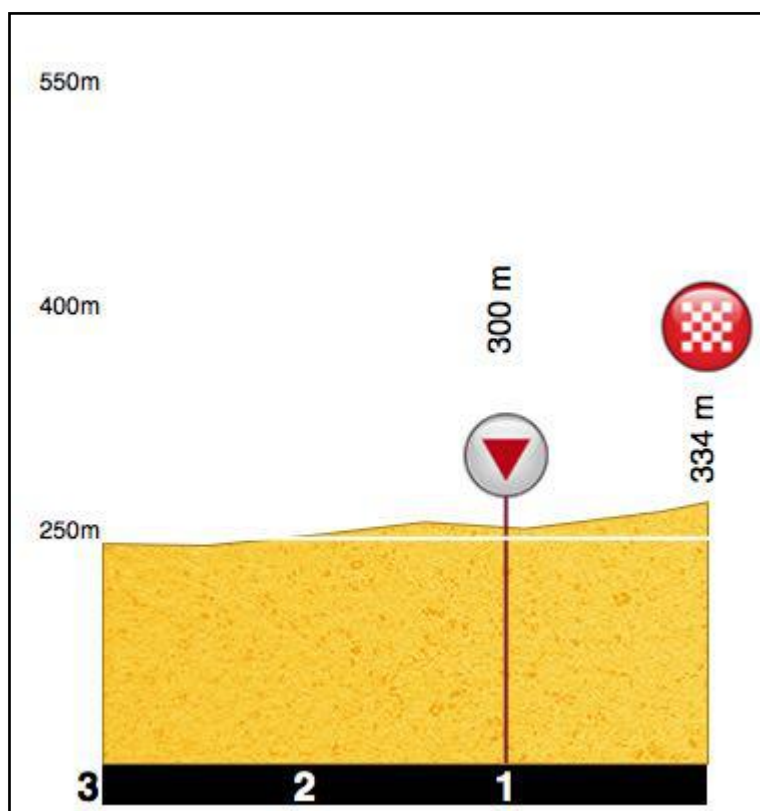


Powered by  La FlammeRouge

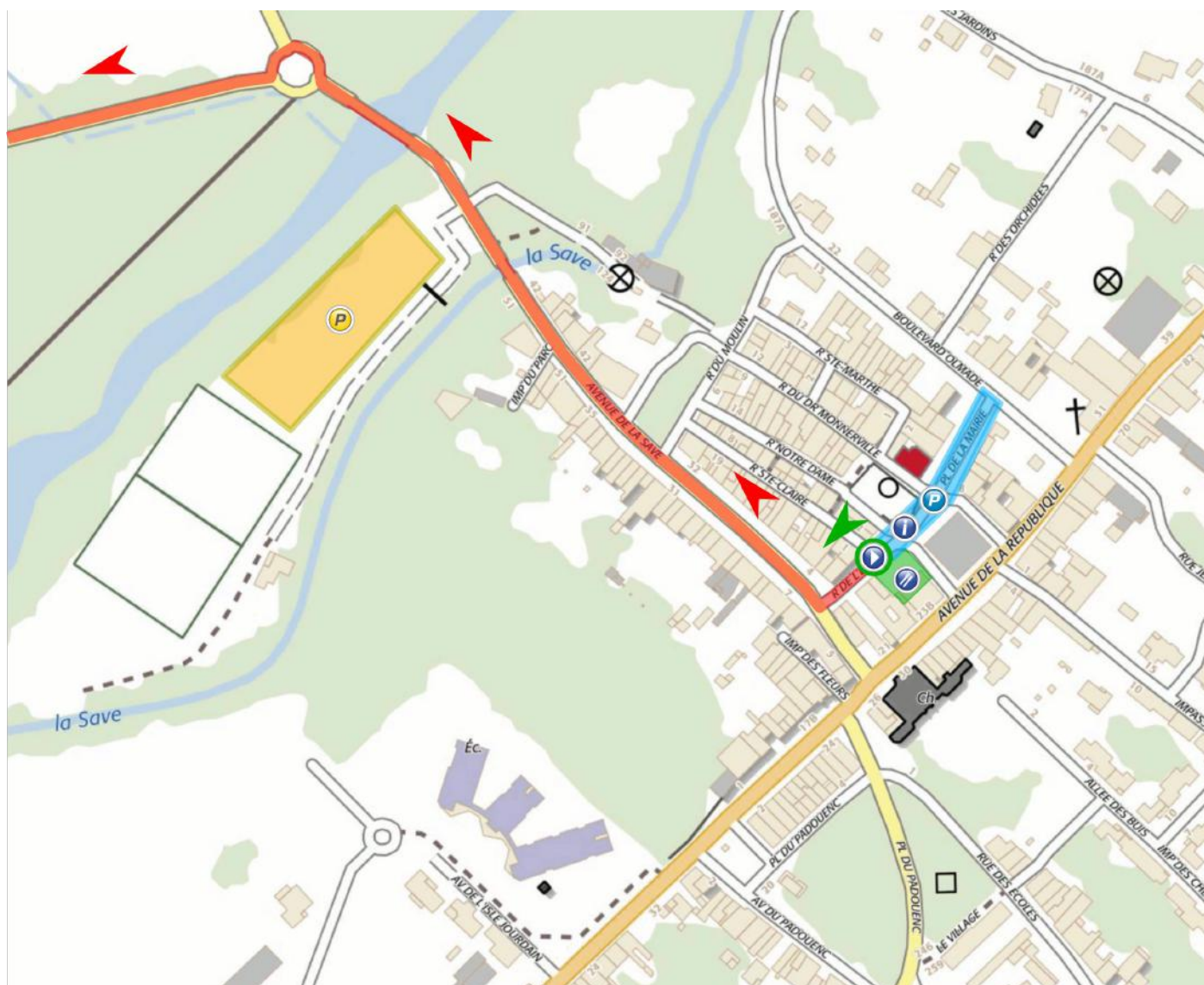
Profil de l'étape










Profil des 3 derniers kilomètres

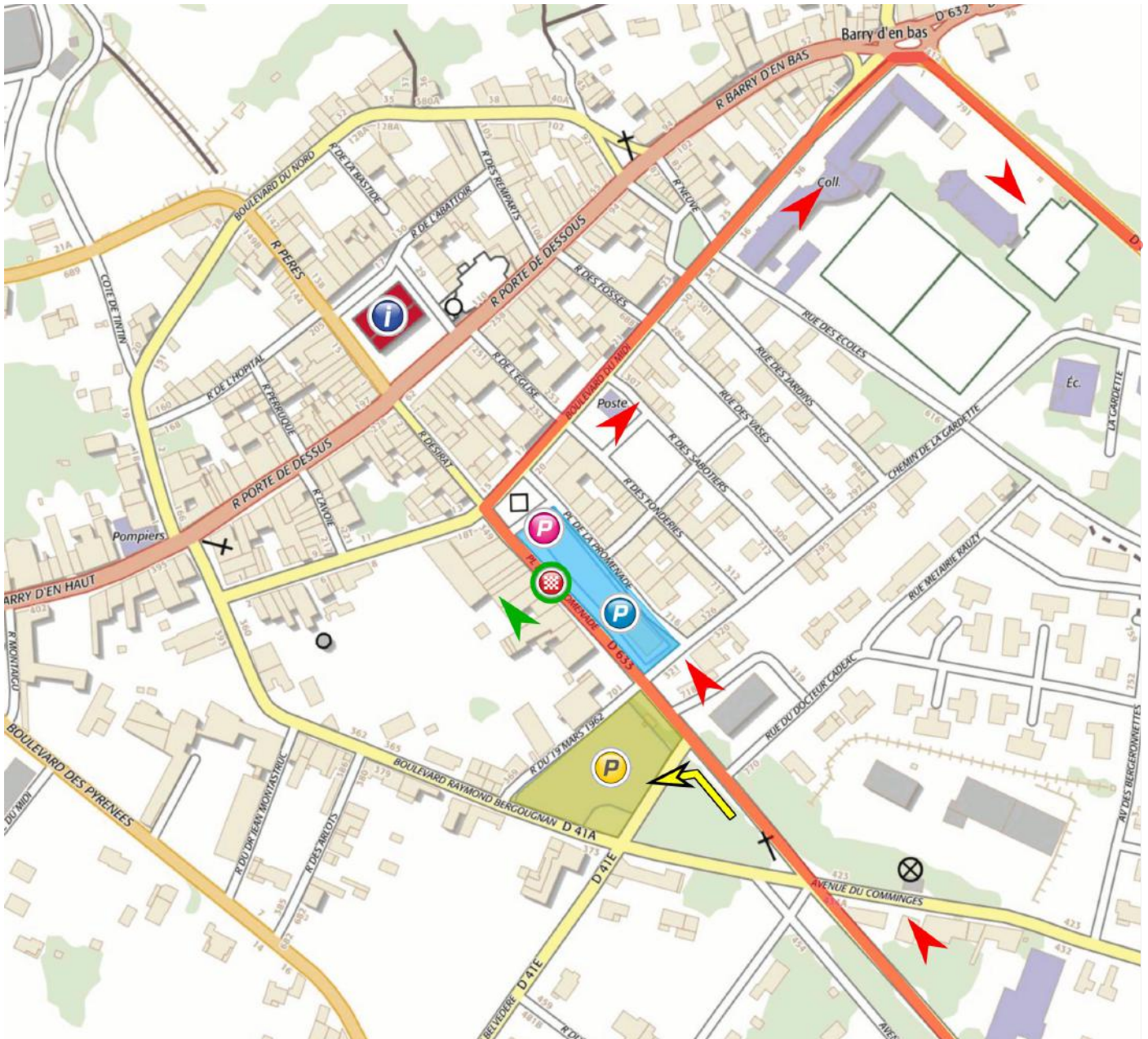


Powered by La FlammeRouge



	<u>Départ fictif :</u>	<u>Départ réel lancé :</u>
	- Rue de l'église	- A 1,5 km à 12h05 sur D87
	<u>Permanence :</u> square des droits de l'homme	<u>Arbitres :</u> square des droits de l'homme
	<u>Signature des coureurs :</u> de 11h00 à 11h30	<u>Appel des coureurs :</u> 11h45
	<u>Ravitaillement :</u> du Km 62,9 au Km 66,2	
	<u>Parking équipes :</u>	<u>Parking organisation :</u>
	- stade	- rue de la Mairie
	<u>Parking motards</u>	- Rue de l'église
	Sens départ	
		<u>Repas :</u> square des droits de l'homme
		
		Sens départ fictif

Plan arrivée : Boulogne sur Gesse



Arrivée :

- Place de la promenade

Contrôle médical :

salle face au parking des équipes

Déviations directeurs sportifs :



A gauche à 200 m de l'arrivée en direction du parking des équipes



Sens étape



Sens arrivée



Permanence :

Mairie de Boulogne sur Gesse

Arbitres :

Mairie de Boulogne sur Gesse



Parking organisation



Parking équipes : rue du 19 mars



Parking motards

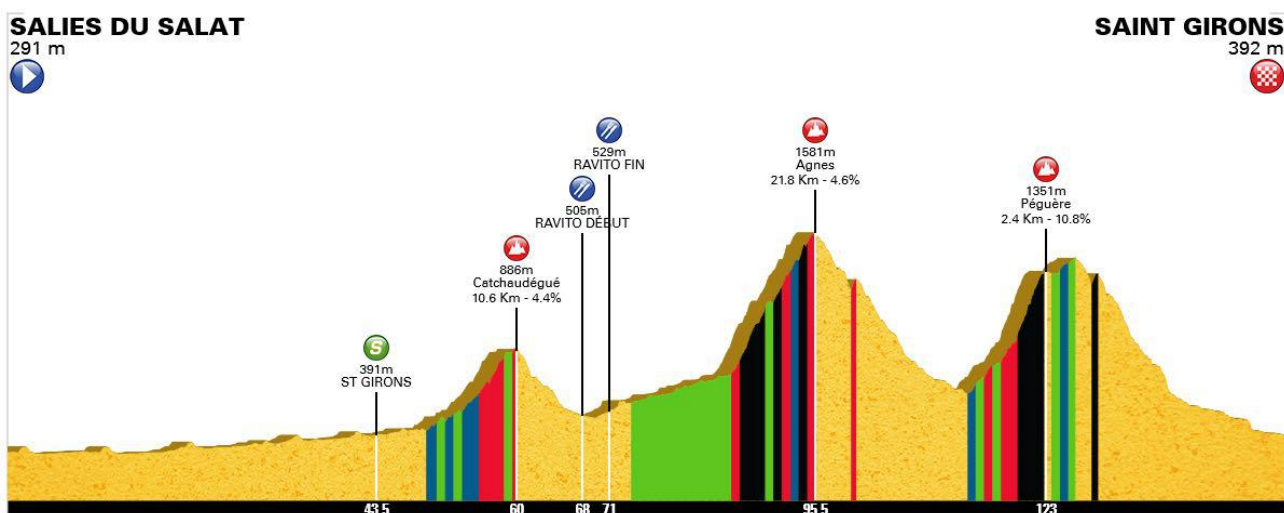
4^{ème} ÉTAPE — dimanche 20 mai 2018 — Salies-du-Salat ➤ Saint-Girons

Plan routier de l'étape



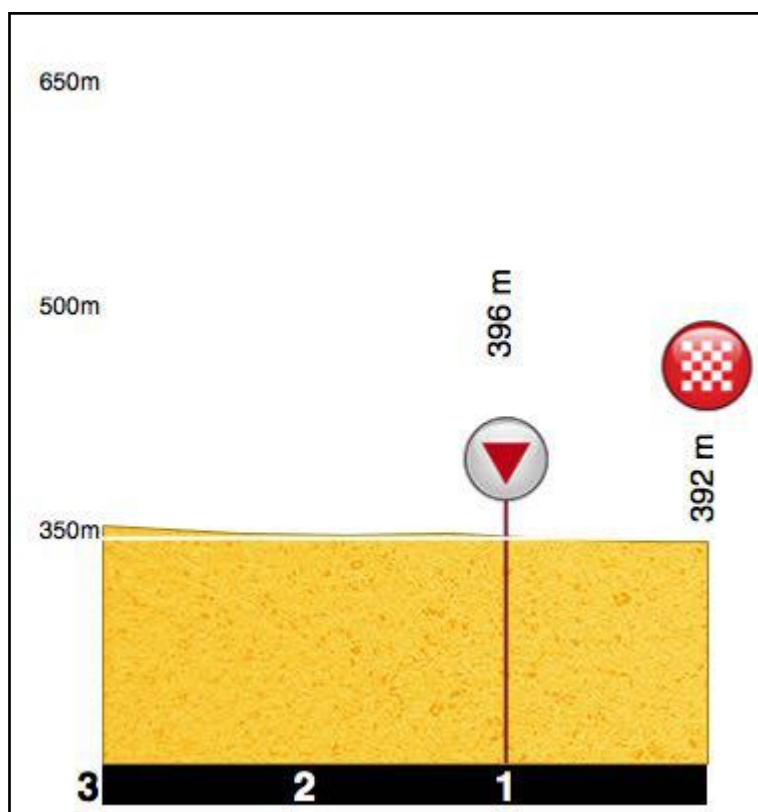
Powered by  La FlammeRouge

Profil de l'étape

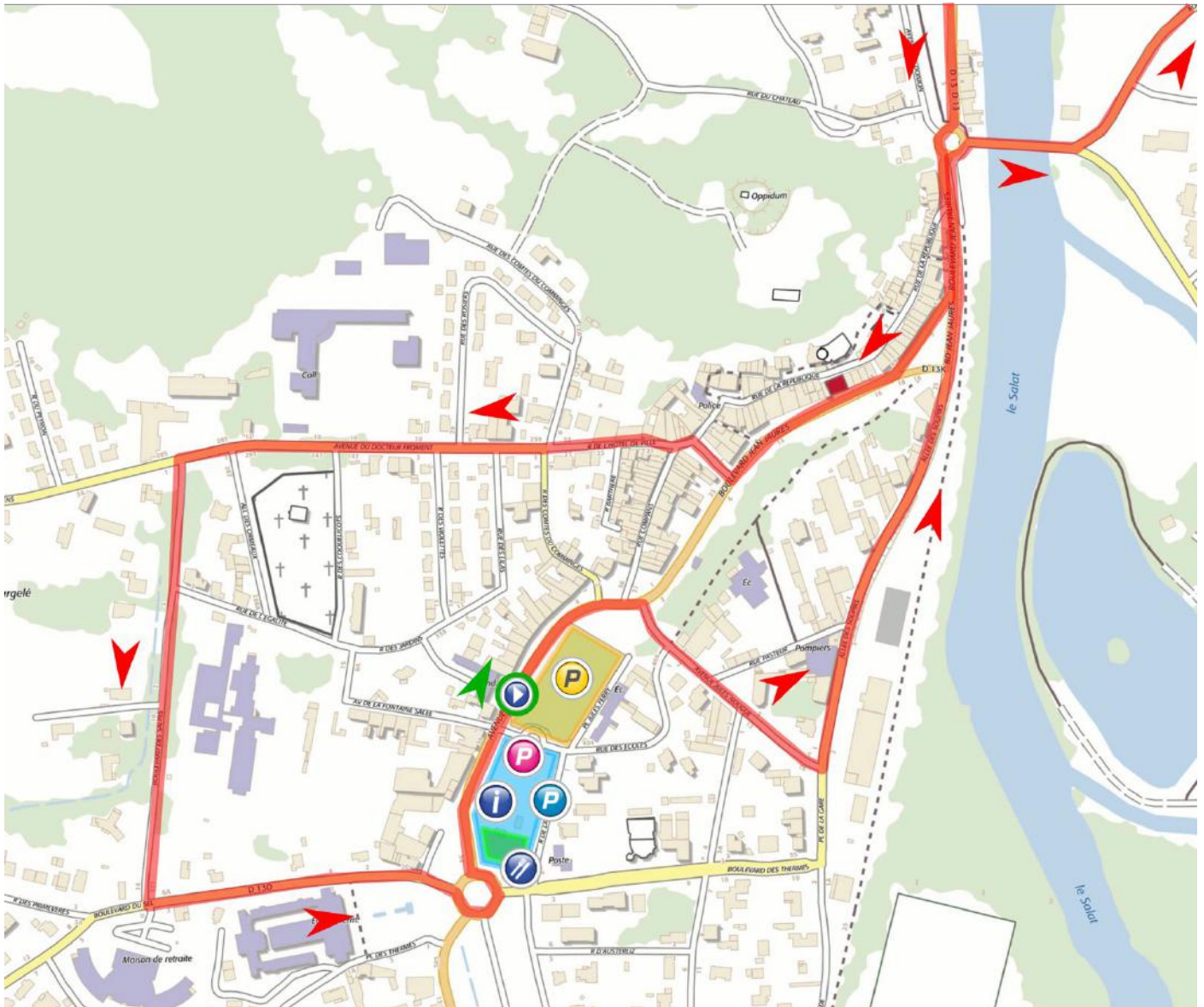


Powered by La FlammeRouge

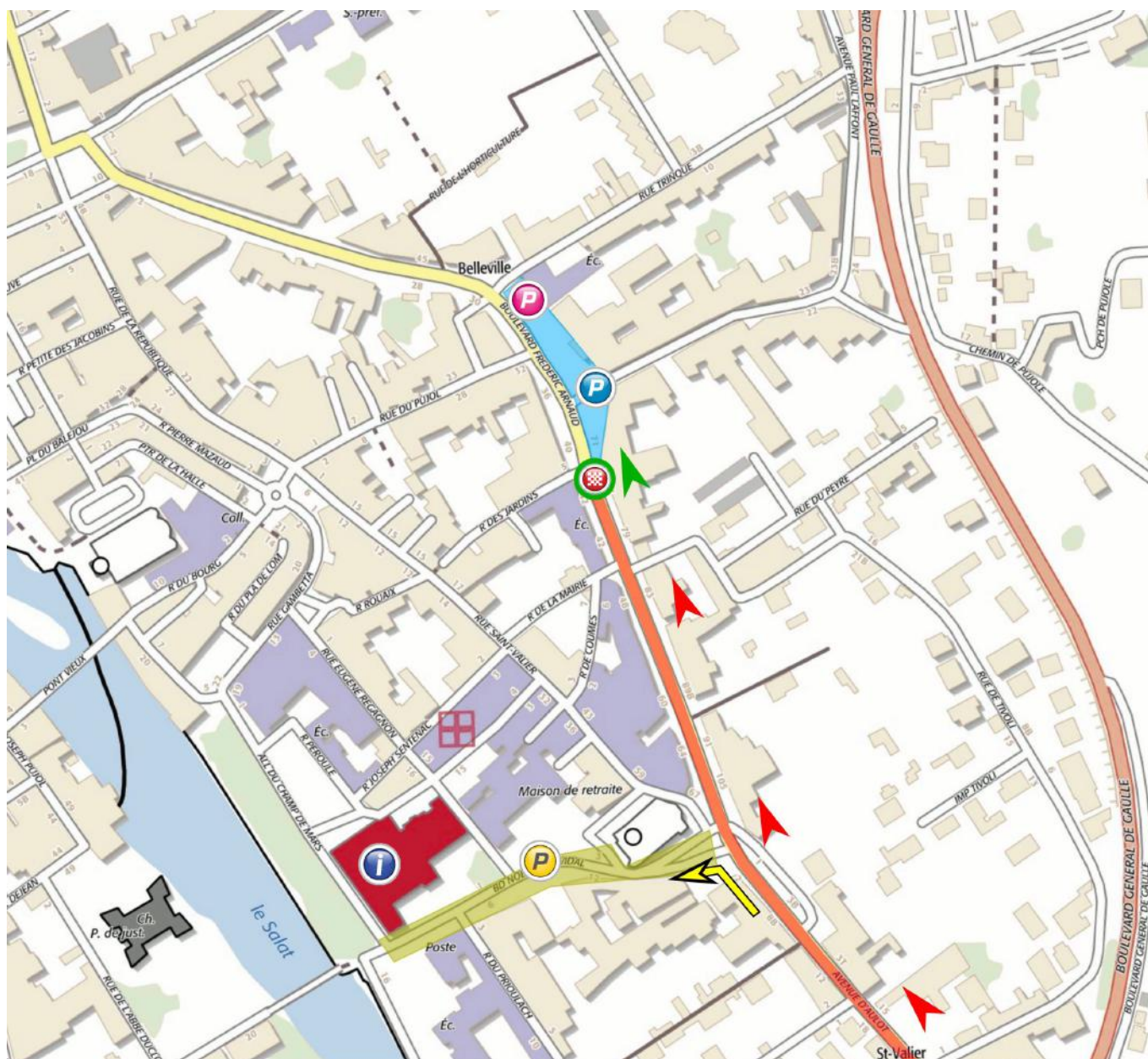
Profil des 3 derniers kilomètres



Powered by La FlammeRouge



	Départ fictif : - Avenue de la paix		Départ réel lancé : - A 1,8 km à 12h05 sur D69
	Permanence : place Jules Ferry		Arbitres : Salle des fêtes à l'arrivée
	Signature des coureurs : de 11h00 à 11h30		Appel des coureurs : 11h45
	Ravitaillement : du Km 68,8 au Km 71,0		
	Parking équipes : place Jules Ferry		Parking organisation : place Jules Ferry
	Parking motards : place Jules Ferry		Repas : place Jules Ferry
	Sens départ		Sens boucle



Arrivée :

- Boulevard Frédéric Arnaud

Contrôle médical : bureau assurance AXA 50 m
avant la ligne d'arrivée

Déviations directeurs sportifs :



A gauche 400 m avant l'arrivée en
direction de l'église du Valier



Sens étape



Sens arrivée



Permanence : Mairie de Saint-Girons (salle
bibliothèque)

Arbitres : Mairie de Saint-Girons (salle bibliothèque)



Parking organisation :

- Boulevard Frédéric Arnaud



Parking équipes : Boulevard Noël Peyrevidal



Parking motards :

Boulevard Frédéric Arnaud

Crédits & attributions

- Photo page de couverture par Pierre Bonzom (Ronde de l'Isard)
- Cartes et profils des étapes par « La FlammeRouge » (<https://www.la-flamme-rouge.eu/>)